PAINEL EPIDEMIOLÓGICO N º 562 CORONAVIRUS/COVID-19 MATO GROSSO

Governo de Mato Grosso

Atualizado em: 21/09/2021 14:30:53

INDICADORES & DADOS CONSOLIDADOS

Casos confirmado por COVID-19 Notificados em Mato Grosso
532.502

Recuperados
514.179

Em Monitoramento
3.790

Internados atualmente
713

Óbitos
13.732

Total de óbitos de residentes em Mato Grosso
13.489

Total de óbitos de residentes fora de Mato Grosso
243

Caso Confirmado com òbito por outras causas
89

Casos confirmado por COVID-19 Residentes em Mato Grosso
529.288

Casos confirmados não residentes em Mato Grosso
3.214

Limpar Filtros

Filtro - Ano: Todos

Filtro - região de saúde: Todos

Filtro - Municipio: Todos

Filtro de situação clínica: Todos

Filtro de situação clínica: 01/01/2020 – 21/09/2021

Casos confirmados por data de início de sintomas - semana do ano

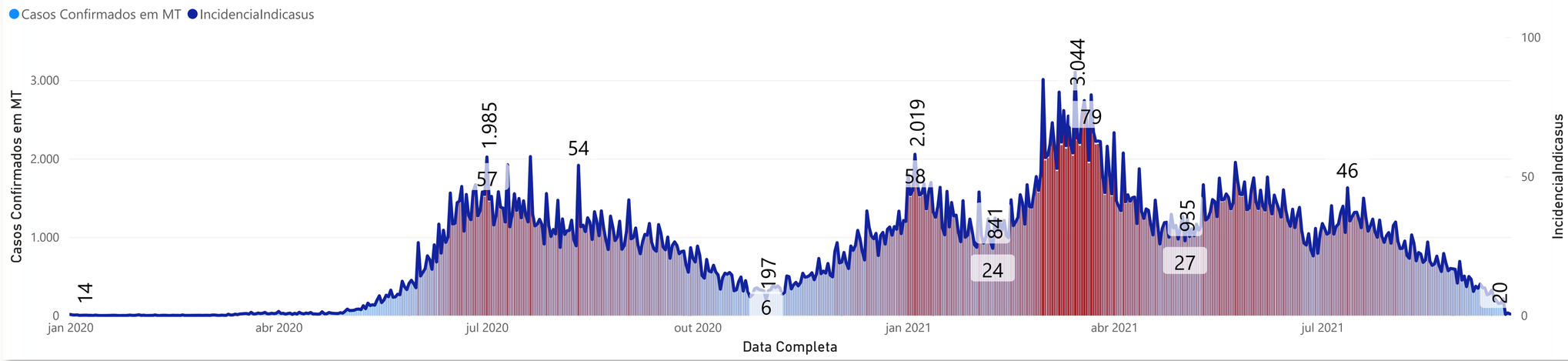

Casos confirmados por mesoregiões e regiões de saúde

Nome_Região	%
Baixada Cuiabana	29,86%
Teles Pires	15,36%
Sul Matogrossense	15,05%
Médio Norte Matogrossense	7,56%
Oeste Matogrossense	4,88%
Alto Tapajós	3,80%
Garças Araguaia	3,77%
Noroeste Matogrossense	3,10%
Médio Araguaia	3,05%
Sudoeste Matogrossense	2,83%
Vale Do Peixoto	2,52%
Norte Matogrossense	2,14%
Centro Norte	2,09%
Araguaia Xingu	1,82%
Vale Do Arinos	1,44%
Norte Araguaia Karajá	0,73%
Total	**100,00%**

Análise por municipio

Municípios	População	Casos confirmados	Recuperados	Monitoramento	Internados	Óbitos	Óbitos Outras Causas	Incidência	Mortalidade	Tx de Letalidade
Cuiabá	612.547	109.884	104.994	1.175	232	3.470	13	17.938,87	5,665	3,16%
Rondonópolis	232.491	37.499	36.181	311	70	935	2	16.129,23	4,022	2,49%
Várzea Grande	284.971	37.463	35.840	161	53	1.398	11	13.146,25	4,906	3,73%
Sinop	142.996	25.712	25.009	229	28	445	1	17.980,92	3,112	1,73%
Sorriso	90.313	18.122	17.619	259	15	228	1	20.065,77	2,525	1,26%
Tangará da Serra	103.750	17.660	17.249	33	13	358	7	17.021,69	3,451	2,03%
Lucas do Rio Verde	65.534	15.559	15.330	14	9	206		23.741,87	3,143	1,32%
Primavera do Leste	62.019	14.653	14.215	93	13	329	3	23.626,63	5,305	2,25%
Cáceres	94.376	11.757	11.158	155	17	426	1	12.457,62	4,514	3,62%
Barra do Garças	61.012	10.545	10.136	21	6	380	2	17.283,49	6,228	3,60%
Total	**3.484.466**	**529.288**	**511.257**	**3.776**	**680**	**13.489**	**86**	**15.189,93**	**3,871**	**2,55%**

Casos de reidentes fora de Mato Grosso

3.214	14	33	243	2.922	3
Casos confirmados	Casos Em Monitora...	Internados	Óbitos	Recuperados	Óbitos Outras Causas

Profissional de saúde tipo

Profissional de Saúde (grupos)	%
Técnico ou Auxiliar em Enfermagem	23,94%
Enfermeiro	16,62%
Médico	10,23%
Agente Comunitário de Saúde	5,97%
Recepcionista	4,26%
Cirurgião-Dentista	4,10%
Fisioterapeuta	3,70%
Farmacêutico	3,56%
Técnico (a) de Enfermagem	3,34%
Total	**100,00%**

Distribuição por raça/cor

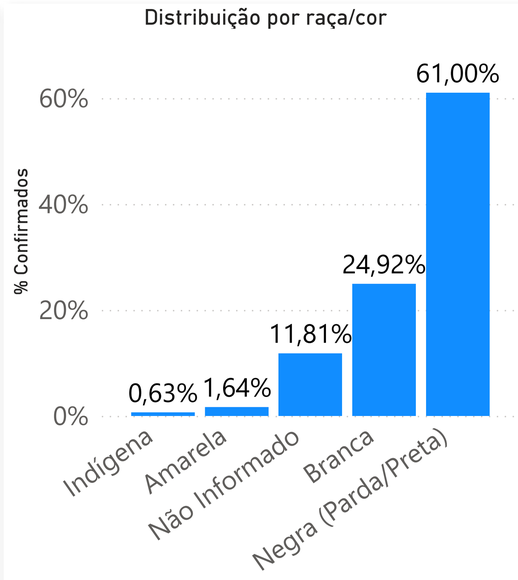

Casos confirmados por faixa etária

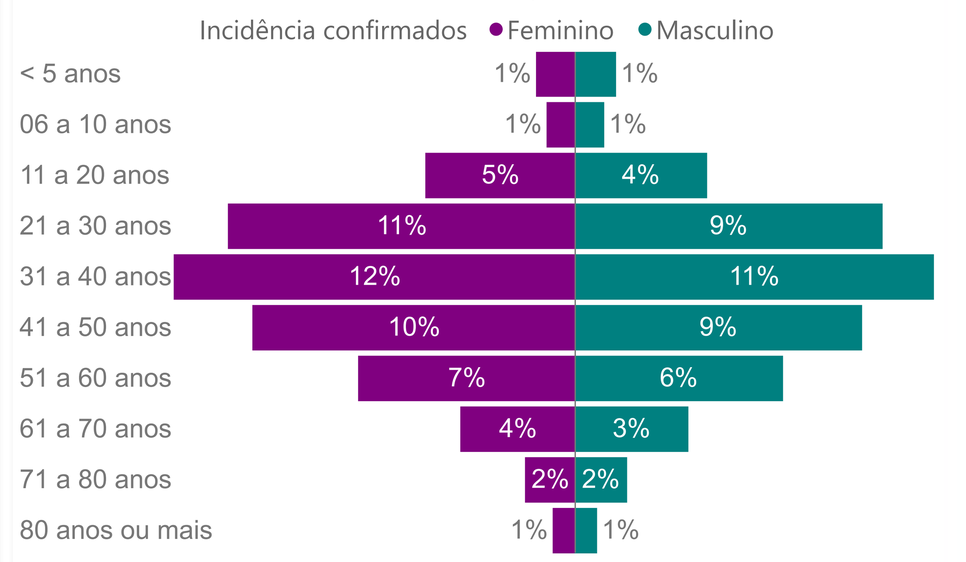

Casos confirmados por comorbidade

Comorbidade	Feminino	Masculino	Total
Não	42,95%	40,11%	**83,06%**
Sim	9,29%	7,65%	**16,94%**
Total	**52,25%**	**47,75%**	**100,00%**

Óbitos por sexo e comorbidade

Comorbidade	Feminino	Masculino	Total
Não	13,49%	22,26%	**35,75%**
Sim	28,63%	35,62%	**64,25%**
Total	**42,12%**	**57,88%**	**100,00%**

Casos confirmados Fx Etária e comorbidade

FxEtária	Não	Sim	Total
< 5 anos	2,32%	0,12%	**2,44%**
06 a 10 anos	1,68%	0,06%	**1,74%**
11 a 20 anos	8,29%	0,40%	**8,68%**
21 a 30 anos	18,91%	1,32%	**20,23%**
31 a 40 anos	21,04%	2,45%	**23,49%**
41 a 50 anos	15,47%	3,36%	**18,83%**
51 a 60 anos	9,30%	3,81%	**13,11%**
61 a 70 anos	4,05%	2,97%	**7,02%**
71 a 80 anos	1,45%	1,67%	**3,12%**
80 anos ou mais	0,55%	0,78%	**1,33%**
Total	**83,06%**	**16,94%**	**100,00%**

Casos confirmados para 100mil habitantes
15.189,93

Mortalidade por 100 mil hab
387,12

Letalidade geral - Óbitos confirmados por Covid 19 a cada 1000 Casos Confirmados
2,55%

Casos Confirmados em MT por Ano, Mês e Regiões Metropolitana

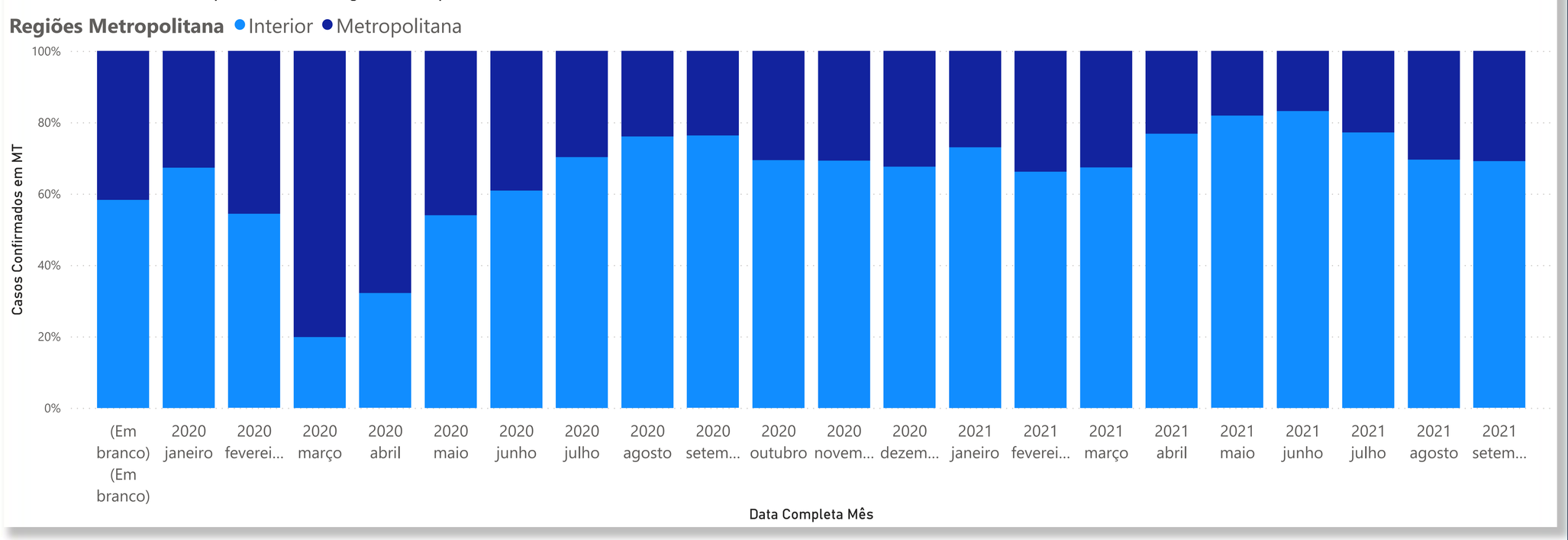

Dados Sintetizados

Equipe

Distribuição de pacientes internados em hospitais pactuados em Mato Grosso

Atualizado em: 21/09/2021 14:30:53

Governo de Mato Grosso

Equipe

Internados atualmente

479

Transferencia Hospitalar

94

Observação Gestão de Leitos

Nota sobre incremento de UTIs Terça-feira (03.08) - disponibilização de 10 novos leitos de UTI no Hospital Municipal Nossa Senhora do Rosário, em Guarantã do Norte.

Legenda

- Tx de Ocupação < 30%
- Tx de Ocupação > 30% e < 60%
- Tx de Ocupação > 60%

Observação:

Este painel visa mostrar a distribuição de pacientes independente do fechamento do caso. Para mais informações observe a janela de detalhe que se abrirá sob a coluna de paciente internados e total de pacientes.

Pacientes em Enfermarias

Internados Enfermaria

159

Internados em enf. pactuadas

82

Enfermarias pactuadas

637

Tx de Ocupação enf. pactuada

14%

Enf. pactuadas disponíveis

555

Situação Atual do Caso	Internados
Confirmados	73
Descartados	2
Suspeitos	7
Total	**82**

Hospital	Leitos Pactuados	Internado	Enfermaria Bloqueada	Tx Ocupação Enfermaria Pactuada
Santa Casa De Rondonopolis	20	7	0	35%
Metropolitano Hospital Estadual Lousite Ferreira Da Silva	152	24	0	16%
Hospital Vale Do Guapore	20	0	0	0%
Hospital Universitario Julio Muller	1	7	4	-233%
Hospital Sao Lucas Lucas Do Rio Verde	20	3	0	15%
Hospital Regional Hilda Strenger Ribeiro	38	0	0	0%
Hospital Regional Dr Antonio Fontes	30	10	2	36%
Hospital Regional De Sinop	20	0	0	0%
Hospital Regional De Peixoto De Azevedo	20	2	0	10%
Hospital Regional De Colider	6	3		50%
Hospital Regional De Alta Floresta Albert Sabin	10	1	0	10%
Hospital Regional De Agua Boa	14	0	0	0%
Hospital Municipal Sao Benedito De Cuiaba	40	2	38	100%
Hospital Municipal Nossa Senhora Do Rosario	18	0	0	0%
Hospital Municipal De Querencia	10	0	0	0%
Hospital Municipal De Juina Dr Hideo Sakuno	10	0	0	0%
Hospital Municipal Coracao De Jesus	15	0	0	0%
Hospital Municipal Arlete Daisy Cichetti De Brito	27	1	0	4%
Hospital Estadual Santa Casa	20	7	0	35%
Hospital E Pronto Socorro Municipal De Cuiaba	96	10	22	14%
Hospital E Maternidade Sao Lucas	30	0	0	0%
Hospital E Maternidade Santa Rita	20	0	0	0%

Pacientes em UTI´s

Fila de espera por UTI

0

Fila

Internados UTI

226

Total de UTI´s Pactuadas

518

496 Leitos Adultos

98 Bloqueado Adulto

152 Internados Adultos

38,87% Taxa de ocupação Leitos Adultos

239 Leitos Adulto Disponíveis

17 Leitos Pediátricos

1 Bloqueado Pediátr...

3 Int UTI Pediátrico

18,75% Tx de Ocupação Pediátrica UTI

Hospital	UTI Pactuada Adulto	Bloqueados Adulto	Retaguarda Adulto	Internados Supervisão	Leito Adulto Disponível	Taxa de Ocupação Leito Adulto
Hosp De Ref Saude Da Familia Dr Antonio Dos S Muniz	0	0	0		0	
Hospital E Maternidade Santa Rita	20	10	0	4	6	40,00%
Hospital E Maternidade Sao Lucas	30	0	0	10	20	33,33%
Hospital E Pronto Socorro Municipal De Cuiaba	80	7	0	26	47	35,62%
Hospital E Pronto Socorro Municipal De Varzea Grande	10	10	0	0	0	
Hospital E Pronto Socorro Municipal Milton Pessoa Morbeck	9	0	0	3	6	33,33%
Hospital Estadual Santa Casa	10	0	0		10	
Hospital Municipal Arlete Daisy Cichetti De Brito	20	0	0	4	16	20,00%
Hospital Municipal Coracao De Jesus	15	5	0	1	9	10,00%
Hospital Municipal De Alto Araguaia	0	0	0		0	
Hospital Municipal De Juina Dr Hideo Sakuno	10	0	0	6	4	60,00%
Hospital Municipal De Querencia	10	0	0	6	4	60,00%
Hospital Municipal Nossa Senhora Do Rosario	10	0	0	1	9	10,00%
Hospital Municipal Sao Benedito De Cuiaba	60	50	0	10	0	100,00%
Hospital Reg Irma Elza Giovanella	0	0	0		0	
Hospital Regional De Agua Boa	10	0	0	5	5	50,00%
Hospital Regional De Alta Floresta Albert Sabin	0	0	0		0	
Hospital Regional De Peixoto De Azevedo	10	0	0	3	7	30,00%
Hospital Regional De Sinop	20	0	0	6	14	30,00%
Hospital Regional De Sorriso	0	0	0		0	
Hospital Regional Dr Antonio Fontes	10	1	0	8	1	88,89%
Hospital Regional Hilda Strenger Ribeiro	35	15	0	10	10	50,00%
Hospital Sao Lucas Lucas Do Rio Verde	10	0	0	4	6	40,00%
Hospital Universitario Julio Muller	8	0	0	3	5	37,50%
Hospital Vale Do Guapore	10	0	0	4	6	40,00%
Metropolitano Hospital Estadual Lousite Ferreira Da Silva	79	0	7	24	48	33,33%
Santa Casa De Rondonopolis	20	0	0	14	6	70,00%
Total	**496**	**98**	**7**	**152**	**239**	**38,87%**

Distribuição de pacientes internados em hospitais em Mato Grosso com base nos leitos CNES

Equipe

2.614
Leitos Clínicos CNES - SUS

159
Internados Enfermaria

2.455
Enfermaria CNES Disponiveis

6,08%
Tx de Ocupação Enfermaria

226
Todos Int. UTI´s

1852
UTI´s Existentes

1.217
Leitos SUS - UTI

914
UTI habilitada COVID

Internados em Transferencia Hospitalar
94

Limpar Filtros

Selecionar tudo | 2020 | 2021

Selecionar tudo | Dupla | Estadual | Municipal

54,32
Média de Idade dos Internados

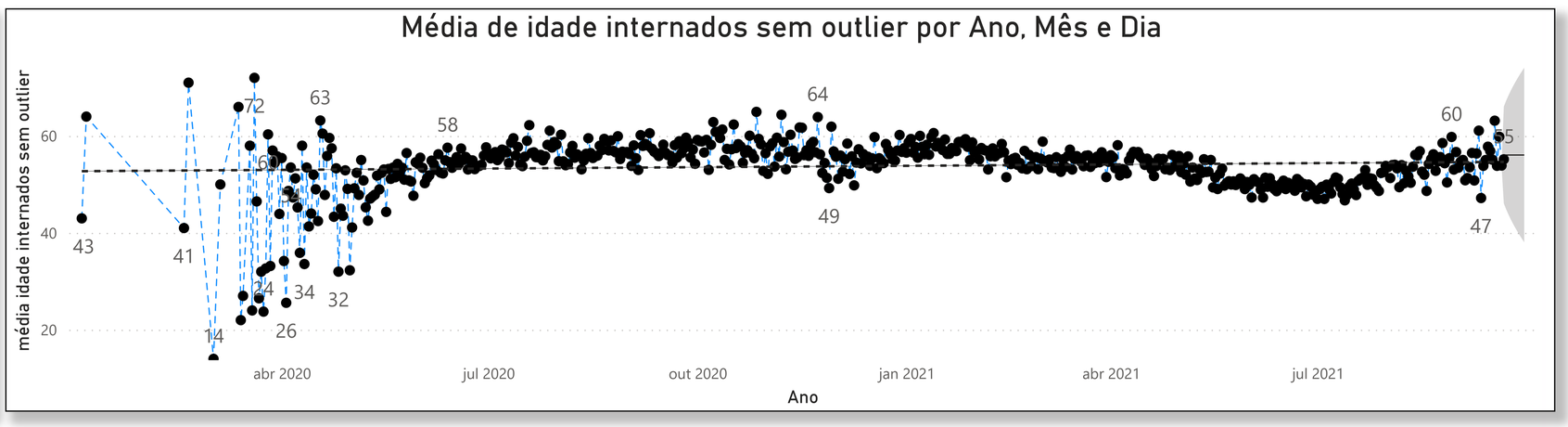

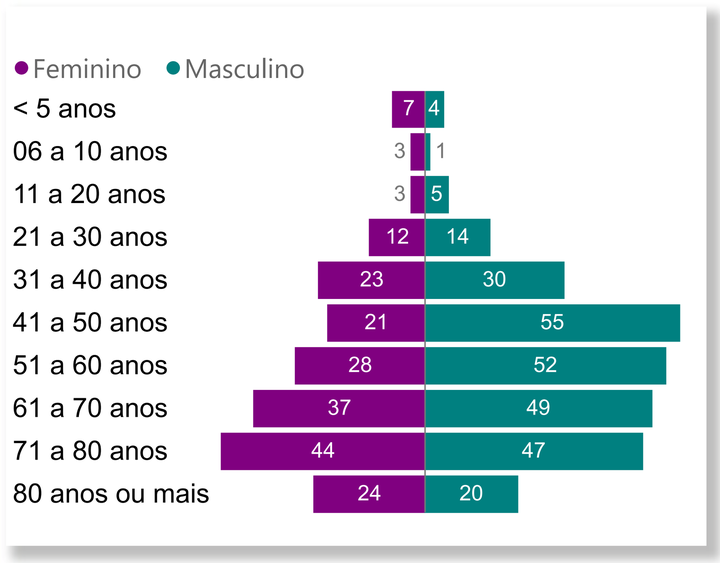

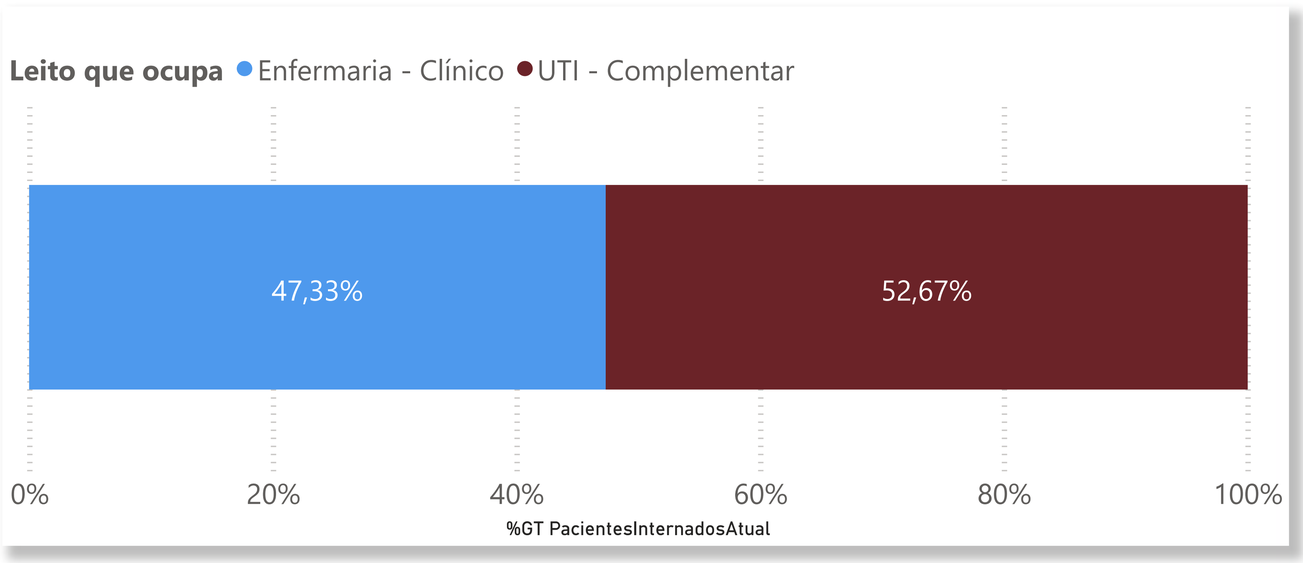

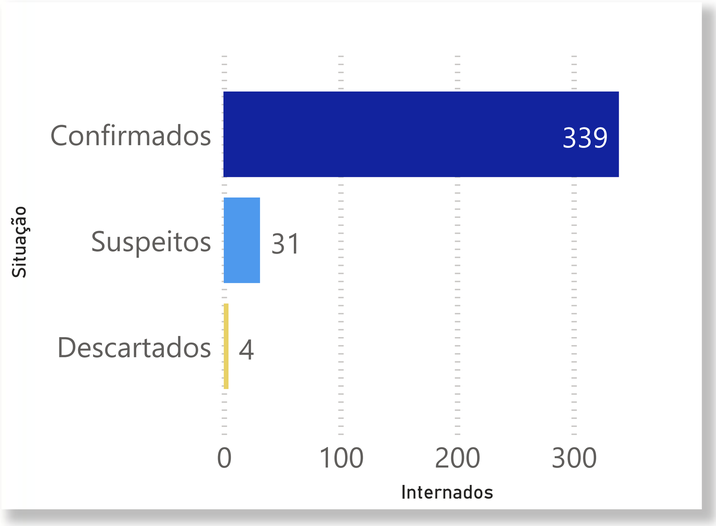

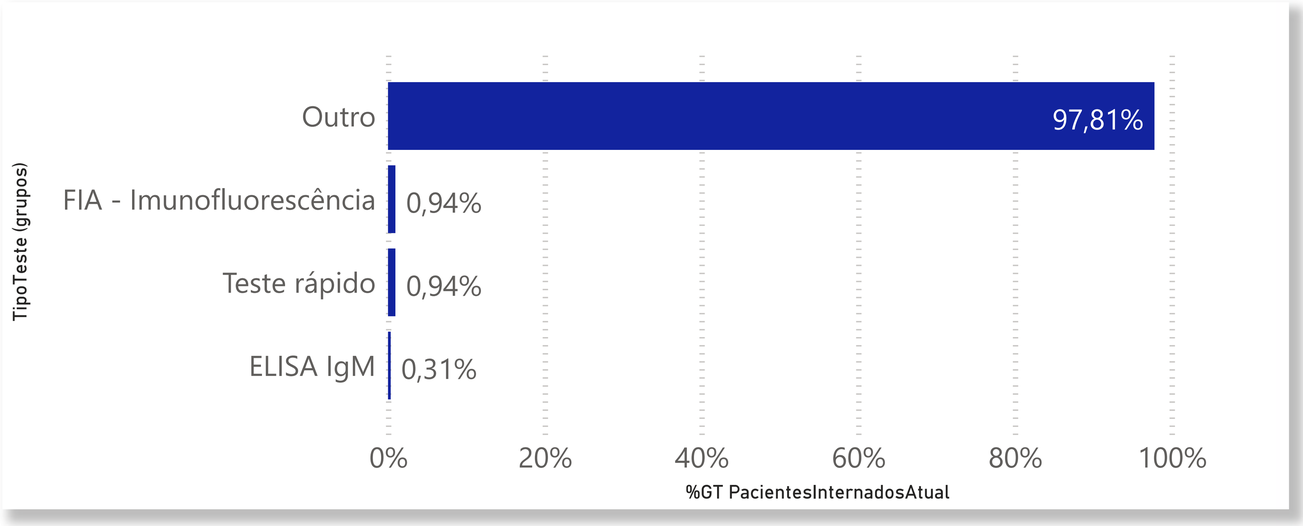

Internados SRAG suspeitos de COVID - 19

Grupo leito Hospital	Enfermaria			UTI´s (Isolamento, Semi intensivo e Itensivo)				Total
	Clínico Enfermaria	Clínico Isolamento	Total	Complementar Intensivo	Complementar Isolamento	Complementar Semi Intensivo	Total	
Metropolitano Hospital Estadual Lousite Ferreira Da Silva	25		**25**	26			**26**	**51**
Hospital E Pronto Socorro Municipal De Cuiaba	10		**10**	29			**29**	**39**
Santa Casa De Rondonopolis	7		**7**	14			**14**	**21**
Hospital Regional Dr Antonio Fontes	10		**10**	8			**8**	**18**
Complexo Hospitalar Jardim Cuiaba		7	**7**	8			**8**	**15**
Hospital Municipal Sao Benedito De Cuiaba	2		**2**	10			**10**	**12**
Amecor		2	**2**		9		**9**	**11**
Hospital E Maternidade Sao Lucas				11			**11**	**11**
Hospital Santa Rosa		3	**3**	8			**8**	**11**
Hospital Universitario Julio Muller	1	6	**7**	4			**4**	**11**
Hospital Estadual Santa Casa	7		**7**	3			**3**	**10**
Hosp De Ref Saude Da Familia Dr Antonio Dos S Muniz	2		**2**	4		3	**7**	**9**
Hospital Regional Hilda Strenger Ribeiro				9			**9**	**9**
Hospital Municipal De Querencia	2		**2**	6			**6**	**8**
Total	**94**	**58**	**152**	**203**	**14**	**5**	**222**	**374**

Quantidade de leitos por estabelecimento e tipo de leito

TipoLeito FANTASIA	Cirúrgico		Clínico		Complementar		Hospital Dia		Obstétrico		Outras Especialidades		Pediátrico		Total	
	Existente	SUS	Existente	SUS	Existente	SUS	Existente	SUS	Existente	SUS	Existente	SUS	Existente	SUS	Existente	SUS
Metropolitano Hospital Estadual Lousite Ferreira Da Silva	36	36	152	152	119	119									**307**	**307**
Hospital E Pronto Socorro Municipal De Cuiaba	37	37	83	83	142	142					10	10	25	25	**297**	**297**
Santa Casa De Rondonopolis	57	38	62	52	84	69	6	4	55	47	2	1	20	16	**286**	**227**
Hospital Municipal De Cuiaba E P S Dr Leony Palma Carvalho	146	146	41	41	68	8							24	24	**279**	**219**
Hospital Estadual Santa Casa	22	22	83	83	95	65							39	39	**239**	**209**
Hospital Geral	68	56	54	50	54	43	10	10	32	28	1	1	13	13	**232**	**201**
Hospital E Pronto Socorro Municipal De Varzea Grande	42	42	66	66	41	31			18	18			36	36	**203**	**193**
	19	8	106	101	95	53	1	1	19	8			18	6	**258**	**177**
Hospital Regional De Sorriso	53	53	64	64	27	23			17	17			12	12	**173**	**169**
Hospital Reg Irma Elza Giovanella	34	34	51	51	54	54							4	4	**143**	**143**
Hospital Regional Dr Antonio Fontes	54	54	29	29	26	16	10	10					23	23	**142**	**132**
Hospital Santa Helena	24	11	21	20	44	35			67	51			12	12	**168**	**129**
Hospital Regional Hilda Strenger Ribeiro	22	14	65	65	36	36			11	6			6	4	**140**	**125**
Ciaps Hospital Adauto Botelho											120	120			**120**	**120**
Hospital Regional De Sinop	27	27	56	56	43	33									**126**	**116**
Hospital Universitario Julio Muller	18	18	26	26	31	31			24	24			10	10	**109**	**109**
Total	**1.939**	**1.206**	**3.187**	**2.614**	**2.136**	**1.217**	**83**	**36**	**984**	**720**	**259**	**247**	**920**	**721**	**9.508**	**6.761**

Governo de Mato Grosso

Comparação de pacientes internados por residência em hospitais pactuados de Mato Grosso

Equipe

Selecione o município de residencia

Municípios

Cuiabá

Pacientes em Enfermarias

Internados em hospitais pactuados por municipio de residência Selecionado

Hospital	Internado Enfermaria	%
Hospital E Pronto Socorro Municipal De Cuiaba	7	30,43%
Hospital Estadual Santa Casa	6	26,09%
Metropolitano Hospital Estadual Lousite Ferreira Da Silva	6	26,09%
Hospital Municipal Sao Benedito De Cuiaba	2	8,70%
Hospital Universitario Julio Muller	2	8,70%
Total	**23**	**100,00%**

Pacientes em UTI´s

Internados em hospitais pactuados por municipio de residência Selecionado

Hospital	Internados UTI	%
Hospital E Pronto Socorro Municipal De Cuiaba	24	51,06%
Metropolitano Hospital Estadual Lousite Ferreira Da Silva	11	23,40%
Hospital Municipal Sao Benedito De Cuiaba	7	14,89%
Hospital Estadual Santa Casa	2	4,26%
Hospital E Maternidade Sao Lucas	1	2,13%
Hospital Regional Dr Antonio Fontes	1	2,13%
Hospital Universitario Julio Muller	1	2,13%
Total	**47**	**100,00%**

Selecione o município de residencia

Municípios

Várzea Grande

Pacientes em Enfermarias

Internados em hospitais pactuados por municipio de residência Selecionado

Hospital	Internado Enfermaria	%
Metropolitano Hospital Estadual Lousite Ferreira Da Silva	9	69,23%
Hospital Universitario Julio Muller	2	15,38%
Hospital E Pronto Socorro Municipal De Cuiaba	1	7,69%
Hospital E Pronto Socorro Municipal De Varzea Grande	1	7,69%
Total	**13**	**100,00%**

Pacientes em UTI´s

Internados em hospitais pactuados por municipio de residência Selecionado

Hospital	Internados UTI	%
Metropolitano Hospital Estadual Lousite Ferreira Da Silva	8	61,54%
Hospital E Pronto Socorro Municipal De Cuiaba	2	15,38%
Hospital Municipal Sao Benedito De Cuiaba	2	15,38%
Hospital Universitario Julio Muller	1	7,69%
Total	**13**	**100,00%**

Governo de Mato Grosso

Serie histórica de pacientes internados suspeitos de SRAG por COVID-19 em hospitais pactuados em Mato Grosso

Atualizado em: 21/09/2021 14:30:53

Equipe

Limpar Filtros

Filtro - região de saúde: Todos

Filtro - município: Todos

Fechamento do casos internados de SRAG: Todos

Tipo de leito: Todos

01/01/2020 — 21/09/2021

Sirie Histótica de Internados por SRAG suspeitos por COVID-19
74.218

Taxa de hospitalização por SRAG suspeitosde COVID-19 por mil habitantes
21,30

Confirmado COVID19
59.024

Não Testado
4

Negativo COVID19
9.807

Outros agentes etiológicos
321

Sem Resultado
1.208

Média de idade internados sem outlier por Ano, Mês e Dia
54,32

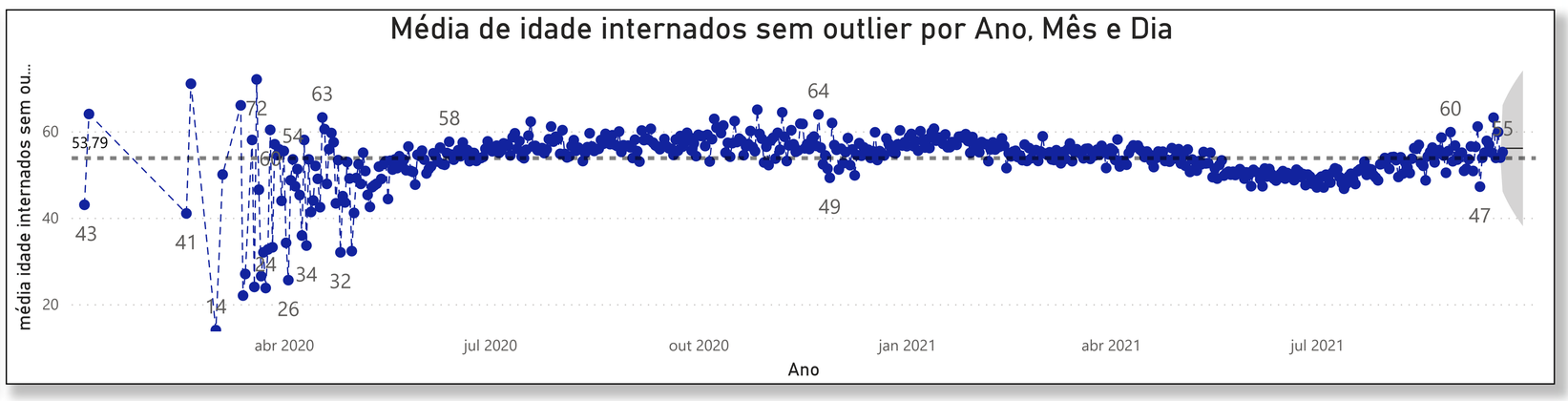

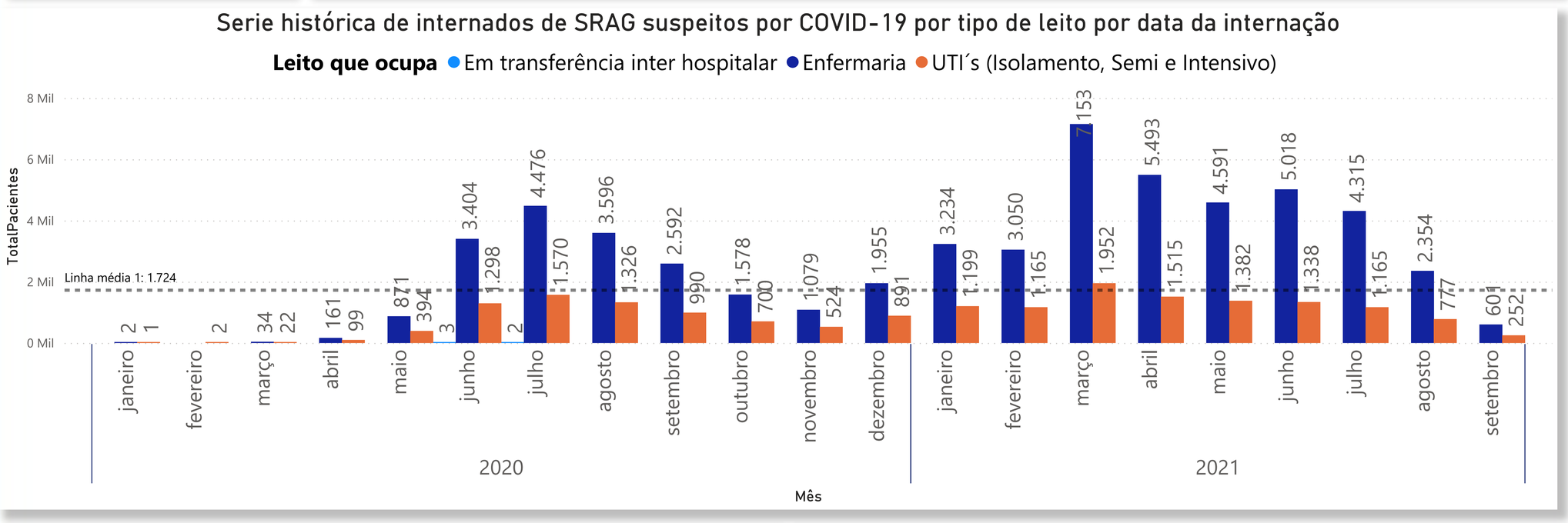

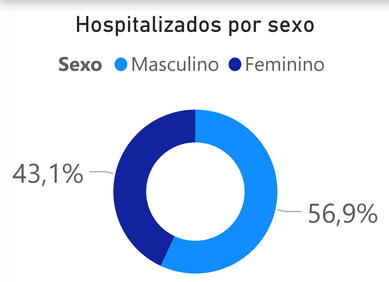

Detalhamentos dos pacientes com comorbidades

8,76%	18,81%
% cardiova...	% diabetes
36,87%	4,53%
% hiperten...	% Pulmonar
2,67%	
% renal	

Perfil das internações por sexo e raça/cor

Sexo	Feminino		Masculino		Total	
Raça / Cor	n	%	n	%	n	%
Amarela	312	0,42%	449	0,60%	**761**	**1,03%**
Branca	8.183	11,03%	10.374	13,98%	**18.557**	**25,00%**
Ignorado	3.885	5,23%	4.985	6,72%	**8.870**	**11,95%**
Indígena	245	0,33%	344	0,46%	**589**	**0,79%**
Preta-Parda	19.331	26,05%	26.110	35,18%	**45.441**	**61,23%**
Total	**31.956**	**43,06%**	**42.262**	**56,94%**	**74.218**	**100,00%**

Perfil das internações por sexo e tipo de leito ocupado

Sexo	Feminino		Masculino		Total	
Leito que ocupa	n	%	n	%	n	%
Clínico Enfermaria	12.457	16,78%	16.811	22,65%	**29.268**	**39,44%**
Clínico Isolamento	11.693	15,75%	14.596	19,67%	**26.289**	**35,42%**
Complementar Intensivo	5.768	7,77%	8.172	11,01%	**13.940**	**18,78%**
Complementar Isolamento	558	0,75%	705	0,95%	**1.263**	**1,70%**
Complementar Semi Intensivo	1.438	1,94%	1.921	2,59%	**3.359**	**4,53%**
Em transferência inter hospitalar	42	0,06%	57	0,08%	**99**	**0,13%**
Total	**31.956**	**43,06%**	**42.262**	**56,94%**	**74.218**	**100,00%**

Perfil das internações por sexo e comorbidade

Sexo	Feminino		Masculino		Total	
Comorbidade	n	%	n	%	n	%
Não	13.120	17,68%	19.700	26,54%	**32.820**	**44,22%**
Sim	18.836	25,38%	22.562	30,40%	**41.398**	**55,78%**
Total	**31.956**	**43,06%**	**42.262**	**56,94%**	**74.218**	**100,00%**

Perfil das internações por sexo e frequência respiratória

Sexo	Feminino		Masculino		Total	
Frequencia Respiratorio	n	%	n	%	n	%
	8.368	11,27%	10.589	14,27%	**18.957**	**25,54%**
FR < 12 ou FR >= 20 (moderado)	11.504	15,50%	16.093	21,68%	**27.597**	**37,18%**
FR < 8 ou FR > 25 (grave)	4.169	5,62%	5.744	7,74%	**9.913**	**13,36%**
Ignorado	948	1,28%	1.163	1,57%	**2.111**	**2,84%**
Normal	6.967	9,39%	8.673	11,69%	**15.640**	**21,07%**
Total	**31.956**	**43,06%**	**42.262**	**56,94%**	**74.218**	**100,00%**

Perfil das internações por sexo e faixa etária

Sexo	Feminino		Masculino		Total	
Fx etária	n	%	n	%	n	%
< 5 anos	600	0,81%	700	0,94%	**1.300**	**1,75%**
06 a 10 anos	129	0,17%	161	0,22%	**290**	**0,39%**
11 a 20 anos	595	0,80%	486	0,65%	**1.081**	**1,46%**
21 a 30 anos	2.271	3,06%	2.125	2,86%	**4.396**	**5,92%**
31 a 40 anos	4.280	5,77%	5.962	8,03%	**10.242**	**13,80%**
41 a 50 anos	5.241	7,06%	8.233	11,09%	**13.474**	**18,15%**
51 a 60 anos	6.483	8,74%	8.837	11,91%	**15.320**	**20,64%**
61 a 70 anos	5.573	7,51%	7.431	10,01%	**13.004**	**17,52%**
71 a 80 anos	4.178	5,63%	5.240	7,06%	**9.418**	**12,69%**
80 anos ou mais	2.606	3,51%	3.087	4,16%	**5.693**	**7,67%**
Total	**31.956**	**43,06%**	**42.262**	**56,94%**	**74.218**	**100,00%**

Tabela de Hospitalização e taxa de hospitalização por munícipio de residência

Municípios	População	Total Internados	Tx de Hospitalização por mil hab
Carlinda	10.305	692	67,15
Primavera do Leste	62.019	3.314	53,44
Nobres	15.336	571	37,23
Paranaíta	11.225	415	36,97
Barra do Garças	61.012	2.201	36,07
Querência	17.479	626	35,81
Jaciara	27.776	900	32,40
General Carneiro	5.540	173	31,23
Confresa	30.933	941	30,42
Itaúba	3.802	115	30,25
Ribeirãozinho	2.405	71	29,52
Sapezal	25.881	764	29,52
Juína	40.997	1.200	29,27
Novo São Joaquim	5.074	143	28,18
Alta Floresta	51.782	1.445	27,91
Rondonópolis	232.491	6.424	27,63
Pedra Preta	17.626	481	27,29
Torixoréu	3.609	96	26,60
Ribeirão Cascalheira	10.206	264	25,87
Nova Xavantina	21.374	546	25,55
Total	**3.484.466**	**73.239**	**21,02**

Perfil das internações por sexo e situação COVID -19

Sexo	Feminino		Masculino		Total	
Situação	n	%	n	%	n	%
Confirmados	23.206	31,27%	31.787	42,83%	**54.993**	**74,10%**
Descartados	1.309	1,76%	1.528	2,06%	**2.837**	**3,82%**
Suspeitos	7.441	10,03%	8.947	12,06%	**16.388**	**22,08%**
Total	**31.956**	**43,06%**	**42.262**	**56,94%**	**74.218**	**100,00%**

Perfil das internações por sexo e uso de ventilação

Sexo	Feminino		Masculino		Total	
Uso de Ventilação	n	%	n	%	n	%
	40	0,05%	54	0,07%	**94**	**0,13%**
Não	26.865	36,20%	35.121	47,32%	**61.986**	**83,52%**
Sim	5.051	6,81%	7.087	9,55%	**12.138**	**16,35%**
Total	**31.956**	**43,06%**	**42.262**	**56,94%**	**74.218**	**100,00%**

Governo de Mato Grosso

Painel de óbitos confirmados com COVID-19 por perfil

Atualizado em: 21/09/2021 14:30:53

Equipe

Óbitos de residentes em Mato Grosso no periodo selecionado

5

Óbitos de residentes fora de Mato Grosso no periodo selecionado

(Em branco)

Limpar Filtros

Filtro - região de saúde

Todos

Filtro - município

Todos

Filtro - data do óbito

DataObito

20/09/2021 20/09/2021

Atenção !

Os óbitos são apresentados em dois formatos de datas:

Data de encerramento do óbito - Esta data é vinculada ao fechamento do caso que ocorre após o final da investigação epidemiológica. Não necessariamente é a data em que o óbito ocorreu.

Data do óbito = Esta é a data de ocorrência do óbito.

Observação:

Pode haver datas em branco na data do óbito. Esta informação precisa ser atualizada no sistema Indicasus, pelo município responsável.

Óbitos ocorrência no periodo selecionado em Mato Grosso

Municipio	Idade	Sexo	Data do Óbito	Óbitos
Cuiabá	24	Feminino	20.set.2021	1
Dom Aquino	86	Feminino	20.set.2021	1
Primavera do Leste	63	Feminino	20.set.2021	1
Canarana	54	Masculino	20.set.2021	1
Sinop	77	Masculino	20.set.2021	1
Total				**5**

Distribuição de óbitos por comorbidade

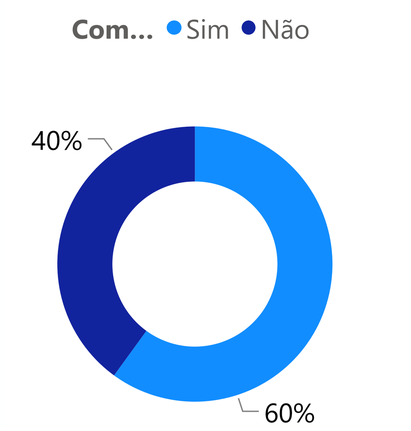

Faixa etária dos óbitos confirmados por COVID-19

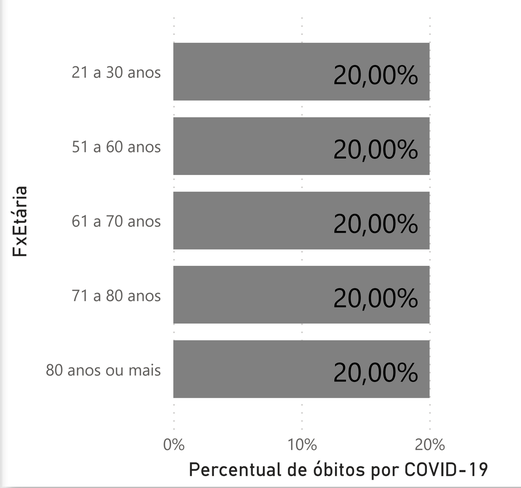

Óbitos confirmados por sexo

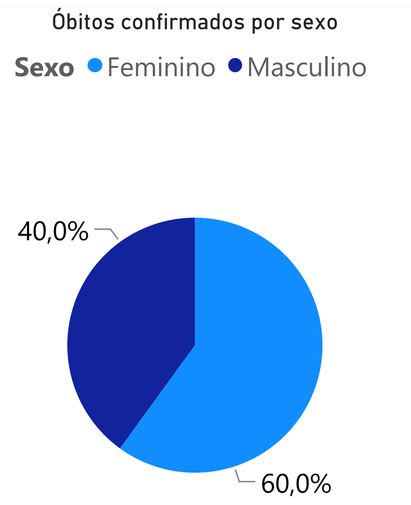

Faixa etária dos óbitos confirmados por COVID-19

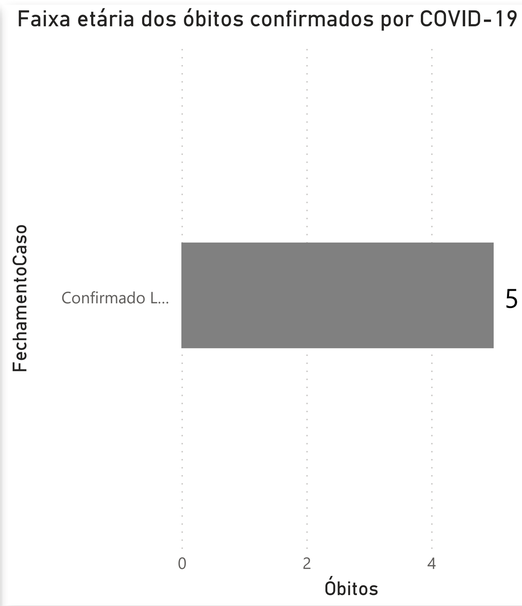

2021 - Óbitos por semana epidemiológica data do óbito

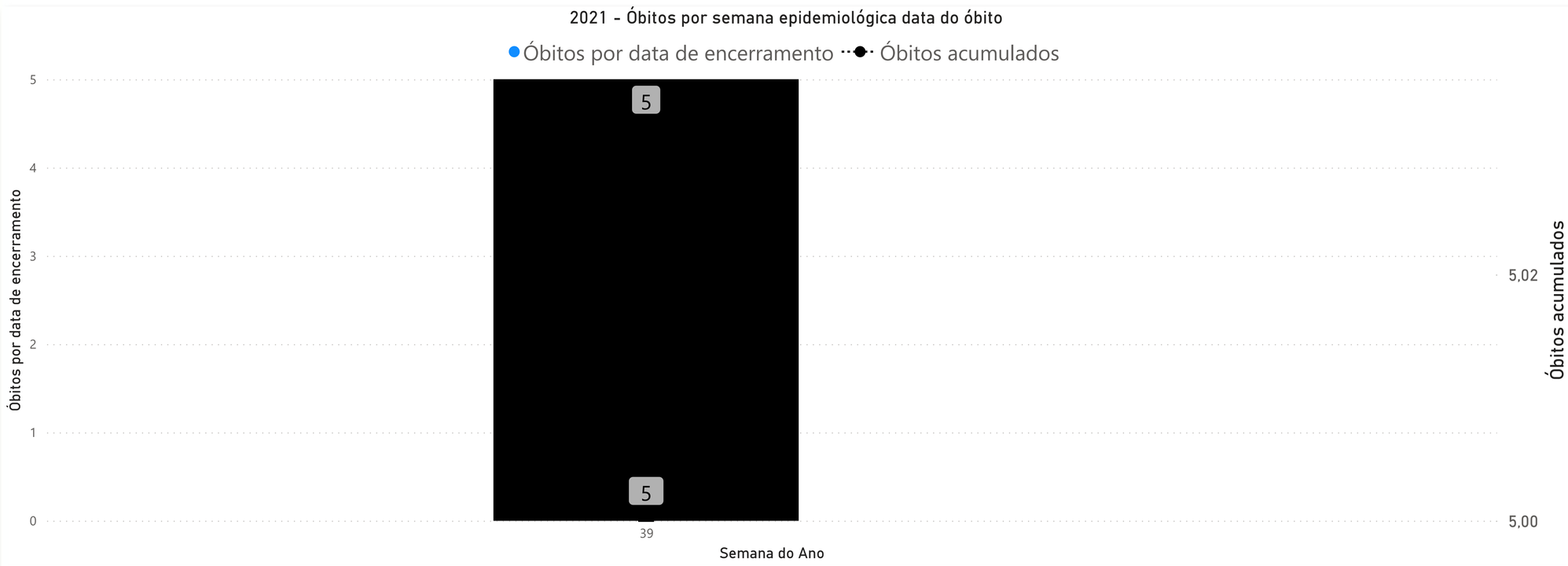

2020 - Óbitos por semana epidemiológica data do óbito



SES - MT
Secretaria de Estado de Saúde de Mato Grosso

Painel descritivo das testagens para investigação do coronavírus

Página anterior

Atualizado em: 21/09/2021 14:30:53

Equipe

Próxima página

Ações do centro de triagem - SES MT

CENTRO DE TRIAGEM COVID - 19

Filtro - Data de Atendimento

22/07/2020 21/09/2021

Média de pessoas atendidas por dia

703

Atenção!

A produção do centro de triagem é apresentada como acumulado do dia anterior à publicação do boletim, pois o atendimento na corrente data se encerra após o fechamento do boletim.

Fonte: centro de triagem - gestão hospitalar

Produção de triagem do periodo selecionado

Senhas distribuidas	Pacientes atendidos	Taxa de atendimento
271.442	233.280	85,94%
Tomografias realizadas	**% de Tomografias realizadas**	**Kits COVID -19 distríbuidos**
15 Mil	6,36%	98 Mil
Pacientes positivos	**Pacientes negativos**	**Pacientes suspeitos**
40 Mil	136 Mil	58 Mil
% Positivos	**% Negativos**	**% Suspeitos**
17,16%	58,13%	24,71%

Análise dos exames realizados exclusivamente pelo LACEN - MT aos municípios de Mato Grosso

Total de Amostras Recebidas: 389.115

Capacidade de análise atual: (Em branco)

Capacidade de testagem RT-PCR realizada pelo Lacen a cada mil hab: 111,67

Resultados das amostras recebidas

116	2.778	267.497	118.724
Amostras analise	Amostras Descartadas	Amostras Negativas	AmostrasPositivas

Média Nacional :
870 pessoas testadas a cada 100.000 hab

Testes de COVID-19 RT-PCR realizados por 100.000 habitantes

Série histórica da amostras por resultado semana ano

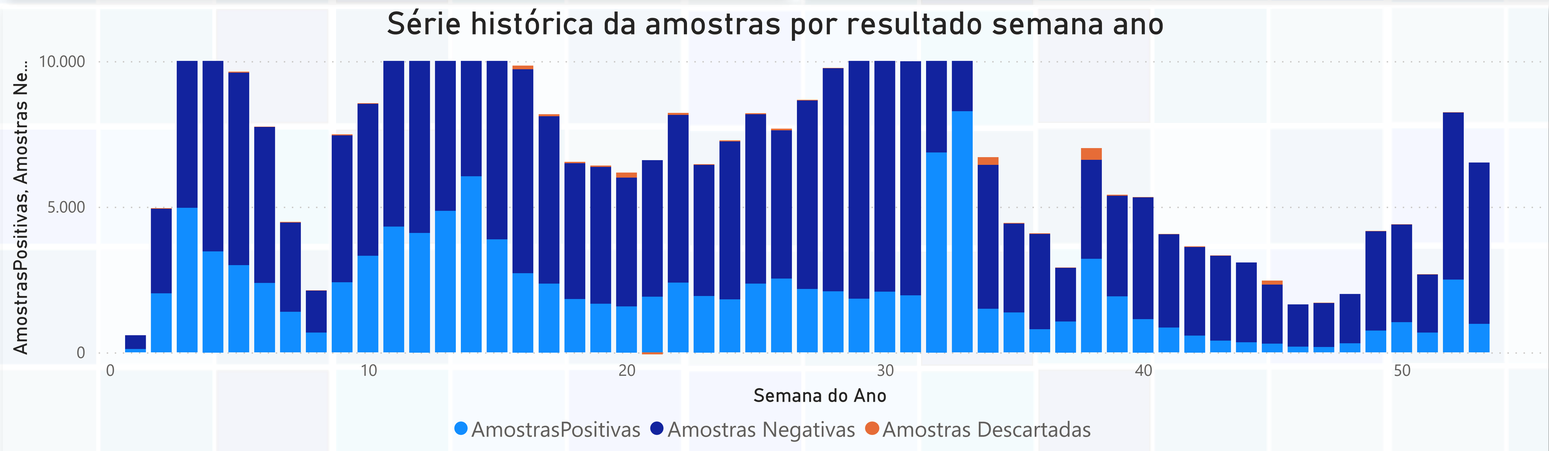

Testes de COVID-19 RT-PCR realizados por 100.000 habitantes por semana

Início da Semana	Semana do Ano	Proporção de RT/PCR 100 mil hab
		317,61
domingo, 27 de dezembro de 2020	1	11,54
domingo, 3 de janeiro de 2021	2	159,82
domingo, 10 de janeiro de 2021	3	308,00
domingo, 17 de janeiro de 2021	4	307,94
domingo, 24 de janeiro de 2021	5	272,41
domingo, 31 de janeiro de 2021	6	231,31
domingo, 7 de fevereiro de 2021	7	127,68
domingo, 14 de fevereiro de 2021	8	63,71
domingo, 21 de fevereiro de 2021	9	217,42
domingo, 28 de fevereiro de 2021	10	261,88
domingo, 7 de março de 2021	11	343,64
domingo, 14 de março de 2021	12	291,29
domingo, 21 de março de 2021	13	453,10
domingo, 29 de março de 2020	14	21,52
domingo, 28 de março de 2021	14	457,34
domingo, 5 de abril de 2020	15	10,76
domingo, 4 de abril de 2021	15	348,23
domingo, 12 de abril de 2020	16	10,91
domingo, 11 de abril de 2021	16	264,23
domingo, 19 de abril de 2020	17	11,14
domingo, 18 de abril de 2021	17	205,57
domingo, 26 de abril de 2020	18	7,66
domingo, 25 de abril de 2021	18	175,03
domingo, 3 de maio de 2020	19	18,05
domingo, 2 de maio de 2021	19	167,03
domingo, 10 de maio de 2020	20	30,36
Total		**11.167,13**

Fonte: LACEN MT

Distribuição de testes rápidos - SES MT

Total geral de testes PCR & IGG/IGM: 1.209.417

População do estado: 3.484.466

Proporção de testes PCR & IGG/IGM por 100 mil hab: 34.708,82

Testes RT-PCR Laboratórios Privados: 189.202

Total de testes distribuidos: 631.100

Proporção de testes distribuidos por mil hab: 181,12

Testes distribuidos em serviços de gestão estadual: 261.695

Total de testes rápidos distribuídos por meso e microregião

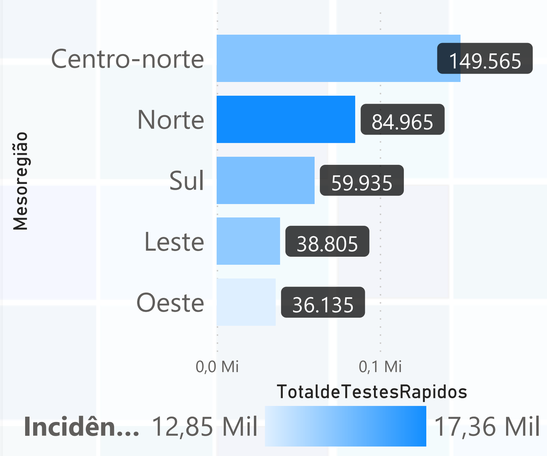

Atenção !
As informações relativas a distribuição dos testes rápidos aos municípios e serviços sob gestão do estado de Mato Grosso. Não está presente nestas informações o uso dos mesmos.

Proporção e total de testes rápidos distribuidos por municipio

Municípios	População	Proporção por mil hab	Testes distribuidos
Vila Rica	26.037	108,50	2.825
Vila Bela da Santíssima Trindade	16.128	111,30	1.795
Vera	11.309	110,53	1.250
Várzea Grande	284.971	110,06	31.365
Vale de São Domingos	3.127	126,32	395
União do Sul	3.525	119,15	420
Torixoréu	3.609	127,46	460
Tesouro	3.805	127,46	485
Terra Nova do Norte	9.667	124,65	1.205
Tapurah	13.705	107,62	1.475
Tangará da Serra	103.750	108,39	11.245
Tabaporã	9.489	115,92	1.100
Sorriso	90.313	106,46	9.615
Sinop	142.996	109,72	15.690
Serra Nova	1.650	127,27	210
Total	**3.484.466**	**106,01**	**369.405**

Exames RT-PCR realizados por Laboratórios Privados

Município de localização	Laboratório	Total de Exames RT-PCR Realizado	% testes positivos
Cuiabá	Carlos Chagas Cuiabá	41.760	30,02%
Cuiabá	Cedic Cedilab	27.509	28,71%
Cuiabá	Inac Instituto De Análises Clínicas	16.097	13,62%
Cuiabá	Hemaclin	12.298	23,12%
Cuiabá	Exame Diagnóstico Laboratorial Ltda - Anexo Hosp. Amecor	11.472	41,23%
Sinop	Santa Mônica	6.648	36,87%
Cuiabá	Clinilab	5.386	14,24%
Cuiabá	Exame - Anexo Hospital São Matheus	5.025	36,60%
Cuiabá	Ifmt Campus Cuiabá Bela Vista	4.666	50,69%
Sinop	Oswaldo Cruz	4.602	35,98%
Rondonópolis	Unimed Laboratório	4.156	33,37%
Cáceres	São Matheus	3.935	100,13%
Lucas Do Rio Verde	Exame Análises Clínicas	3.782	26,18%
Cuiabá	Santa Rosa	3.716	35,93%
Várzea Grande	Pro-Exame - Anexo Hospital Santa Rita	3.635	31,91%
Tangará Da Serra	Doyon Medicina Laboratorial - Instituto Diagnostico Em	3.590	40,31%

SES - MT
Secretaria de Estado de Saúde de Mato Grosso

Painel de ações governamentais

Página anterior

Atualizado em: 21/09/2021 14:30:53

Equipe

Próxima página

Doações recebidas no apoio ao enfretamento à COVID-19 - SES MT

Total de itens recebidos por doação

2.197.189

Valor total estimados de itens doados

$22.104.732,34

Total de itens doados por tipo dos itens

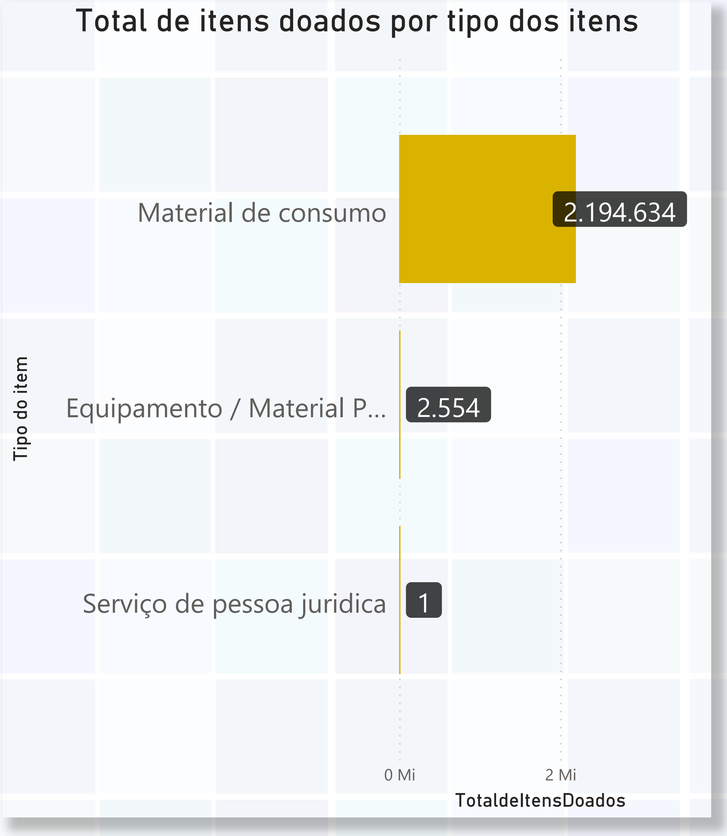

Total de itens doados por natureza do doa...

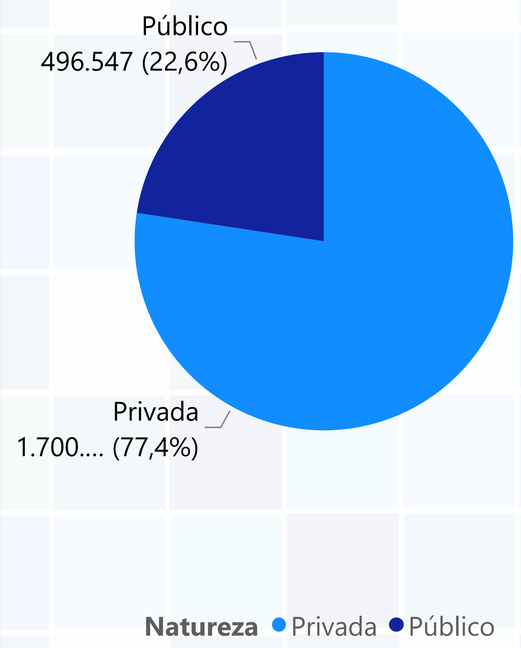

Lista de doadores

Nome do Doador / Empresa	Qde Itens doados	ValorTotal
Todos Pela Saúde Recebidos (Itaú)	1.203.180	$5.477.889,60
Ampa/Ima	479.792	$0,00
John Deere	200.000	$5.236.000,00
Jbs S/A	100.228	$4.645.492,66
Itaú	100.010	$1.607.000,00
Copagaz	52.000	$214.955,00
Ambev	14.994	$39.284,28
Secretaria De Fazenda	10.000	$0,00
Albert Einstein	6.388	$152.583,40
Rotary Club De Alta Floresta	5.803	$27.971,26
Lions Clube De Sorriso	5.700	$7.044,00
Indea	2.685	$0,00
Prefeito De Paranaíta Tony Rufatto	1.552	$0,00
Ifmt	1.550	$4.560,00
Sindicato Do Tce	1.314	$0,00
Acgo Do Brasil Soluções Agrícolas	1.050	$5.555,00
Janaina Riva	1.014	$1.346,60
Total	**2.197.189**	**$22.104.732,34**

Valor total estimado de doações por tipo dos itens

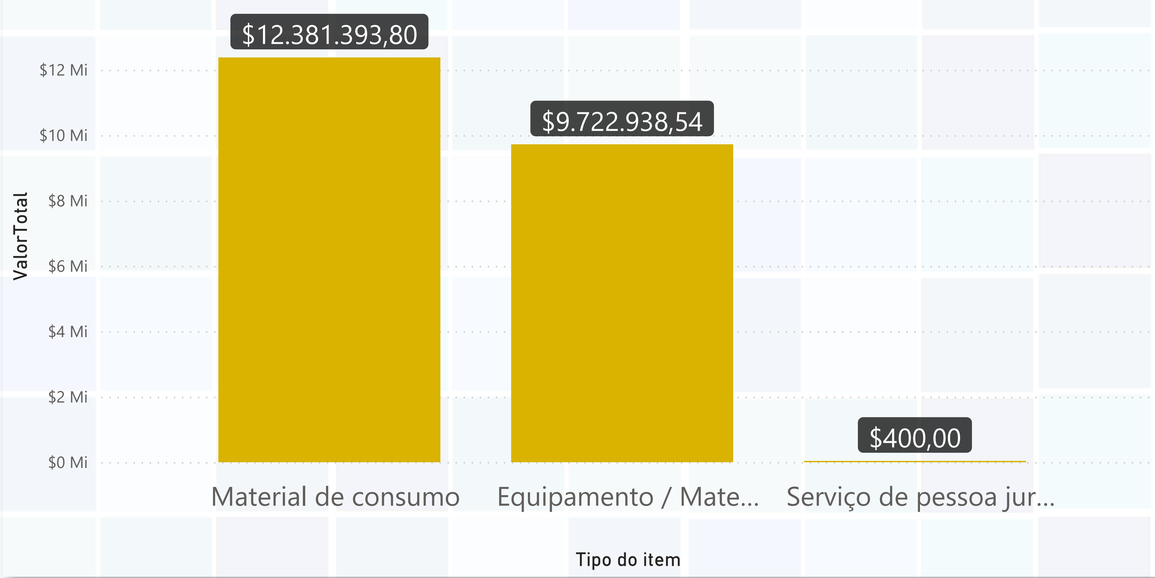

Lista de itens doados

Descrição do Item Recebido	Unidade de Medida	Qde Itens doados	ValorTotal
Máscara Cirúrgica Descartável	Unidade	553.360	$334.563,40
Máscara De Tecido	Unidade	400.040	$936.093,60
Avental Descar. Manga Longa- Tam. Único	Unidade	373.300	$4.068.970,00
Touca Em Tnt	Unidade	321.000	$660.670,00
Teste Rápido Covid-19 – Igm E Igg	Unidade	110.000	$0,00
Luva De Procedimento Tam P	Unidade	100.000	$57.000,00
Luva De Procedimento - P	Unidade	92.500	$1.549.500,00
Luva De Procedimento -M	Unidade	51.400	$1.549.500,00
Luva De Procedimento - G	Unidade	50.600	$1.549.500,00
Máscara N95/Pff2	Unidade	42.000	$344.890,00
Luva De Procedimento- Pp	Unidade	37.000	$0,00
Alcool Gel 70% 190G	Unidade	14.994	$39.284,28
Protetor Facial	Unidade	12.172	$7.981,20
Total		**2.197.189**	**$22.104.732,34**

Quantidade de itens doados por mês e tipo de item

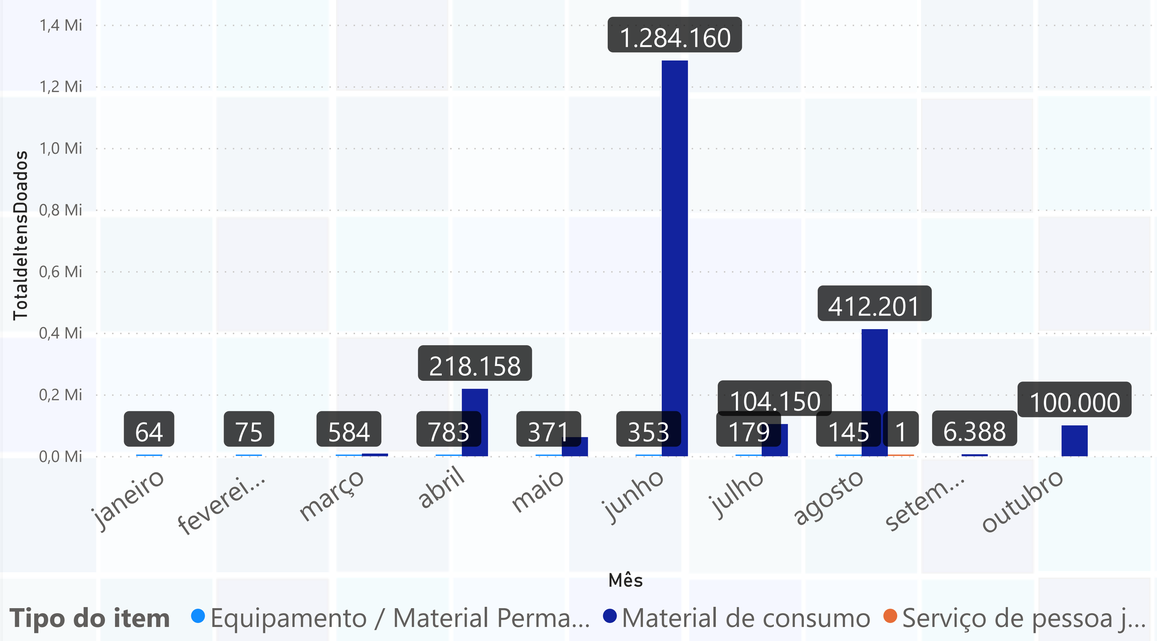

Quantidade de itens doados por mês e tipo de item

Data Completa	Equipamento / Material Permanente	Material de consumo	Serviço de pessoa juridica	Total
segunda-feira, 13 de janeiro de 2020	1			**1**
segunda-feira, 20 de janeiro de 2020	1			**1**
quinta-feira, 23 de janeiro de 2020	2			**2**
segunda-feira, 27 de janeiro de 2020	59			**59**
terça-feira, 28 de janeiro de 2020	1			**1**
segunda-feira, 3 de fevereiro de 2020	52			**52**
terça-feira, 4 de fevereiro de 2020	1			**1**
quarta-feira, 26 de fevereiro de 2020	1			**1**
quinta-feira, 27 de fevereiro de 2020	21			**21**
segunda-feira, 9 de março de 2020	76			**76**
quarta-feira, 18 de março de 2020	4			**4**
sábado, 21 de março de 2020		254		**254**
domingo, 22 de março de 2020	40			**40**
segunda-feira, 23 de março de 2020	3	5.436		**5.439**
terça-feira, 24 de março de 2020		1.200		**1.200**
quarta-feira, 25 de março de 2020	12	165		**177**
Total	**2.554**	**2.194.634**	**1**	**2.197.189**

Doações por Região beneficiada

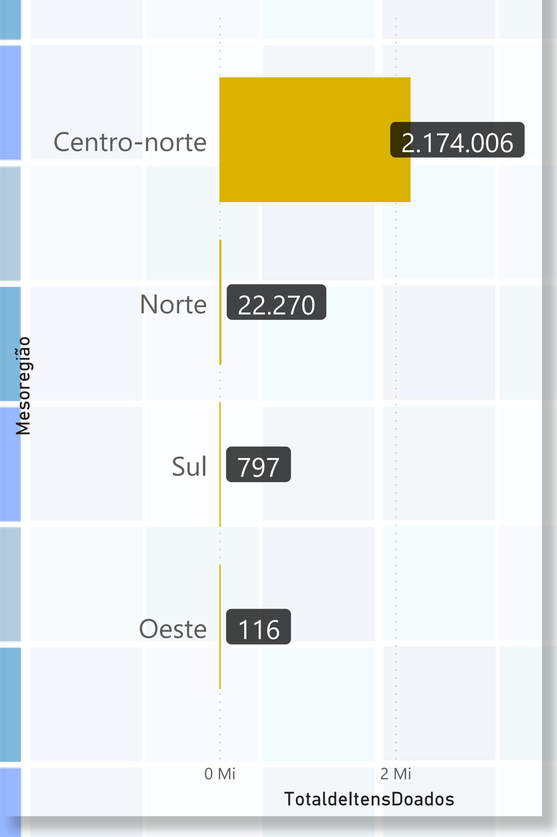

Doações por municipio beneficiado

Municípios	População	Qde Itens doados	Valor Estimado Total
Cuiabá	612.547	2.174.004	$16.551.047,32
Cáceres	94.376	116	$1.900.007,76
Rondonópolis	232.491	797	$1.181.412,50
Alta Floresta	51.782	11.216	$793.900,66
Sinop	142.996	472	$743.300,71
Colíder	33.438	252	$595.307,24
Sorriso	90.313	10.330	$334.456,15
Várzea Grande	284.971	2	$5.300,00
Total	**1.542.914**	**2.197.189**	**$22.104.732,34**

Distribuição de doações por municipio beneficiado

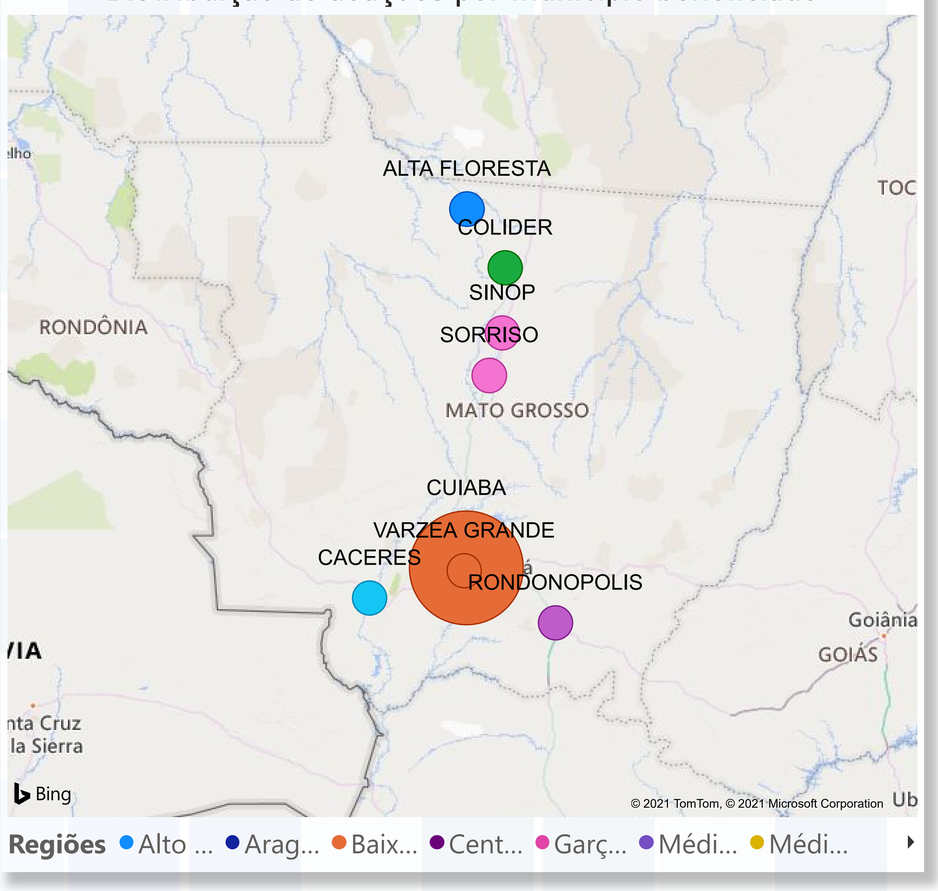

Governo de Mato Grosso

Painel Dinâmico Epidemiológico COVID-19 em Mato Grosso

Página anterior

Atualizado em: 21/09/2021 14:30:53

Filtros

Filtro - Ano: Todos

Nome_Região: Todos

Filtro - Municipio: Todos

Comorbidade: Selecionar tudo; Não; Sim

Gestante: Selecionar tudo; (Em branco); Não; Sim

Limpar Filtros

Filtro de Data: 01/01/2020 – 21/09/2021

Boletim epidemiológico dos casos confirmados de COVID-19 por data de notificação da região (todas de Mato Grosso) do Municipio de (todos) por comorbidade (nenhuma) gestante (não se aplica) em 2020 - 2021

529.288	15.189,93	387,12	2,55%
Casos Notificados	Incidência por 100 mil Habitantes	Mortalidade por 100 mil Habitantes	Taxa de Letalidade dos casos confirmados

Curva de Casos notificados de COVID-19 por data de notificação em Mato Grosso 2020 2021

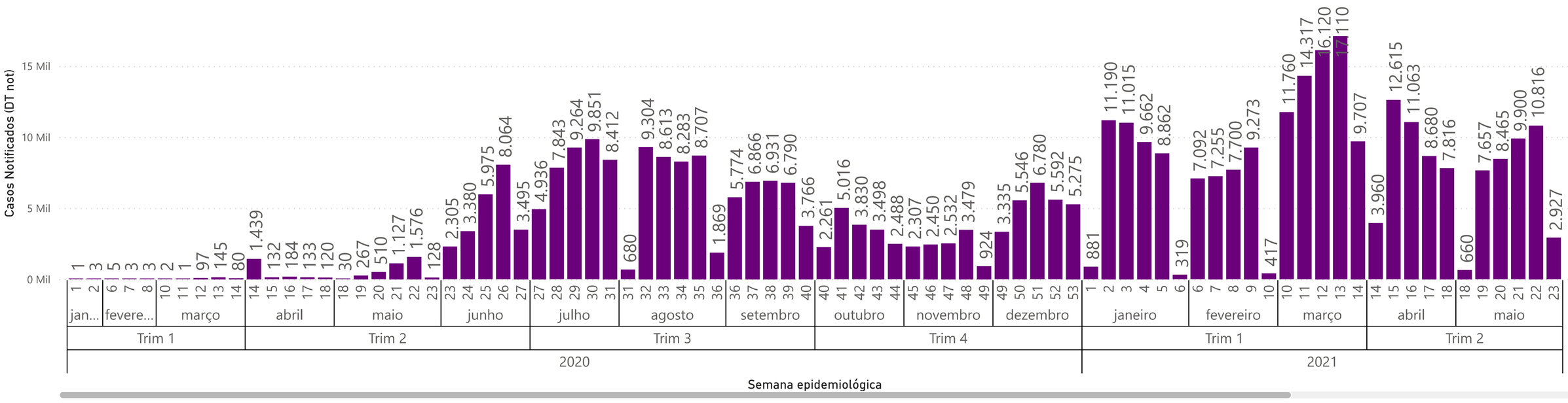

Casos notificados por fx etária

Ano	2020		2021		Total	
FxEtária	n	%	n	%	n	%
< 5 anos	4.268	2,22%	8.632	2,56%	**12.900**	**2,44%**
06 a 10 anos	2.629	1,37%	6.605	1,96%	**9.234**	**1,74%**
11 a 20 anos	14.392	7,48%	31.564	9,37%	**45.956**	**8,68%**
21 a 30 anos	40.669	21,14%	66.383	19,71%	**107.052**	**20,23%**
31 a 40 anos	47.552	24,71%	76.782	22,79%	**124.334**	**23,49%**
41 a 50 anos	36.019	18,72%	63.660	18,90%	**99.679**	**18,83%**
51 a 60 anos	24.545	12,76%	44.854	13,31%	**69.399**	**13,11%**
61 a 70 anos	13.394	6,96%	23.758	7,05%	**37.152**	**7,02%**
71 a 80 anos	6.122	3,18%	10.395	3,09%	**16.517**	**3,12%**
80 anos ou mais	2.817	1,46%	4.248	1,26%	**7.065**	**1,33%**
Total	**192.407**	**100,00%**	**336.881**	**100,00%**	**529.288**	**100,00%**

Casos notificados por grupo etário

Ano	2020		2021		Total	
Grupos etários	n	%	n	%	n	%
1- Infância (0 a 10 anos)	6.897	3,58%	15.237	4,52%	**22.134**	**4,18%**
2- Adolecência (11 a 20 anos)	14.392	7,48%	31.564	9,37%	**45.956**	**8,68%**
3 - Adulto Jovem (21 a 40 anos)	88.221	45,85%	143.165	42,50%	**231.386**	**43,72%**
4- Adulto (41 a 60 anos)	60.564	31,48%	108.514	32,21%	**169.078**	**31,94%**
5- Idosos (61 a 70 anos)	13.394	6,96%	23.758	7,05%	**37.152**	**7,02%**
6 - Muito Idoso (71 a mais)	8.939	4,65%	14.643	4,35%	**23.582**	**4,46%**
Total	**192.407**	**100,00%**	**336.881**	**100,00%**	**529.288**	**100,00%**

Casos notificados por raça

Ano	2020		2021		Total	
Raça	n	%	n	%	n	%
Amarela	4.693	2,44%	3.991	1,18%	**8.684**	**1,64%**
Branca	52.421	27,24%	79.484	23,59%	**131.905**	**24,92%**
Indígena	2.616	1,36%	715	0,21%	**3.331**	**0,63%**
Não Informado	21.846	11,35%	40.644	12,06%	**62.490**	**11,81%**
Negra (Parda/Preta)	110.831	57,60%	212.047	62,94%	**322.878**	**61,00%**
Total	**192.407**	**100,00%**	**336.881**	**100,00%**	**529.288**	**100,00%**

Casos notificados por grupo etário e sexo

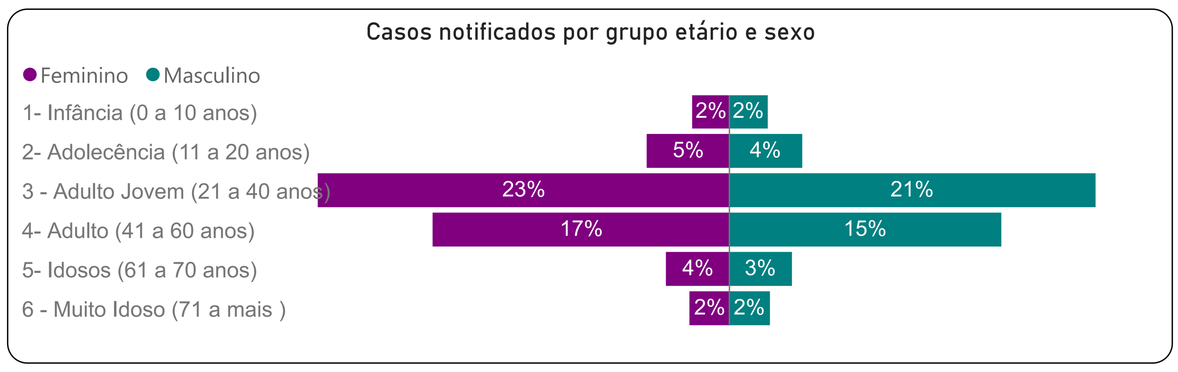

Casos notificados por situação clínica

Ano	2020		2021		Total	
Situação Clínica Atual	n	%	n	%	n	%
Em Monitoramento	75	0,04%	4.381	1,30%	**4.456**	**0,84%**
Óbito	4.699	2,44%	8.790	2,61%	**13.489**	**2,55%**
Óbito por Outras Causas	18	0,01%	68	0,02%	**86**	**0,02%**
Recuperado	187.615	97,51%	323.642	96,07%	**511.257**	**96,59%**
Total	**192.407**	**100,00%**	**336.881**	**100,00%**	**529.288**	**100,00%**

Casos notificados por profissional de saúde

Ano	2020		2021		Total	
Profissional Saúde	n	%	n	%	n	%
Não	179.652	93,37%	331.296	98,34%	**510.948**	**96,53%**
Não informado	4.435	2,31%			**4.435**	**0,84%**
Sim	8.320	4,32%	5.585	1,66%	**13.905**	**2,63%**
Total	**192.407**	**100,00%**	**336.881**	**100,00%**	**529.288**	**100,00%**

Casos notificados por tipo de teste

Ano	2020		2021		Total	
TipoTeste	n	%	n	%	n	%
	15.726	8,17%	15.216	4,52%	**30.942**	**5,85%**
CLIA - quimioluminescência	1.711	0,89%	2.037	0,60%	**3.748**	**0,71%**
ECLIA - eletroquimioluminescência	1.989	1,03%	1.875	0,56%	**3.864**	**0,73%**
ELISA IgM	2.281	1,19%	1.192	0,35%	**3.473**	**0,66%**
FIA - Imunofluorescência	5.312	2,76%	6.171	1,83%	**11.483**	**2,17%**
RT-PCR	71.881	37,36%	110.921	32,93%	**182.802**	**34,54%**
Teste rápido	87.193	45,32%	53.369	15,84%	**140.562**	**26,56%**
Teste Rápido (Swab Nasal) - Pesquisa Antígeno COVID19	6.124	3,18%	141.646	42,05%	**147.770**	**27,92%**
Teste Rápido Anticorpo	190	0,10%	4.454	1,32%	**4.644**	**0,88%**
Total	**192.407**	**100,00%**	**336.881**	**100,00%**	**529.288**	**100,00%**

Casos notificados por fechamento de caso

Ano	2020		2021		Total	
Fechamento de Caso	n	%	n	%	n	%
Confirmado Clínico	7.394	3,84%	12.316	3,66%	**19.710**	**3,72%**
Confirmado Clínico - Imagem	1.833	0,95%	3.485	1,03%	**5.318**	**1,00%**
Confirmado Laboratorial	175.520	91,22%	310.718	92,23%	**486.238**	**91,87%**
Confirmado Vínculo Epidemiológico	7.660	3,98%	10.362	3,08%	**18.022**	**3,40%**
Total	**192.407**	**100,00%**	**336.881**	**100,00%**	**529.288**	**100,00%**

IncidenciaIndicasus e iNCIDENCIA 2021 por Ano

9,44 Mil

Meta: 9,44 Mil (+0%)

Ranking de aplicação de Vacinas contra COVID - 19

Equipe

Atualizado em 21/09/2021 08:49:57

Filtro por região

Todos

Filtro por minicípio

Todos

Atenção

A composição de distribuição de doses realizadas pelas resoluções CIB são oriundas da soma da primeira e segunda dose e doses únicas **3.896.285 e** dos arrendodamentos técnicos **29.748,00** nescessários para ajuste volumétricos dos diferentes frascos disponibilizados pelo ministério da saúde. Tais frascos variam de 5ml ou 10ml, portanto não pode-se precisar com exatidão se foram 1ª ou 2ª dose, portanto não foram utilizadas para análise do Rank de aplicação de vacinas.

Observação:

As vacinas da Janssen, por serem dose única, foram contabilizadas no Rank de 1ª Dose e no percentual total de doses aplicadas. Correspondendo a **90.967** doses aplicadas.

As Resoluções e Remessas de vacinas consideradas para o cálculo do ranking são: **Resolução 35 Ad Referendum - Remessa 1 até a Remssa 50**

CORES	LEGENDA
	Menor ou igual a 25% de doses aplicadas
	Entre menor ou igual a 50% e maior que 25 % de doses aplicadas
	Entre menor ou igual a 75 % e maior que 50 % de doses aplicadas
	Maior que 75% de doses aplicadas

Indicadores deste painel

1. **% doses aplicadas**: Corresponde aos vacinados em território municipal independente da instituição executora da vacinação dividido pelo total de doses distribuídas por resolução CIB ao território.

Fórmula

$$\frac{\textit{Número de vacinados no território municipal(independente do executor da vacinação)}}{\textit{Total de doses distribuidas por resolução CIB}} \times 100$$

2. **Cobertura vacinal em percentual :** Número de vacinados com 2ª doses (considerado como imunizado) residente no território municipal dividido pela população de residentes neste município expresso em percentual

Fórmula

$$\frac{\textit{Número de residentes vacinados (independente do executor da vacinação)}}{\textit{População residente estimada pelo TCU 2020}} \times 100$$

ATENÇÃO!

1 - A utilização das segundas doses como primeira dose pode comprometer o esquema vacinal da população do município, considerando a irregularidade no fornecimento pelo Ministério da Saúde.

2 - Caso ocorra alguma divergência entre os dados deste painel, a gestão municipal deverá oficializar e encaminhar a situação para o Escritório Regional de Saúde (ERS) de sua abrangência.

Município	BD 1ª Dose Distribuida SÓ para Povos Indígenas vivendo em Terras Indígenas	BD 2ª Dose Distribuida SÓ para Povos Indígenas vivendo em Terras Indígenas
Água Boa	218,00	218,00
Alto Boa Vista	406,00	406,00
Barra do Garças	2.305,00	2.305,00
Bom Jesus do Araguaia	27,00	27,00
Campinápolis	3.928,00	3.928,00
Canarana	4.882,00	4.882,00
Cuiabá	6.004,00	6.004,00
General Carneiro	855,00	855,00
Juara	685,00	685,00
Nova Nazaré	716,00	716,00
Novo São Joaquim	54,00	54,00
Paranatinga	403,00	403,00
Peixoto de Azevedo	3.107,00	3.107,00
Pontes e Lacerda	1.299,00	1.299,00
Poxoréu	266,00	266,00
Ribeirão Cascalheira	435,00	435,00
Rondolândia	5,00	5,00
Santo Antônio do Leste	219,00	219,00
São Félix do Araguaia	2.944,00	2.944,00
Total	**28.758,00**	**28.758,00**

Destino	Doses devolvidas ao Estoque Estratégico
DSEI Cuiabá	840
DSEI Kayapó MT	2556
Total	**3396**

% doses aplicadas - 1ªDose

Rank 1 dose	Municípios	1ª Dose Distribuida	Doses Aplicadas MS (D1 e D Unica) sem indígena	Saldo de Doses	% de Doses Aplicadas - 1ª Dose
1	Planalto da Serra	1.753,00	1.979	-226	112,89%
2	Torixoréu	2.883,00	3.227	-344	111,93%
3	Santa Rita do Trivelato	2.641,00	2.897	-256	109,69%
4	Cocalinho	3.998,00	4.206	-208	105,20%
5	Itaúba	2.971,00	3.055	-84	102,83%
6	Ponte Branca	1.305,50	1.342	-37	102,80%
7	Nova Brasilândia	2.767,00	2.839	-72	102,60%
8	General Carneiro	2.970,00	3.030	-60	102,02%
9	Salto do Céu	2.478,00	2.516	-38	101,53%
10	Querência	11.091,50	11.259	-168	101,51%
11	Jaciara	19.301,50	19.420	-119	100,61%
12	Campo Verde	30.609,50	30.794	-185	100,60%
13	Primavera do Leste	43.733,00	43.638	95	99,78%
14	Glória D'Oeste	2.127,00	2.117	10	99,53%
15	Diamantino	15.668,50	15.589	80	99,49%
16	Nova Xavantina	15.204,50	15.044	161	98,94%
17	Nova Ubiratã	6.968,00	6.871	97	98,61%
18	União do Sul	2.706,00	2.650	56	97,93%
19	Porto dos Gaúchos	3.858,00	3.756	102	97,36%
20	Campo Novo do Parecis	21.838,50	21.191	648	97,04%
21	Nova Santa Helena	2.561,00	2.485	76	97,03%
22	Sorriso	60.822,50	58.909	1.914	96,85%
23	Alto Taquari	6.914,50	6.691	224	96,77%
24	Paranaíta	7.630,00	7.328	302	96,04%
25	Rondonópolis	175.200,00	168.177	7.023	95,99%
26	Campos de Júlio	4.278,50	4.101	178	95,85%
27	Nortelândia	4.308,50	4.129	180	95,83%
28	Jauru	6.152,00	5.847	305	95,04%
29	Tesouro	2.289,50	2.171	119	94,82%
30	Campinápolis	6.551,50	6.212	340	94,82%
31	Nova Marilândia	2.895,50	2.745	151	94,80%
32	Sapezal	13.966,50	13.230	737	94,73%
33	Chapada dos Guimarães	13.998,00	13.259	739	94,72%
34	São José do Xingu	3.303,50	3.127	177	94,66%
35	Ribeirãozinho	1.926,00	1.819	107	94,44%
36	Santo Afonso	2.220,50	2.097	124	94,44%
37	Pontal do Araguaia	3.970,00	3.741	229	94,23%
38	Bom Jesus do Araguaia	3.727,00	3.510	217	94,18%
39	Conquista D'Oeste	2.459,50	2.311	149	93,96%
40	Curvelândia	3.913,00	3.670	243	93,79%
41	Pedra Preta	12.470,00	11.647	823	93,40%
42	Serra Nova Dourada	1.151,00	1.075	76	93,40%
43	Água Boa	17.637,00	16.457	1.180	93,31%
44	Alto Garças	8.070,00	7.527	543	93,27%
45	Guiratinga	8.246,00	7.688	558	93,23%
46	Poconé	25.624,00	23.883	1.741	93,21%
47	São José do Povo	2.311,00	2.128	183	92,08%
48	Lucas do Rio Verde	47.039,50	43.300	3.740	92,05%
49	Juína	28.625,00	26.306	2.319	91,90%
50	Poxoréu	11.595,00	10.651	944	91,86%
51	Ipiranga do Norte	4.595,50	4.216	380	91,74%
52	Santa Cruz do Xingu	1.675,50	1.537	139	91,73%
53	Nova Mutum	29.373,00	26.788	2.585	91,20%
54	Pontes e Lacerda	29.355,00	26.750	2.605	91,13%
55	Tapurah	8.319,50	7.572	748	91,02%
56	Dom Aquino	5.709,00	5.195	514	91,00%
57	Vale de São Domingos	2.079,50	1.886	194	90,69%
58	Araguainha	810,50	735	76	90,68%
59	Alta Floresta	36.553,00	33.022	3.531	90,34%
60	Terra Nova do Norte	7.184,00	6.483	701	90,24%
61	Itiquira	8.515,00	7.680	835	90,19%
62	Santo Antônio do Leverger	13.580,50	12.245	1.336	90,17%
63	Juscimeira	8.215,00	7.373	842	89,75%
64	Araguaiana	2.905,00	2.599	306	89,47%
65	Nova Guarita	3.622,50	3.235	388	89,30%
66	Confresa	19.339,00	17.211	2.128	89,00%
67	Porto Esperidião	7.517,50	6.678	840	88,83%
68	Tangará da Serra	68.478,50	60.818	7.661	88,81%
69	Luciara	1.476,00	1.309	167	88,69%
70	Indiavaí	1.871,50	1.659	213	88,65%
71	Novo São Joaquim	4.026,00	3.563	463	88,50%
72	Barra do Garças	47.264,00	41.740	5.524	88,31%
73	Itanhangá	4.344,00	3.825	519	88,05%
74	Santa Carmem	3.048,50	2.681	368	87,94%
75	São Pedro da Cipa	3.231,50	2.838	394	87,82%
76	Novo Horizonte do Norte	2.614,50	2.284	331	87,36%
77	Canarana	13.206,00	11.529	1.677	87,30%
78	Juara	24.069,00	20.990	3.079	87,21%
79	Acorizal	4.314,00	3.757	557	87,09%
80	Carlinda	7.292,00	6.346	946	87,03%
81	Araputanga	12.353,50	10.734	1.620	86,89%
82	Sinop	104.342,00	90.602	13.740	86,83%
83	Nobres	11.554,00	10.032	1.522	86,83%
84	Porto Alegre do Norte	7.176,00	6.228	948	86,79%
85	Ribeirão Cascalheira	7.004,50	6.073	932	86,70%
86	Peixoto de Azevedo	20.501,50	17.755	2.747	86,60%
87	Paranatinga	14.723,00	12.686	2.037	86,16%
88	Barão de Melgaço	5.550,00	4.768	782	85,91%
89	Barra do Bugres	22.768,00	19.520	3.248	85,73%
90	Colíder	23.766,00	20.346	3.420	85,61%
91	Várzea Grande	192.511,00	164.742	27.769	85,58%
92	Nova Maringá	4.535,00	3.873	662	85,40%
93	Santa Terezinha	4.759,50	4.064	696	85,39%
94	Arenápolis	6.934,00	5.909	1.025	85,22%
95	Gaúcha do Norte	4.374,50	3.727	648	85,20%
96	Rio Branco	3.929,50	3.335	595	84,87%
97	Cuiabá	463.154,00	392.827	70.327	84,82%
98	Mirassol d'Oeste	19.947,00	16.898	3.049	84,71%
99	São José dos Quatro Marcos	13.701,50	11.565	2.137	84,41%
100	Vila Bela da Santíssima Trindade	10.903,50	9.202	1.702	84,39%
101	Porto Estrela	3.184,50	2.686	499	84,35%
102	Lambari D'Oeste	4.006,50	3.362	645	83,91%
103	Nossa Senhora do Livramento	11.061,00	9.249	1.812	83,62%
104	Alto Araguaia	13.236,00	11.061	2.175	83,57%
105	Guarantã do Norte	23.698,50	19.785	3.914	83,49%
106	Rosário Oeste	12.099,50	10.063	2.037	83,17%
107	Nova Lacerda	3.804,50	3.162	643	83,11%
108	Aripuanã	13.449,50	11.128	2.322	82,74%
109	Canabrava do Norte	2.813,00	2.317	496	82,37%
110	Tabaporã	6.370,50	5.206	1.165	81,72%
111	Nova Canaã do Norte	9.608,50	7.833	1.776	81,52%
112	Novo Santo Antônio	1.798,00	1.465	333	81,48%
113	Apiacás	6.254,50	5.070	1.185	81,06%
114	Nova Monte Verde	5.913,50	4.783	1.131	80,88%
115	Nova Nazaré	2.278,00	1.834	444	80,51%
116	Comodoro	13.014,00	10.454	2.560	80,33%
117	São Félix do Araguaia	8.088,50	6.481	1.608	80,13%
118	Figueirópolis D'Oeste	2.862,00	2.293	569	80,12%
119	Novo Mundo	5.706,00	4.560	1.146	79,92%
120	Castanheira	6.028,00	4.790	1.238	79,46%
121	Rondolândia	2.321,00	1.831	490	78,89%
122	Matupá	12.425,00	9.748	2.677	78,45%
123	Jangada	6.698,50	5.179	1.520	77,32%
124	Cáceres	68.454,00	52.443	16.011	76,61%
125	Santo Antônio do Leste	2.962,00	2.251	711	76,00%
126	Feliz Natal	8.198,00	6.132	2.066	74,80%
127	Marcelândia	8.560,00	6.374	2.186	74,46%
128	Cotriguaçu	9.431,50	7.022	2.410	74,45%
129	Nova Bandeirantes	8.874,50	6.605	2.270	74,43%
130	Vera	7.474,50	5.525	1.950	73,92%
131	Vila Rica	12.055,50	8.894	3.162	73,78%
132	Brasnorte	12.492,50	9.046	3.447	72,41%
133	Colniza	20.843,00	14.932	5.911	71,64%
134	Reserva do Cabaçal	2.055,00	1.446	609	70,36%
135	Cláudia	8.867,50	6.230	2.638	70,26%
136	Nova Olímpia	14.979,00	10.192	4.787	68,04%
137	Alto Boa Vista	3.856,50	2.619	1.238	67,91%
138	São José do Rio Claro	16.105,50	10.934	5.172	67,89%
139	Alto Paraguai	6.834,00	4.472	2.362	65,44%
140	Denise	6.189,50	3.898	2.292	62,98%
141	Juruena	9.600,00	5.635	3.965	58,70%
76		**2.422.352,50**	**2.122.061**	**300.292**	**87,60%**

% doses aplicadas - 2ªDose

Rank 2 dose	MUNICÍPIOS	2ª Dose Distribuida	DOSE APLICADA	% DE DOSES APLICADAS 2ª DOSE	Cobertura População Vacinável
1	Santo Afonso	1.382,50	1.677	121,30%	69,44%
2	Araputanga	6.652,50	6.198	93,17%	46,09%
3	Gaúcha do Norte	2.346,50	3.135	92,56%	65,81%
4	Lambari D'Oeste	2.068,50	1.864	90,11%	42,75%
5	Nova Guarita	2.360,50	2.112	89,47%	53,52%
6	Nova Maringá	2.246,00	1.989	88,56%	40,30%
7	Arenápolis	4.537,00	3.990	87,94%	52,86%
8	Conquista D'Oeste	1.335,50	1.172	87,76%	43,81%
9	Campinápolis	3.910,50	6.431	85,82%	50,54%
10	São José do Povo	1.800,00	1.514	84,11%	47,37%
11	Glória D'Oeste	1.366,00	1.147	83,97%	45,95%
12	Novo Horizonte do Norte	1.621,50	1.348	83,13%	47,33%
13	Diamantino	9.518,50	7.831	82,27%	45,86%
14	Vale de São Domingos	1.195,50	980	81,97%	43,31%
15	Nortelândia	2.919,50	2.367	81,08%	50,49%
16	Alto Taquari	3.312,50	2.685	81,06%	35,65%
17	Luciara	1.020,00	824	80,78%	51,18%
18	Ribeirãozinho	1.488,00	1.202	80,78%	57,37%
19	Serra Nova Dourada	786,00	634	80,66%	50,48%
20	Santa Terezinha	2.715,50	2.175	80,10%	42,00%
21	Jauru	3.933,00	3.150	80,09%	47,00%
22	Salto do Céu	1.639,00	1.309	79,87%	48,50%
23	Nova Canaã do Norte	6.273,50	4.972	79,25%	47,55%
24	Água Boa	10.336,00	9.601	79,16%	49,35%
25	Indiavaí	1.291,50	1.018	78,82%	50,02%
26	Pontal do Araguaia	2.462,00	1.935	78,59%	41,41%
27	Alto Garças	4.897,00	3.838	78,37%	43,62%
28	Porto Estrela	2.283,50	1.787	78,26%	51,59%
29	Paranatinga	9.079,00	7.451	77,86%	45,20%
30	Santa Rita do Trivelato	1.800,00	1.401	77,83%	48,80%
31	Itiquira	4.796,00	3.731	77,79%	40,22%
32	Planalto da Serra	1.293,00	1.005	77,73%	52,59%
33	Cocalinho	2.825,00	2.191	77,56%	50,31%
34	Campos de Júlio	1.964,50	1.522	77,42%	32,65%
35	Ponte Branca	1.033,50	799	77,31%	56,31%
36	Bom Jesus do Araguaia	1.978,00	1.527	77,20%	37,35%
37	Primavera do Leste	25.747,00	19.855	77,11%	41,87%
38	Nossa Senhora do Livramento	7.422,00	5.715	77,00%	47,51%
39	Torixoréu	2.412,00	1.856	76,95%	59,18%
40	Jaciara	12.761,50	9.789	76,71%	46,53%
41	Colíder	14.235,00	12.390	76,70%	47,78%
42	Santa Carmem	1.763,50	1.344	76,21%	40,45%
43	Nova Mutum	13.028,00	9.900	75,99%	30,92%
44	Rondolândia	1.318,00	1.001	75,95%	39,58%
45	Nova Lacerda	1.802,50	1.367	75,84%	33,03%
46	Paranaíta	4.680,00	3.539	75,62%	42,62%
47	Cáceres	40.514,00	30.563	75,43%	40,93%
48	Alto Boa Vista	2.111,50	2.034	75,40%	43,82%
49	Itaúba	2.070,00	1.555	75,12%	47,96%
50	Dom Aquino	3.907,00	2.929	74,97%	44,63%
51	Poconé	17.382,00	12.921	74,34%	46,34%
52	Várzea Grande	115.827,00	85.838	74,11%	40,90%
53	Nova Xavantina	9.892,50	7.279	73,57%	43,98%
54	Juscimeira	6.254,00	4.599	73,54%	51,43%
55	Campo Novo do Parecis	10.369,50	7.546	72,77%	31,73%
56	Novo Santo Antônio	1.129,00	817	72,36%	41,68%
57	Nova Brasilândia	2.071,00	1.486	71,75%	49,29%
58	Juína	17.476,00	13.454	71,64%	43,91%
59	Ipiranga do Norte	2.009,50	1.437	71,51%	28,72%
60	Ribeirão Cascalheira	4.751,50	3.388	71,30%	41,82%
61	Sorriso	32.193,50	22.938	71,25%	34,59%
62	Confresa	10.541,00	7.421	70,39%	35,26%
63	Novo Mundo	3.389,00	2.380	70,23%	38,34%
64	Apiacás	3.852,50	2.699	70,06%	39,64%
65	Cuiabá	303.048,00	214.820	69,63%	41,84%
66	Aripuanã	6.503,50	4.739	69,44%	32,38%
67	Figueirópolis D'Oeste	2.011,00	1.395	69,37%	44,81%
68	Juara	14.124,00	9.792	69,33%	36,30%
69	Porto Alegre do Norte	4.229,00	2.852	67,44%	36,51%
70	Alto Araguaia	8.162,00	5.474	67,07%	37,96%
71	Araguaiana	2.182,00	1.463	67,05%	46,21%
72	Nova Ubiratã	3.570,00	2.383	66,75%	31,41%
73	General Carneiro	2.642,00	2.779	66,65%	54,68%
74	Acorizal	3.054,00	2.032	66,54%	43,28%
75	Pontes e Lacerda	14.683,00	9.766	66,51%	29,26%
76	Querência	6.030,50	4.088	66,08%	34,63%
77	Chapada dos Guimarães	10.944,00	7.184	65,63%	47,08%
78	Cláudia	5.179,50	3.396	65,57%	35,21%
79	Campo Verde	19.684,50	12.864	65,35%	38,57%
80	São José dos Quatro Marcos	8.320,50	5.425	65,20%	36,35%
81	Barão de Melgaço	3.581,00	2.333	65,15%	38,63%
82	Terra Nova do Norte	4.749,00	3.083	64,92%	39,38%
83	Tangará da Serra	34.160,50	22.132	64,79%	29,64%
84	Denise	3.461,50	2.231	64,45%	33,16%
85	Poxoréu	8.869,00	5.708	64,36%	44,18%
86	Vera	4.181,50	2.691	64,35%	33,09%
87	Alta Floresta	22.383,00	14.338	64,06%	35,93%
88	Guiratinga	6.608,00	4.226	63,95%	36,79%
89	Reserva do Cabaçal	1.622,00	1.032	63,63%	46,11%
90	Sapezal	5.426,50	3.445	63,48%	22,65%
91	Castanheira	3.761,00	2.386	63,44%	36,39%
92	Mirassol d'Oeste	10.628,00	6.730	63,32%	30,98%
93	Canarana	7.555,00	4.780	63,23%	24,27%
94	Rio Branco	2.514,50	1.587	63,11%	37,10%
95	Rondonópolis	115.015,00	72.323	62,87%	37,83%
96	Curvelândia	2.676,00	1.659	62,00%	39,01%
97	Santo Antônio do Leverger	9.634,50	5.965	61,91%	40,34%
98	Carlinda	4.831,00	2.981	61,71%	37,56%
99	Peixoto de Azevedo	14.636,50	8.996	61,46%	31,54%
100	Alto Paraguai	3.965,00	2.430	61,29%	32,69%
101	Santa Cruz do Xingu	1.120,50	683	60,95%	37,45%
102	Nova Santa Helena	1.480,00	899	60,74%	32,31%
103	Cotriguaçu	4.243,50	2.570	60,56%	23,69%
104	Comodoro	7.111,00	4.292	60,36%	30,22%
105	Porto Esperidião	4.081,50	2.445	59,90%	29,84%
106	Itanhangá	2.702,00	1.617	59,84%	34,24%
107	Porto dos Gaúchos	2.662,00	1.591	59,77%	37,80%
108	Lucas do Rio Verde	22.688,50	13.505	59,52%	26,35%
109	Barra do Garças	31.097,00	19.958	59,31%	36,91%
110	Vila Bela da Santíssima Trindade	6.632,50	3.933	59,30%	33,18%
111	Tapurah	3.975,50	2.335	58,73%	25,79%
112	Marcelândia	5.857,00	3.451	58,73%	37,00%
113	Novo São Joaquim	3.083,00	1.801	58,42%	40,86%
114	Rosário Oeste	8.020,50	4.669	58,21%	35,45%
115	União do Sul	1.924,00	1.117	58,06%	37,98%
116	Vila Rica	7.103,50	4.117	57,96%	26,21%
117	Nova Marilândia	1.521,50	876	57,57%	27,83%
118	Nobres	7.966,00	4.563	57,28%	36,26%
119	Sinop	61.053,00	34.929	57,21%	30,65%
120	Matupá	6.921,00	3.925	56,71%	29,03%
121	Nova Olímpia	10.267,00	5.816	56,65%	35,67%
122	Jangada	4.852,50	2.706	55,77%	37,12%
123	Nova Bandeirantes	4.543,50	2.525	55,55%	26,16%
124	Barra do Bugres	11.221,00	6.181	55,08%	24,94%
125	São José do Xingu	1.965,50	1.056	53,73%	29,35%
126	Juruena	4.836,00	2.587	53,49%	24,76%
127	Pedra Preta	7.628,00	4.001	52,45%	29,48%
128	Santo Antônio do Leste	1.602,00	837	52,25%	24,20%
129	São Pedro da Cipa	1.923,50	1.000	51,99%	28,45%
130	Tabaporã	3.565,50	1.844	51,72%	26,59%
131	Araguainha	599,50	306	51,04%	34,65%
132	Guarantã do Norte	13.895,50	7.031	50,60%	27,25%
133	São Félix do Araguaia	5.320,50	4.739	50,41%	39,45%
134	Nova Nazaré	1.867,00	926	49,60%	26,20%
135	Feliz Natal	4.578,00	2.258	49,32%	25,31%
136	Brasnorte	6.856,50	3.304	48,17%	24,29%
137	Tesouro	2.277,50	1.081	47,46%	35,21%
138	Colniza	10.608,00	4.985	46,98%	21,97%
139	Canabrava do Norte	1.849,00	847	45,81%	27,64%
140	Nova Monte Verde	3.337,50	1.478	44,28%	22,98%
141	São José do Rio Claro	11.092,50	3.703	33,38%	21,11%
70		**1.473.932,50**	**1.010.547**	**67,38%**	**37,63%**

% Total doses aplicadas (1ª e 2ª Doses)

Rank aplicadas	Municípios	Doses Aplicadas (Fonte MS)	Total doses distribuídas	% Doses Aplicadas
1	Santo Afonso	3.975	3.821	104,03%
2	Diamantino	24.037	25.399	94,63%
3	Planalto da Serra	3.074	3.254	94,47%
4	Primavera do Leste	65.526	69.704	94,00%
5	Torixoréu	5.177	5.516	93,85%
6	Santa Rita do Trivelato	4.363	4.667	93,49%
7	Jaciara	29.984	32.278	92,89%
8	Alto Taquari	9.635	10.446	92,24%
9	Cocalinho	6.506	7.066	92,07%
10	Glória D'Oeste	3.329	3.629	91,73%
11	Campinápolis	16.185	10.689	91,46%
12	Salto do Céu	3.886	4.280	90,79%
13	Campo Novo do Parecis	29.449	32.494	90,63%
14	Sorriso	84.265	93.219	90,39%
15	Nova Guarita	5.588	6.183	90,38%
16	Querência	15.815	17.319	89,98%
17	Araputanga	17.270	19.196	89,97%
18	Água Boa	28.415	28.193	89,89%
19	Nova Xavantina	22.750	25.316	89,85%
20	Itaúba	4.749	5.290	89,77%
21	Nortelândia	6.679	7.446	89,70%
22	Campos de Júlio	5.758	6.423	89,63%
23	Jauru	9.138	10.235	89,28%
24	Conquista D'Oeste	3.546	3.976	89,19%
25	Campo Verde	44.775	50.249	89,11%
26	Nova Ubiratã	9.563	10.741	89,02%
27	Alto Garças	11.733	13.193	88,93%
28	Paranaíta	11.134	12.530	88,86%
29	Pontal do Araguaia	5.903	6.668	88,53%
30	Nova Brasilândia	4.459	5.066	88,02%
31	Ipiranga do Norte	5.996	6.819	87,93%
32	Nova Mutum	37.433	42.596	87,88%
33	Arenápolis	10.212	11.653	87,63%
34	Itiquira	11.853	13.537	87,56%
35	Gaúcha do Norte	8.473	6.946	87,19%
36	Bom Jesus do Araguaia	5.148	5.922	86,93%
37	São José do Povo	3.755	4.325	86,82%
38	Sapezal	17.010	19.593	86,82%
39	Ponte Branca	2.216	2.557	86,66%
40	Poconé	37.394	43.185	86,59%
41	Juína	41.879	46.309	86,11%
42	Nova Santa Helena	3.635	4.243	85,67%
43	Rondonópolis	248.603	290.421	85,59%
44	Lambari D'Oeste	5.306	6.214	85,39%
45	Nova Maringá	6.001	7.031	85,35%
46	Lucas do Rio Verde	59.631	69.975	85,22%
47	Vale de São Domingos	2.926	3.451	84,79%
48	Pontes e Lacerda	37.341	44.214	84,46%
49	Ribeirãozinho	3.070	3.640	84,34%
50	Confresa	25.320	30.081	84,17%
51	Paranatinga	21.036	24.048	84,14%
52	Dom Aquino	8.291	9.854	84,14%
53	Colíder	35.362	38.222	84,12%
54	General Carneiro	7.001	5.840	84,09%
55	Juscimeira	12.343	14.686	84,05%
56	Novo Horizonte do Norte	3.743	4.488	83,40%
57	Várzea Grande	257.038	308.551	83,30%
58	Juara	31.945	38.379	83,24%
59	Santa Carmem	4.194	5.039	83,23%
60	Porto Estrela	4.676	5.631	83,04%
61	Tangará da Serra	85.273	102.840	82,92%
62	Chapada dos Guimarães	20.813	25.178	82,66%
63	Santa Terezinha	6.364	7.709	82,55%
64	Canarana	17.232	20.956	82,22%
65	Alta Floresta	48.585	59.149	82,14%
66	Nova Canaã do Norte	13.168	16.113	81,72%
67	Guiratinga	12.282	15.061	81,55%
68	Nossa Senhora do Livramento	15.210	18.657	81,52%
69	União do Sul	3.947	4.843	81,50%
70	Indiavaí	2.729	3.349	81,49%
71	Porto dos Gaúchos	5.471	6.731	81,28%
72	Tapurah	10.162	12.527	81,12%
73	Poxoréu	16.758	20.683	81,02%
74	Cuiabá	627.317	766.443	80,72%
75	Ribeirão Cascalheira	9.645	11.965	80,61%
76	Serra Nova Dourada	1.739	2.158	80,58%
77	Terra Nova do Norte	9.775	12.167	80,34%
78	Curvelândia	5.430	6.759	80,34%
79	Nova Lacerda	4.635	5.776	80,25%
80	Aripuanã	16.618	20.161	80,19%
81	Nova Marilândia	3.722	4.651	80,03%
82	Porto Alegre do Norte	9.273	11.592	79,99%
83	Sinop	131.769	165.633	79,55%
84	Luciara	2.195	2.763	79,44%
85	Alto Araguaia	17.136	21.659	79,12%

CLASSIFICAÇÃO DE RISCO DE MATO GROSSO - 21 DE SETEMBRO DE 2021
Decreto nº 874, de 25 de Março de 2021

MUNICÍPIO - RESIDÊNCIA	SOMA MÉDIA MÓVEL 14 DIAS	CLASSIFICAÇÃO CASOS ATIVOS	TOTAL ACUMULADO 90 DIAS	% TCC (SOMA MÉDIA MÓVEL 14 DIAS / TOTAL ACUMULADO 90 DIAS)	CLASSIFICAÇÃO DE RISCO MT
Acorizal	46	MENOS 150 CASOS	281	16%	BAIXO
Água Boa	40	MENOS 150 CASOS	794	5%	BAIXO
Alta Floresta	87	MENOS 150 CASOS	1.468	6%	BAIXO
Alto Araguaia	29	MENOS 150 CASOS	287	10%	BAIXO
Alto Boa Vista	63	MENOS 150 CASOS	166	38%	BAIXO
Alto Garças	9	MENOS 150 CASOS	76	12%	BAIXO
Alto Paraguai	14	MENOS 150 CASOS	38	37%	BAIXO
Alto Taquari	10	MENOS 150 CASOS	135	7%	BAIXO
Apiacás	25	MENOS 150 CASOS	130	19%	BAIXO
Araguaiana	0	MENOS 150 CASOS	45	0%	BAIXO
Araguainha	0	MENOS 150 CASOS	1	0%	BAIXO
Araputanga	33	MENOS 150 CASOS	195	17%	BAIXO
Arenápolis	15	MENOS 150 CASOS	123	12%	BAIXO
Aripuanã	36	MENOS 150 CASOS	318	11%	BAIXO
Barão de Melgaço	32	MENOS 150 CASOS	120	27%	BAIXO
Barra do Bugres	19	MENOS 150 CASOS	489	4%	BAIXO
Barra do Garças	26	MENOS 150 CASOS	2.091	1%	BAIXO
Bom Jesus do Araguaia	5	MENOS 150 CASOS	66	8%	BAIXO
Brasnorte	22	MENOS 150 CASOS	497	4%	BAIXO
Cáceres	185	MAIS 150 CASOS	1.826	10%	BAIXO
Campinápolis	16	MENOS 150 CASOS	262	6%	BAIXO
Campo Novo do Parecis	36	MENOS 150 CASOS	1.056	3%	BAIXO
Campo Verde	45	MENOS 150 CASOS	714	6%	BAIXO
Campos de Júlio	29	MENOS 150 CASOS	180	16%	BAIXO
Canabrava do Norte	20	MENOS 150 CASOS	118	17%	BAIXO
Canarana	59	MENOS 150 CASOS	851	7%	BAIXO
Carlinda	68	MENOS 150 CASOS	404	17%	BAIXO
Castanheira	23	MENOS 150 CASOS	160	14%	BAIXO
Chapada dos Guimarães	18	MENOS 150 CASOS	255	7%	BAIXO
Cláudia	57	MENOS 150 CASOS	473	12%	BAIXO
Cocalinho	17	MENOS 150 CASOS	121	14%	BAIXO
Colíder	44	MENOS 150 CASOS	385	11%	BAIXO
Colniza	160	MAIS 150 CASOS	980	16%	MODERADO
Comodoro	21	MENOS 150 CASOS	242	9%	BAIXO
Confresa	37	MENOS 150 CASOS	530	7%	BAIXO
Conquista D Oeste	0	MENOS 150 CASOS	18	0%	BAIXO
Cotriguaçu	14	MENOS 150 CASOS	191	7%	BAIXO
Cuiabá	1.037	MAIS 150 CASOS	10.837	10%	BAIXO
Curvelândia	52	MENOS 150 CASOS	434	12%	BAIXO
Denise	19	MENOS 150 CASOS	58	32%	BAIXO
Diamantino	35	MENOS 150 CASOS	235	15%	BAIXO
Dom Aquino	37	MENOS 150 CASOS	164	23%	BAIXO
Feliz Natal	21	MENOS 150 CASOS	266	8%	BAIXO

TOTAL CLASSIFICAÇÃO DE RISCO DE MATO GROSSO	
Total de Municípios - MUITO ALTO	0
Total de Municípios - ALTO	0
Total de Municípios - MODERADO	11
Total de Municípios - BAIXO	130
TOTAL	141

Anexo I do Decreto nº 874, de 25 de Março de 2021

MUNICÍPIOS COM MAIS DE 150 CASOS ATIVOS* (*SOMA DOS VALORES DE MÉDIA MÓVEL DE CASOS 14 DIAS DATA INÍCIO DOS SINTOMAS)

TAXA DE OCUPAÇÃO UTI	Taxa de Crescimento de Contaminação - TCC		
	MENOR de 15%	15 A 30%	>30%
Menor que 60%	BAIXO	MODERADO	ALTO
60% a 85%	MODERADO	ALTO	ALTO
Maior que 85%	ALTO	MUITO ALTO	MUITO ALTO

Anexo I do Decreto nº 874, de 25 de Março de 2021

MUNICÍPIOS COM MENOS DE 150 CASOS ATIVOS* (*SOMA DOS VALORES DE MÉDIA MÓVEL DE CASOS 14 DIAS DATA INÍCIO DOS SINTOMAS)

TAXA DE OCUPAÇÃO UTI	Taxa de Crescimento de Contaminação - TCC		
	Menor de 25%	25% a 50%	>50%
Menor que 60%	BAIXO	BAIXO	MODERADO
60% a 85%	MODERADO	MODERADO	ALTO
Maior que 85%	ALTO	ALTO	MUITO ALTO

BASE DE CÁLCULO

DADO REFERÊNCIA	PERÍODO	
14 dias média móvel	07/09/2021	20/09/2021
90 dias acumulados	23/06/2021	20/09/2021

Figueirópolis D Oeste	3	MENOS 150 CASOS	24	13%	BAIXO
Gaúcha do Norte	19	MENOS 150 CASOS	109	18%	BAIXO
General Carneiro	16	MENOS 150 CASOS	127	13%	BAIXO
Glória D Oeste	19	MENOS 150 CASOS	59	31%	BAIXO
Guarantã do Norte	36	MENOS 150 CASOS	530	7%	BAIXO
Guiratinga	38	MENOS 150 CASOS	355	11%	BAIXO
Indiavaí	30	MENOS 150 CASOS	36	82%	MODERADO
Ipiranga do Norte	22	MENOS 150 CASOS	202	11%	BAIXO
Itanhangá	33	MENOS 150 CASOS	470	7%	BAIXO
Itaúba	25	MENOS 150 CASOS	37	67%	MODERADO
Itiquira	19	MENOS 150 CASOS	207	9%	BAIXO
Jaciara	21	MENOS 150 CASOS	294	7%	BAIXO
Jangada	14	MENOS 150 CASOS	23	61%	MODERADO
Jauru	29	MENOS 150 CASOS	99	29%	BAIXO
Juara	52	MENOS 150 CASOS	260	20%	BAIXO
Juína	99	MENOS 150 CASOS	491	20%	BAIXO
Juruena	20	MENOS 150 CASOS	308	7%	BAIXO
Juscimeira	18	MENOS 150 CASOS	311	6%	BAIXO
Lambari D Oeste	0	MENOS 150 CASOS	87	0%	BAIXO
Lucas do Rio Verde	107	MENOS 150 CASOS	1.980	5%	BAIXO
Luciara	13	MENOS 150 CASOS	60	22%	BAIXO
Marcelândia	14	MENOS 150 CASOS	31	45%	BAIXO
Matupá	20	MENOS 150 CASOS	162	13%	BAIXO
Mirassol D Oeste	49	MENOS 150 CASOS	706	7%	BAIXO
Nobres	41	MENOS 150 CASOS	403	10%	BAIXO
Nortelândia	19	MENOS 150 CASOS	81	23%	BAIXO
Nossa Senhora do Livramento	18	MENOS 150 CASOS	74	24%	BAIXO
Nova Bandeirantes	21	MENOS 150 CASOS	81	26%	BAIXO
Nova Brasilândia	14	MENOS 150 CASOS	42	33%	BAIXO
Nova Canaã do Norte	28	MENOS 150 CASOS	326	9%	BAIXO
Nova Guarita	24	MENOS 150 CASOS	165	14%	BAIXO
Nova Lacerda	12	MENOS 150 CASOS	78	16%	BAIXO
Nova Marilândia	0	MENOS 150 CASOS	24	0%	BAIXO
Nova Maringá	11	MENOS 150 CASOS	37	30%	BAIXO
Nova Monte Verde	41	MENOS 150 CASOS	130	31%	BAIXO
Nova Mutum	84	MENOS 150 CASOS	1.113	8%	BAIXO
Nova Nazaré	14	MENOS 150 CASOS	51	27%	BAIXO
Nova Olímpia	20	MENOS 150 CASOS	216	9%	BAIXO
Nova Santa Helena	14	MENOS 150 CASOS	5	280%	MODERADO
Nova Ubiratã	99	MENOS 150 CASOS	756	13%	BAIXO
Nova Xavantina	22	MENOS 150 CASOS	651	3%	BAIXO
Novo Horizonte do Norte	8	MENOS 150 CASOS	16	52%	MODERADO
Novo Mundo	16	MENOS 150 CASOS	166	10%	BAIXO
Novo Santo Antônio	2	MENOS 150 CASOS	49	4%	BAIXO
Novo São Joaquim	9	MENOS 150 CASOS	11	82%	MODERADO
Paranaíta	70	MENOS 150 CASOS	482	15%	BAIXO
Paranatinga	26	MENOS 150 CASOS	354	7%	BAIXO
Pedra Preta	19	MENOS 150 CASOS	169	11%	BAIXO
Peixoto de Azevedo	22	MENOS 150 CASOS	251	9%	BAIXO
Planalto da Serra	17	MENOS 150 CASOS	174	10%	BAIXO
Poconé	17	MENOS 150 CASOS	365	5%	BAIXO

Pontal do Araguaia	17	MENOS 150 CASOS	312	5%	BAIXO
Ponte Branca	0	MENOS 150 CASOS	66	0%	BAIXO
Pontes e Lacerda	25	MENOS 150 CASOS	389	6%	BAIXO
Porto Alegre do Norte	20	MENOS 150 CASOS	192	10%	BAIXO
Porto dos Gaúchos	14	MENOS 150 CASOS	29	48%	BAIXO
Porto Esperidião	25	MENOS 150 CASOS	190	13%	BAIXO
Porto Estrela	0	MENOS 150 CASOS	87	0%	BAIXO
Poxoréu	37	MENOS 150 CASOS	403	9%	BAIXO
Primavera do Leste	104	MENOS 150 CASOS	2.861	4%	BAIXO
Querência	9	MENOS 150 CASOS	328	3%	BAIXO
Reserva do Cabaçal	14	MENOS 150 CASOS	11	127%	MODERADO
Ribeirão Cascalheira	18	MENOS 150 CASOS	271	7%	BAIXO
Ribeirãozinho	11	MENOS 150 CASOS	46	24%	BAIXO
Rio Branco	13	MENOS 150 CASOS	111	12%	BAIXO
Rondolândia	10	MENOS 150 CASOS	12	83%	MODERADO
Rondonópolis	258	MAIS 150 CASOS	4.018	6%	BAIXO
Rosário Oeste	27	MENOS 150 CASOS	336	8%	BAIXO
Salto do Céu	0	MENOS 150 CASOS	11	0%	BAIXO
Santa Carmem	16	MENOS 150 CASOS	61	26%	BAIXO
Santa Cruz do Xingu	23	MENOS 150 CASOS	54	43%	BAIXO
Santa Rita do Trivelato	12	MENOS 150 CASOS	18	67%	MODERADO
Santa Terezinha	12	MENOS 150 CASOS	126	9%	BAIXO
Santo Afonso	14	MENOS 150 CASOS	68	21%	BAIXO
Santo Antônio do Leste	5	MENOS 150 CASOS	59	8%	BAIXO
Santo Antônio do Leverger	24	MENOS 150 CASOS	253	10%	BAIXO
São Félix do Araguaia	74	MENOS 150 CASOS	379	19%	BAIXO
São José do Povo	8	MENOS 150 CASOS	15	53%	MODERADO
São José do Rio Claro	22	MENOS 150 CASOS	187	12%	BAIXO
São José do Xingu	22	MENOS 150 CASOS	172	13%	BAIXO
São José dos Quatro Marcos	18	MENOS 150 CASOS	378	5%	BAIXO
São Pedro da Cipa	7	MENOS 150 CASOS	132	5%	BAIXO
Sapezal	59	MENOS 150 CASOS	1.232	5%	BAIXO
Serra Nova Dourada	19	MENOS 150 CASOS	75	25%	BAIXO
Sinop	894	MAIS 150 CASOS	7.420	12%	BAIXO
Sorriso	637	MAIS 150 CASOS	4.545	14%	BAIXO
Tabaporã	9	MENOS 150 CASOS	46	20%	BAIXO
Tangará da Serra	106	MENOS 150 CASOS	2.251	5%	BAIXO
Tapurah	31	MENOS 150 CASOS	240	13%	BAIXO
Terra Nova do Norte	17	MENOS 150 CASOS	153	11%	BAIXO
Tesouro	15	MENOS 150 CASOS	76	19%	BAIXO
Torixoréu	17	MENOS 150 CASOS	62	27%	BAIXO
União do Sul	0	MENOS 150 CASOS	62	0%	BAIXO
Vale de São Domingos	19	MENOS 150 CASOS	51	37%	BAIXO
Várzea Grande	155	MAIS 150 CASOS	2.758	6%	BAIXO
Vera	22	MENOS 150 CASOS	78	28%	BAIXO
Vila Bela da Santíssima Trindade	19	MENOS 150 CASOS	77	25%	BAIXO
Vila Rica	24	MENOS 150 CASOS	356	7%	BAIXO

Fonte: IndicaSUS/SES