Governo de Mato Grosso

# PAINEL EPIDEMIOLÓGICO N º 611 CORONAVIRUS/COVID-19 MATO GROSSO

Atualizado em: 09/11/2021 14:35:45

**INDICADORES & DADOS CONSOLIDADOS**

Casos confirmado por COVID-19 Notificados em Mato Grosso
549.148

Recuperados
533.443

Em Monitoramento
1.214

Internados atualmente
233

Óbitos
13.956

Total de óbitos de residentes em Mato Grosso
13.709

Total de óbitos de residentes fora de Mato Grosso
247

Caso Confirmado com òbito por outras causas
93

Casos confirmado por COVID-19 Residentes em Mato Grosso
545.781

Casos confirmados não residentes em Mato Grosso
3.367

Limpar Filtros

Filtro - Ano: Todos

Filtro - região de saúde: Todos

Filtro - Municipio: Todos

Filtro de situação clínica: Todos

Filtro de situação clínica

01/01/2020 09/11/2021

Casos confirmados por data de início de sintomas - semana do ano

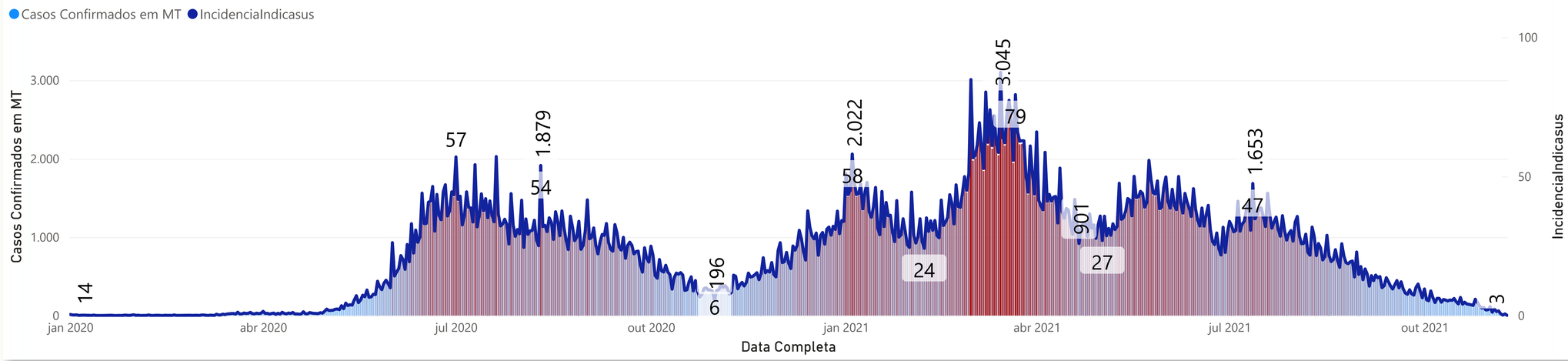


Casos confirmados por mesoregiões e regiões de saúde

| Nome_Região | % |
|---|---|
| Baixada Cuiabana | 30,40% |
| Teles Pires | 15,25% |
| Sul Matogrossense | 14,85% |
| Médio Norte Matogrossense | 7,42% |
| Oeste Matogrossense | 4,83% |
| Alto Tapajós | 3,96% |
| Garças Araguaia | 3,67% |
| Noroeste Matogrossense | 3,22% |
| Médio Araguaia | 3,00% |
| Sudoeste Matogrossense | 2,78% |
| Vale Do Peixoto | 2,46% |
| Norte Matogrossense | 2,11% |
| Centro Norte | 2,07% |
| Araguaia Xingu | 1,80% |
| Vale Do Arinos | 1,45% |
| Norte Araguaia Karajá | 0,72% |
| **Total** | **100,00%** |

Análise por municipio

| Municípios | População | Casos confirmados | Recuperados | Monitoramento | Internados | Óbitos | Óbitos Outras Causas | Incidência | Mortalidade | Tx de Letalidade |
|---|---|---|---|---|---|---|---|---|---|---|
| Cuiabá | 612.547 | 113.888 | 110.011 | 166 | 159 | 3.538 | 14 | 18.592,53 | 5,776 | 3,11% |
| Várzea Grande | 284.971 | 41.149 | 39.663 | 15 | 36 | 1.423 | 12 | 14.439,71 | 4,993 | 3,46% |
| Rondonópolis | 232.491 | 38.425 | 37.403 | 46 | 32 | 942 | 2 | 16.527,52 | 4,052 | 2,45% |
| Sinop | 142.996 | 26.533 | 25.974 | 99 | 5 | 453 | 2 | 18.555,06 | 3,168 | 1,71% |
| Sorriso | 90.313 | 18.485 | 18.154 | 84 | 15 | 231 | 1 | 20.467,71 | 2,558 | 1,25% |
| Tangará da Serra | 103.750 | 17.839 | 17.458 | 10 | 3 | 360 | 8 | 17.194,22 | 3,470 | 2,02% |
| Lucas do Rio Verde | 65.534 | 15.741 | 15.521 | 12 | 1 | 207 | | 24.019,59 | 3,159 | 1,32% |
| Primavera do Leste | 62.019 | 14.812 | 14.448 | 28 | | 333 | 3 | 23.883,00 | 5,369 | 2,25% |
| Cáceres | 94.376 | 11.974 | 11.500 | 31 | 10 | 432 | 1 | 12.687,55 | 4,577 | 3,61% |
| Alta Floresta | 51.782 | 11.117 | 10.765 | 197 | 1 | 151 | 3 | 21.468,85 | 2,916 | 1,36% |
| **Total** | **3.484.466** | **545.781** | **530.379** | **1.194** | **409** | **13.709** | **90** | **15.663,26** | **3,934** | **2,51%** |

Casos de reidentes fora de Mato Grosso

| 3.367 | 20 | 34 | 247 | 3.064 | 3 |
|---|---|---|---|---|---|
| Casos confirmados | Casos Em Monitora... | Internados | Óbitos | Recuperados | Óbitos Outras Causas |

Profissional de saúde tipo

| Profissional de Saúde (grupos) | % |
|---|---|
| Técnico ou Auxiliar em Enfermagem | 23,92% |
| Enfermeiro | 16,59% |
| Médico | 10,16% |
| Agente Comunitário de Saúde | 5,99% |
| Recepcionista | 4,32% |
| Cirurgião-Dentista | 4,09% |
| Fisioterapeuta | 3,75% |
| Farmacêutico | 3,56% |
| Técnico (a) de Enfermagem | 3,27% |
| **Total** | **100,00%** |

Distribuição por raça/cor

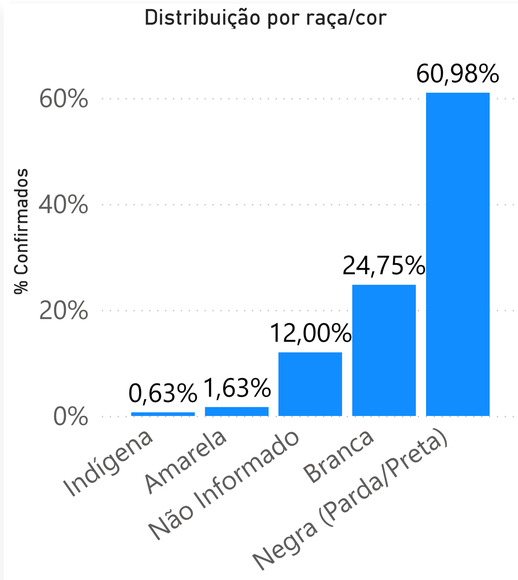


Casos confirmados por faixa etária

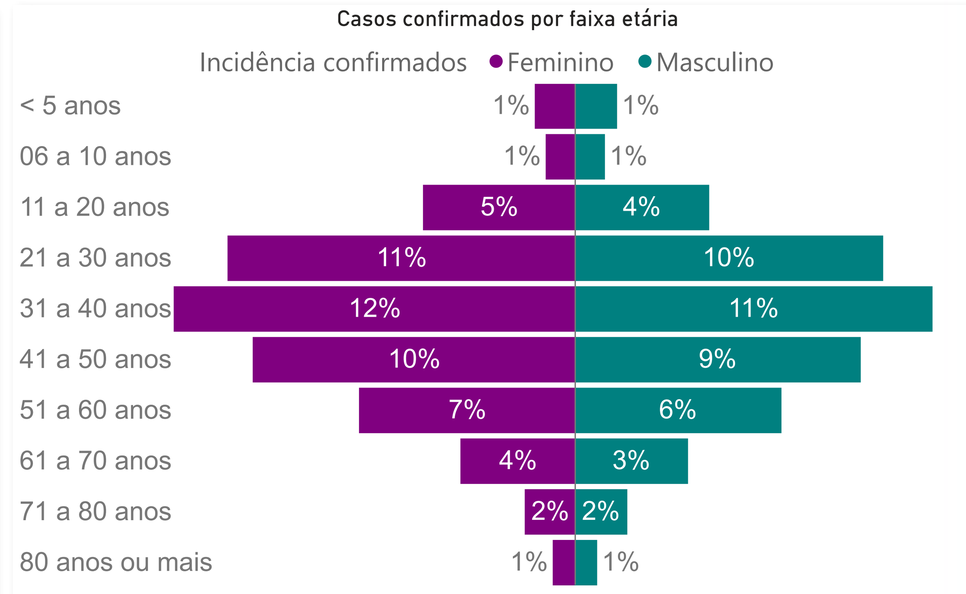


Casos confirmados por comorbidade

| Comorbidade | Feminino | Masculino | Total |
|---|---|---|---|
| Não | 43,08% | 40,13% | **83,21%** |
| Sim | 9,22% | 7,57% | **16,79%** |
| **Total** | **52,30%** | **47,70%** | **100,00%** |

Casos confirmados Fx Etária e comorbidade

| FxEtária | Não | Sim | Total |
|---|---|---|---|
| < 5 anos | 2,38% | 0,12% | **2,50%** |
| 06 a 10 anos | 1,73% | 0,06% | **1,79%** |
| 11 a 20 anos | 8,41% | 0,40% | **8,81%** |
| 21 a 30 anos | 18,93% | 1,30% | **20,23%** |
| 31 a 40 anos | 21,00% | 2,42% | **23,42%** |
| 41 a 50 anos | 15,42% | 3,33% | **18,76%** |
| 51 a 60 anos | 9,25% | 3,77% | **13,02%** |
| 61 a 70 anos | 4,06% | 2,94% | **7,00%** |
| 71 a 80 anos | 1,47% | 1,66% | **3,13%** |
| 80 anos ou mais | 0,56% | 0,78% | **1,33%** |
| **Total** | **83,21%** | **16,79%** | **100,00%** |

Casos confirmados para 100mil habitantes
15.663,26

Mortalidade por 100 mil hab
393,43

Letalidade geral - Óbitos confirmados por Covid 19 a cada 1000 Casos Confirmados
2,51%

Óbitos por sexo e comorbidade

| Comorbidade | Feminino | Masculino | Total |
|---|---|---|---|
| Não | 13,44% | 22,23% | **35,68%** |
| Sim | 28,67% | 35,65% | **64,32%** |
| **Total** | **42,12%** | **57,88%** | **100,00%** |

Dados Sintetizados

Equipe

Casos Confirmados em MT por Ano, Mês e Regiões Metropolitana

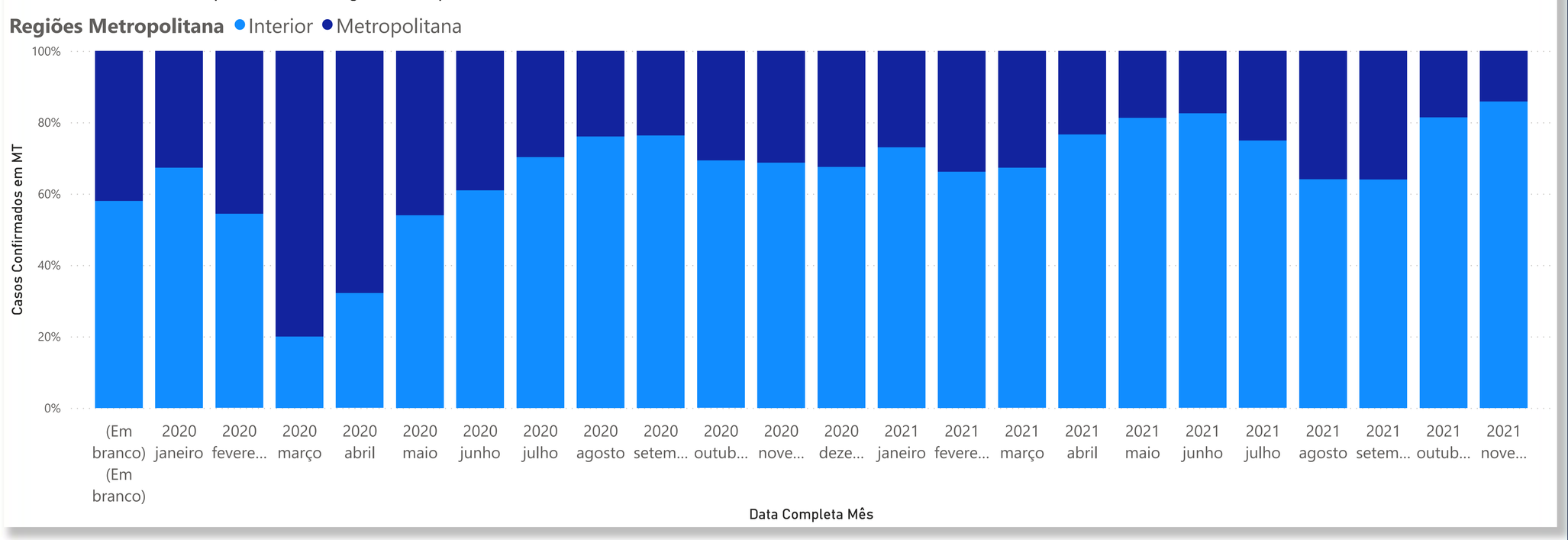

# Distribuição de pacientes internados em hospitais pactuados em Mato Grosso

Atualizado em: 09/11/2021 14:35:45

Governo de Mato Grosso

Equipe

**Legenda**

- Tx de Ocupação < 30%
- Tx de Ocupação > 30% e < 60%
- Tx de Ocupação > 60%

**Observação:**

Este painel visa mostrar a distribuição de pacientes independente do fechamento do caso. Para mais informações observe a janela de detalhe que se abrirá sob a coluna de paciente internados e total de pacientes.

QUADRO GERAL DE PACIENTES INTERNADOS

| 233 | 56 | 85 | 92 |
|---|---|---|---|
| TOTAL DE INTERNADOS | INTERNADOS ENFERMARIA | INTERNADOS UTI´S | EM TRANSFERÊNCIA OU LEITO INDEFINIDO... |

QUADRO RESUMO DE PACIENTES INTERNADOS EM HOSPITAIS PACTUADOS

| 30 | 0 | 64 |
|---|---|---|
| INTERNADOS EM ENFERMARIA PACTUADA | INTERNADOS PEDIATRICOS - INDICASUS | PACIENTES ADULTOS EM UTI´S SUPERVI. PELA REGULAÇÃO |

Observação Gestão de Leitos

Nota sobre incremento de UTIs Terça-feira (03.08) - disponibilização de 10 novos leitos de UTI no Hospital Municipal Nossa Senhora do Rosário, em Guarantã do Norte.

Fila de espera por UTI

0

Fila

## Pacientes em Enfermarias de hospitais pactuados

Internados Enfermaria: 56

Internados em enf. pactuadas: 30

Enfermarias pactuadas: 652

Tx de Ocupação enf. pactuada

| Situação Atual do Caso | Internados |
|---|---|
| Confirmados | 25 |
| Descartados | 0 |
| Suspeitos | 5 |
| **Total** | **30** |

| Hospital | Leitos Pactuados | Internado | Enfermaria Bloqueada | Tx Ocupação Enfermaria Pactuada |
|---|---|---|---|---|
| Santa Casa De Rondonopolis | 20 | 3 | 0 | 15% |
| Metropolitano Hospital Estadual Lousite Ferreira Da Silva | 152 | 9 | 0 | 6% |
| Hospital Vale Do Guapore | 20 | 0 | 0 | 0% |
| Hospital Universitario Julio Muller | 1 | 0 | 0 | 0% |
| Hospital Sao Lucas Lucas Do Rio Verde | 20 | 0 | 0 | 0% |
| Hospital Regional Hilda Strenger Ribeiro | 38 | 2 | 0 | 5% |
| Hospital Regional Dr Antonio Fontes | 30 | 1 | 2 | 4% |
| Hospital Regional De Sinop | 20 | 6 | 0 | 30% |
| Hospital Regional De Peixoto De Azevedo | 20 | 0 | 0 | 0% |
| Hospital Regional De Colider | 6 | 0 | | 0% |
| Hospital Regional De Alta Floresta Albert Sabin | 10 | 3 | | 30% |
| Hospital Regional De Agua Boa | 14 | 0 | 0 | 0% |
| Hospital Municipal Sao Benedito De Cuiaba | 40 | 0 | | 0% |
| Hospital Municipal Nossa Senhora Do Rosario | 18 | 0 | 0 | 0% |
| Hospital Municipal De Querencia | 10 | 0 | 0 | 0% |
| Hospital Municipal De Juina Dr Hideo Sakuno | 10 | 0 | 0 | 0% |
| Hospital Municipal De Alto Araguaia | 3 | 0 | | 0% |
| Hospital Municipal Coracao De Jesus | 15 | 2 | 0 | 13% |
| Hospital Municipal Arlete Daisy Cichetti De Brito | 27 | 1 | 0 | 4% |
| Hospital Estadual Santa Casa | 20 | 0 | 0 | 0% |
| Hospital E Pronto Socorro Municipal De Varzea Grande | 12 | 0 | | 0% |
| Hospital E Pronto Socorro Municipal De Cuiaba | 96 | 2 | 13 | 2% |
| Hospital E Maternidade Sao Lucas | 30 | 0 | 0 | 0% |
| Hospital E Maternidade Santa Rita | 20 | 1 | 0 | 5% |
| **Total** | **652** | **30** | **15** | **5%** |

## Pacientes em UTI´s de hospitais pactuados

Internados UTI: 85

| 217 | 28 | 64 | 35,16% | 118 |
|---|---|---|---|---|
| LEITO PACTUAD... | Bloqueado Adulto | Internados Adultos | Taxa de ocupação Leitos Adultos | Leitos Adulto Disponíveis |
| 17 | 0 | 0 | 0,00% | |
| Leitos Pediátricos | Bloqueado Pediátri... | Int UTI Pediátrico | Tx de Ocupação Pediátrica UTI | |

| Hospital | UTI Pactuada Adulto | Bloqueados Adulto | Retaguarda Adulto | Internados Supervisão | Leito Adulto Disponível | Taxa de Ocupação Leito Adulto |
|---|---|---|---|---|---|---|
| Santa Casa De Rondonopolis | 20 | 10 | 0 | 1 | 9 | 10,00% |
| Metropolitano Hospital Estadual Lousite Ferreira Da Silva | 20 | 0 | 5 | 9 | 6 | 60,00% |
| Hospital Vale Do Guapore | 10 | 0 | 0 | 1 | 9 | 10,00% |
| Hospital Universitario Julio Muller | 8 | 0 | 1 | 7 | 0 | 100,00% |
| Hospital Regional Hilda Strenger Ribeiro | 20 | 10 | 0 | 9 | 1 | 90,00% |
| Hospital Regional Dr Antonio Fontes | 10 | 1 | 0 | 4 | 5 | 44,44% |
| Hospital Regional De Sinop | 10 | 0 | 1 | 9 | 0 | 100,00% |
| Hospital Regional De Peixoto De Azevedo | 10 | 0 | 0 | 3 | 7 | 30,00% |
| Hospital Regional De Agua Boa | 0 | 0 | 0 | 0 | 0 | |
| Hospital Municipal Nossa Senhora Do Rosario | 0 | 0 | 0 | 0 | 0 | |
| Hospital Municipal De Querencia | 10 | 0 | 0 | 2 | 8 | 20,00% |
| Hospital Municipal De Juina Dr Hideo Sakuno | 10 | 0 | 0 | 3 | 7 | 30,00% |
| Hospital Municipal Coracao De Jesus | 10 | 5 | 0 | 0 | 5 | 0,00% |
| Hospital Municipal Arlete Daisy Cichetti De Brito | 10 | 0 | 0 | 3 | 7 | 30,00% |
| Hospital Estadual Santa Casa | 0 | 0 | 0 | 0 | 0 | |
| Hospital E Pronto Socorro Municipal Milton Pessoa Morbeck | 9 | 0 | 0 | 1 | 8 | 11,11% |
| Hospital E Pronto Socorro Municipal De Cuiaba | 30 | 2 | 0 | 10 | 18 | 35,71% |
| Hospital E Maternidade Sao Lucas | 20 | 0 | 0 | 1 | 19 | 5,00% |
| Hospital E Maternidade Santa Rita | 10 | 0 | 0 | 1 | 9 | 10,00% |
| **Total** | **217** | **28** | **7** | **64** | **118** | **35,16%** |

# Distribuição de pacientes internados em hospitais em Mato Grosso com base nos leitos CNES

Equipe

**2.621**
Leitos Clínicos CNES - SUS

**56**
PACIENTES EM ENFERMARIA

**2.557**
Enfermaria CNES Disponiveis

**2,44%**
Tx de Ocupação Enfermaria

**85**
PACIENTES EM UTI´S

**1851**
UTI´s Existentes

**1.252**
Leitos SUS - UTI

**913**
UTI habilitada COVID

Internados em Transferencia Hospitalar
**92**

Limpar Filtros

Selecionar tudo | 2020 | 2021

Selecionar tudo | Dupla | Estadual | Municipal

**54,35**
Média de Idade dos Internados

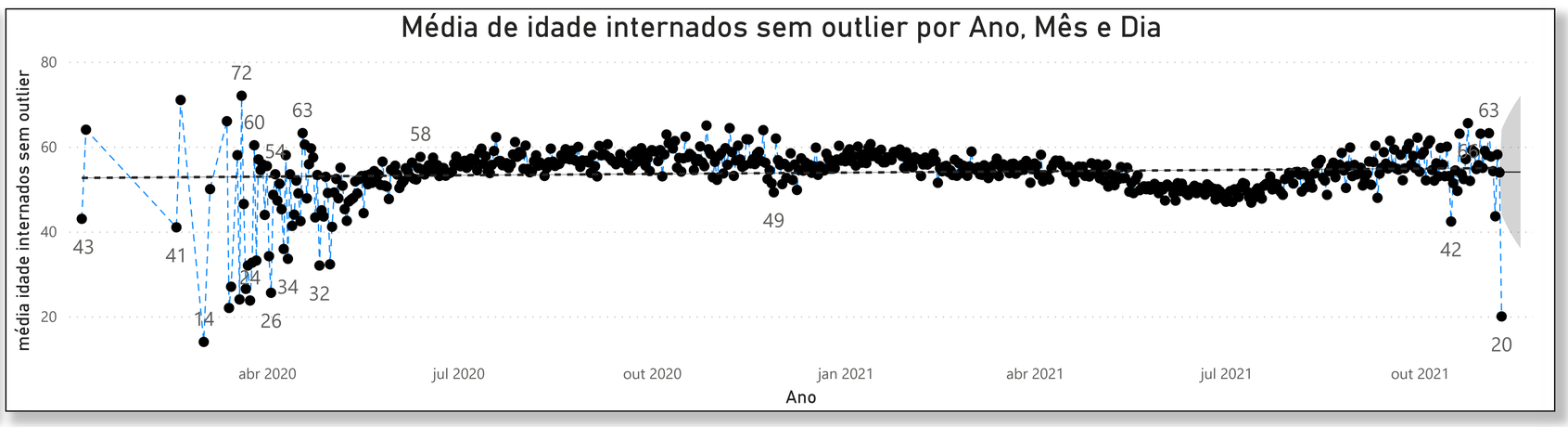


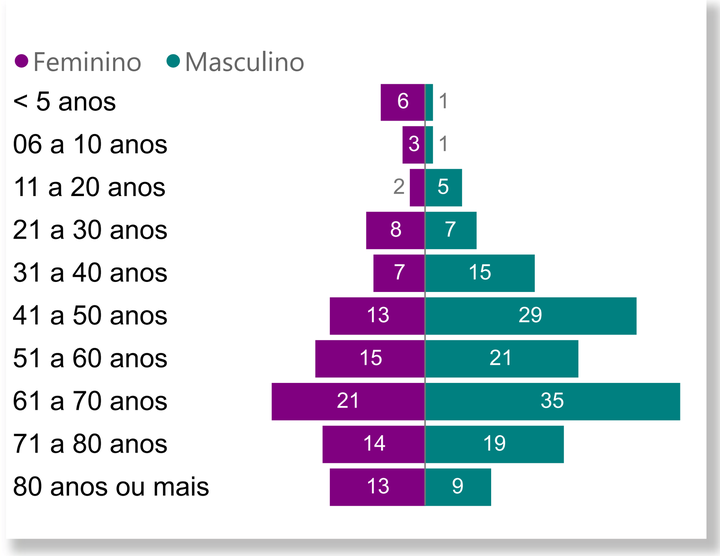


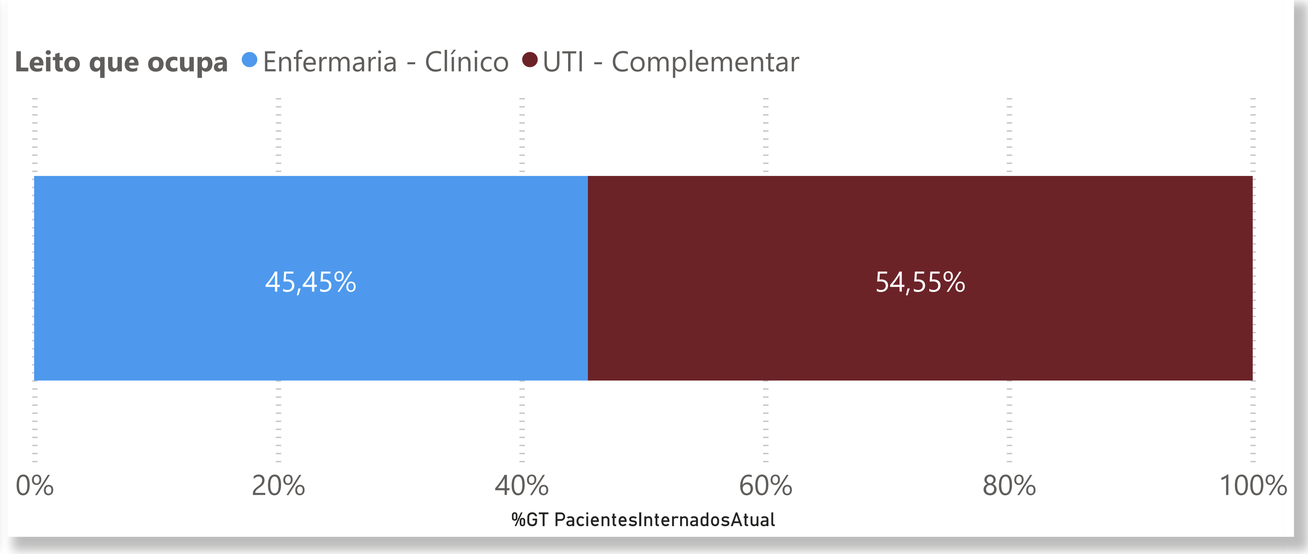


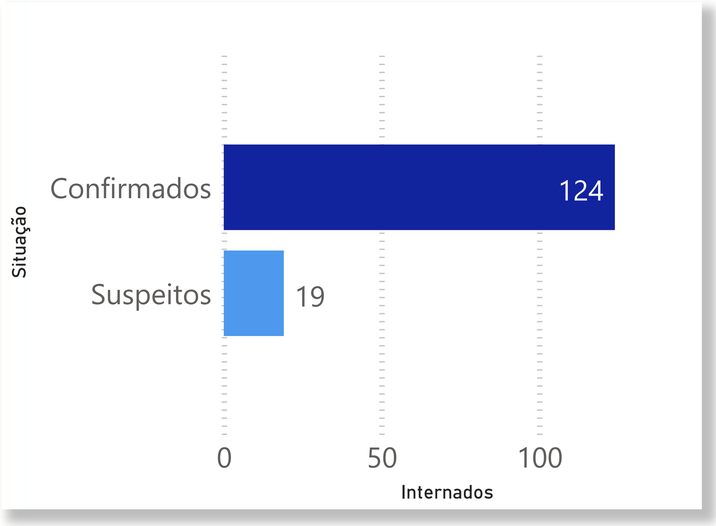


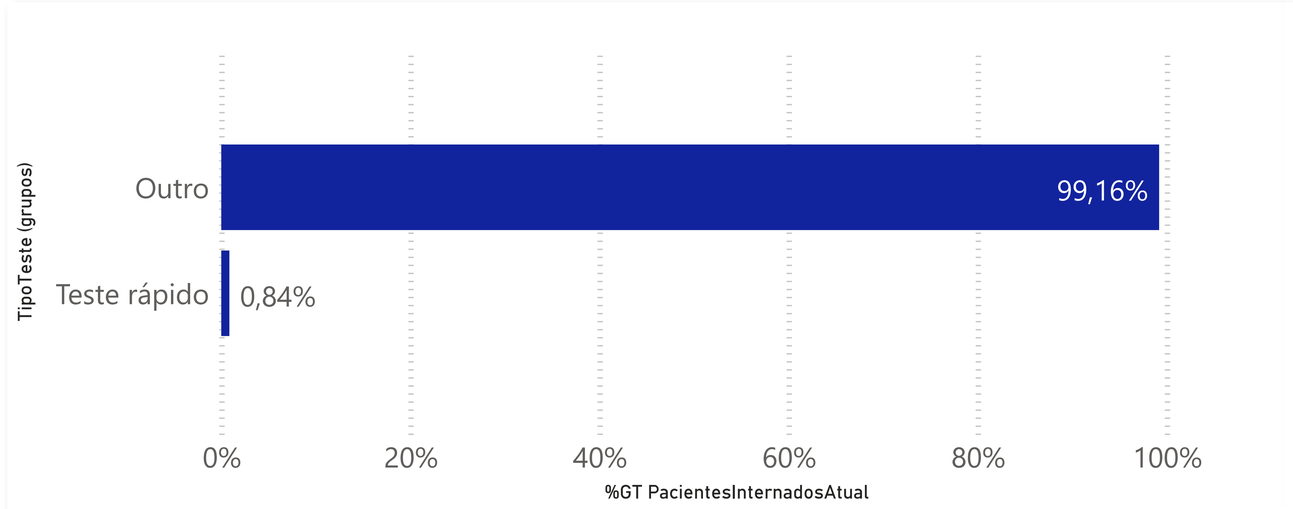


Internados SRAG suspeitos de COVID - 19

| AGRUPUPAMENTO DE LEITOS / Hospital | Enfermaria: Clínico Enfermaria | Enfermaria: Clínico Isolamento | Enfermaria: Total | UTI´s (Isolamento, Semi intensivo e Itensivo): Complementar Intensivo | UTI´s: Complementar Isolamento | UTI´s: Complementar Semi Intensivo | UTI´s: Total | Total |
|---|---|---|---|---|---|---|---|---|
| Metropolitano Hospital Estadual Lousite Ferreira Da Silva | 10 | | **10** | 9 | | | **9** | **19** |
| Hospital Regional De Sinop | 6 | | **6** | 9 | | | **9** | **15** |
| Hospital E Pronto Socorro Municipal De Cuiaba | 2 | | **2** | 11 | | | **11** | **13** |
| Hospital Regional Hilda Strenger Ribeiro | 2 | | **2** | 8 | | | **8** | **10** |
| Hospital Santo Antonio | | 5 | **5** | 2 | | | **2** | **7** |
| Hospital Regional Dr Antonio Fontes | 1 | | **1** | 5 | | | **5** | **6** |
| Hospital E Maternidade Sao Mateus | | 3 | **3** | 2 | | | **2** | **5** |
| Hospital Municipal Arlete Daisy Cichetti De Brito | 1 | | **1** | 3 | | | **3** | **4** |
| Hospital Municipal De Juina Dr Hideo Sakuno | | | | 3 | | 1 | **4** | **4** |
| Santa Casa De Rondonopolis | 3 | | **3** | 1 | | | **1** | **4** |
| Complexo Hospitalar Jardim Cuiaba | | 1 | **1** | 2 | | | **2** | **3** |
| Hospital Estadual Santa Casa | | | | 3 | | | **3** | **3** |
| Hospital Regional De Alta Floresta Albert Sabin | | 3 | **3** | | | | | **3** |
| Hospital Regional De Peixoto De Azevedo | | | | 3 | | | **3** | **3** |
| **Total** | **29** | **28** | **57** | **78** | **6** | **2** | **86** | **143** |

Quantidade de leitos por estabelecimento e tipo de leito

| TipoLeito / FANTASIA | Cirúrgico Existente | Cirúrgico SUS | Clínico Existente | Clínico SUS | Complementar Existente | Complementar SUS | Hospital Dia Existente | Hospital Dia SUS | Obstétrico Existente | Obstétrico SUS | Outras Especialidades Existente | Outras Especialidades SUS | Pediátrico Existente | Pediátrico SUS | Total Existente | Total SUS |
|---|---|---|---|---|---|---|---|---|---|---|---|---|---|---|---|---|
| Metropolitano Hospital Estadual Lousite Ferreira Da Silva | 36 | 36 | 152 | 152 | 119 | 119 | | | | | | | | | **307** | **307** |
| Hospital E Pronto Socorro Municipal De Cuiaba | 37 | 37 | 83 | 83 | 142 | 142 | | | | | 10 | 10 | 25 | 25 | **297** | **297** |
| Santa Casa De Rondonopolis | 57 | 38 | 62 | 52 | 84 | 69 | 6 | 4 | 55 | 47 | 2 | 1 | 20 | 16 | **286** | **227** |
| Hospital Municipal De Cuiaba E P S Dr Leony Palma Carvalho | 146 | 146 | 41 | 41 | 68 | 8 | | | | | | | 24 | 24 | **279** | **219** |
| Hospital E Pronto Socorro Municipal De Varzea Grande | 42 | 42 | 66 | 66 | 51 | 41 | | | 18 | 18 | | | 36 | 36 | **213** | **203** |
| Hospital Geral | 68 | 56 | 54 | 50 | 54 | 43 | 10 | 10 | 32 | 28 | 1 | 1 | 13 | 13 | **232** | **201** |
| Hospital Estadual Santa Casa | 22 | 22 | 83 | 83 | 95 | 45 | | | | | | | 39 | 39 | **239** | **189** |
| Hospital Regional De Sorriso | 53 | 53 | 64 | 64 | 27 | 23 | | | 17 | 17 | | | 12 | 12 | **173** | **169** |
| | 21 | 8 | 87 | 82 | 93 | 53 | 1 | 1 | 20 | 8 | | | 18 | 6 | **240** | **158** |
| Hospital Reg Irma Elza Giovanella | 34 | 34 | 51 | 51 | 54 | 54 | | | | | | | 4 | 4 | **143** | **143** |
| Hospital Regional Dr Antonio Fontes | 54 | 54 | 29 | 29 | 26 | 16 | 10 | 10 | | | | | 23 | 23 | **142** | **132** |
| Hospital Santa Helena | 24 | 11 | 21 | 20 | 44 | 35 | | | 67 | 51 | | | 12 | 12 | **168** | **129** |
| Hospital Regional Hilda Strenger Ribeiro | 22 | 14 | 65 | 65 | 36 | 36 | | | 11 | 6 | | | 6 | 4 | **140** | **125** |
| Ciaps Hospital Adauto Botelho | | | | | | | | | | | 120 | 120 | | | **120** | **120** |
| Hospital Regional De Sinop | 25 | 25 | 56 | 56 | 43 | 32 | | | | | | | | | **124** | **113** |
| Hospital Universitario Julio Muller | 18 | 18 | 26 | 26 | 31 | 31 | | | 24 | 24 | | | 10 | 10 | **109** | **109** |
| **Total** | **1.931** | **1.197** | **3.210** | **2.621** | **2.137** | **1.252** | **83** | **36** | **984** | **721** | **265** | **249** | **918** | **719** | **9.528** | **6.795** |

Governo de Mato Grosso

# Comparação de pacientes internados por residência em hospitais pactuados de Mato Grosso

Equipe

Selecione o município de residencia

Municípios

Cuiabá

## Pacientes em Enfermarias

Internados em hospitais pactuados por municipio de residência Selecionado

| Hospital | Internado Enfermaria | % |
|---|---|---|
| Metropolitano Hospital Estadual Lousite Ferreira Da Silva | 3 | 60,00% |
| Hospital E Pronto Socorro Municipal De Cuiaba | 2 | 40,00% |
| **Total** | **5** | **100,00%** |

## Pacientes em UTI´s

Internados em hospitais pactuados por municipio de residência Selecionado

| Hospital | Internados UTI | % |
|---|---|---|
| Hospital E Pronto Socorro Municipal De Cuiaba | 5 | 50,00% |
| Hospital Estadual Santa Casa | 3 | 30,00% |
| Metropolitano Hospital Estadual Lousite Ferreira Da Silva | 2 | 20,00% |
| **Total** | **10** | **100,00%** |

Selecione o município de residencia

Municípios

Várzea Grande

## Pacientes em Enfermarias

Internados em hospitais pactuados por municipio de residência Selecionado

| Hospital | Internado Enfermaria | % |
|---|---|---|
| Metropolitano Hospital Estadual Lousite Ferreira Da Silva | 4 | 100,00% |
| **Total** | **4** | **100,00%** |

## Pacientes em UTI´s

Internados em hospitais pactuados por municipio de residência Selecionado

| Hospital | Internados UTI | % |
|---|---|---|
| Hospital E Pronto Socorro Municipal De Cuiaba | 2 | 40,00% |
| Metropolitano Hospital Estadual Lousite Ferreira Da Silva | 2 | 40,00% |
| Hospital Universitario Julio Muller | 1 | 20,00% |
| **Total** | **5** | **100,00%** |

Governo de Mato Grosso

# Serie histórica de pacientes internados suspeitos de SRAG por COVID-19 em hospitais pactuados em Mato Grosso

Atualizado em: 09/11/2021 14:35:45

Equipe

Limpar Filtros

Filtro - região de saúde: Todos

Filtro - município: Todos

Fechamento do casos internados de SRAG: Todos

Tipo de leito: Todos

01/01/2020 — 09/11/2021

**Sirie Histótica de Internados por SRAG suspeitos por COVID-19**

**75.323**

**Taxa de hospitalização por SRAG suspeitosde COVID-19 por mil habitantes**

**21,62**

Confirmado COVID19
**59.901**

Não Testado
**4**

Negativo COVID19
**10.096**

Outros agentes etiológicos
**328**

Sem Resultado
**1.104**

**Média de idade internados sem outlier por Ano, Mês e Dia**

**54,35**

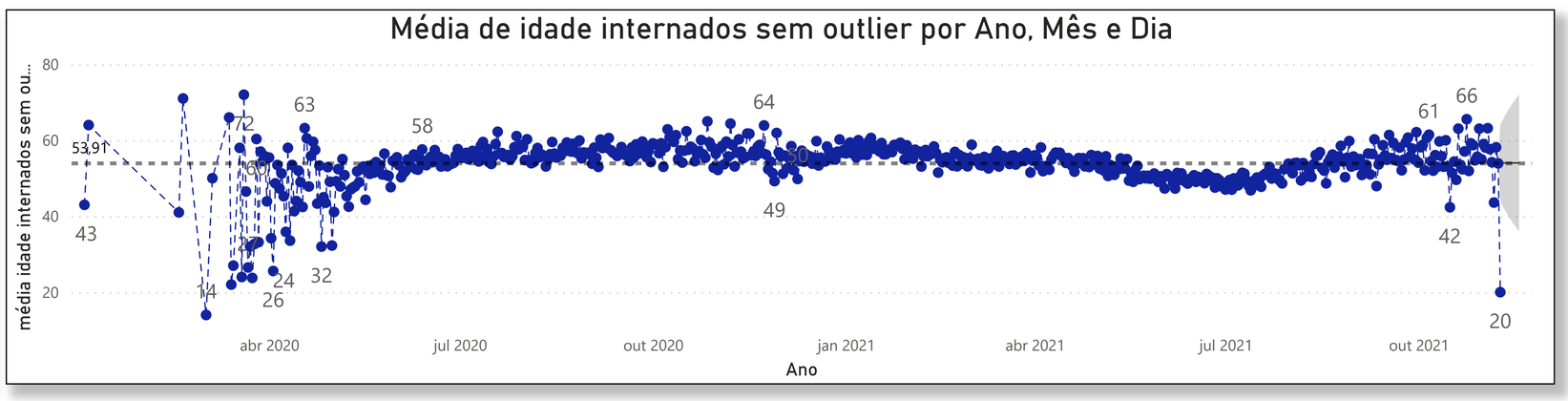


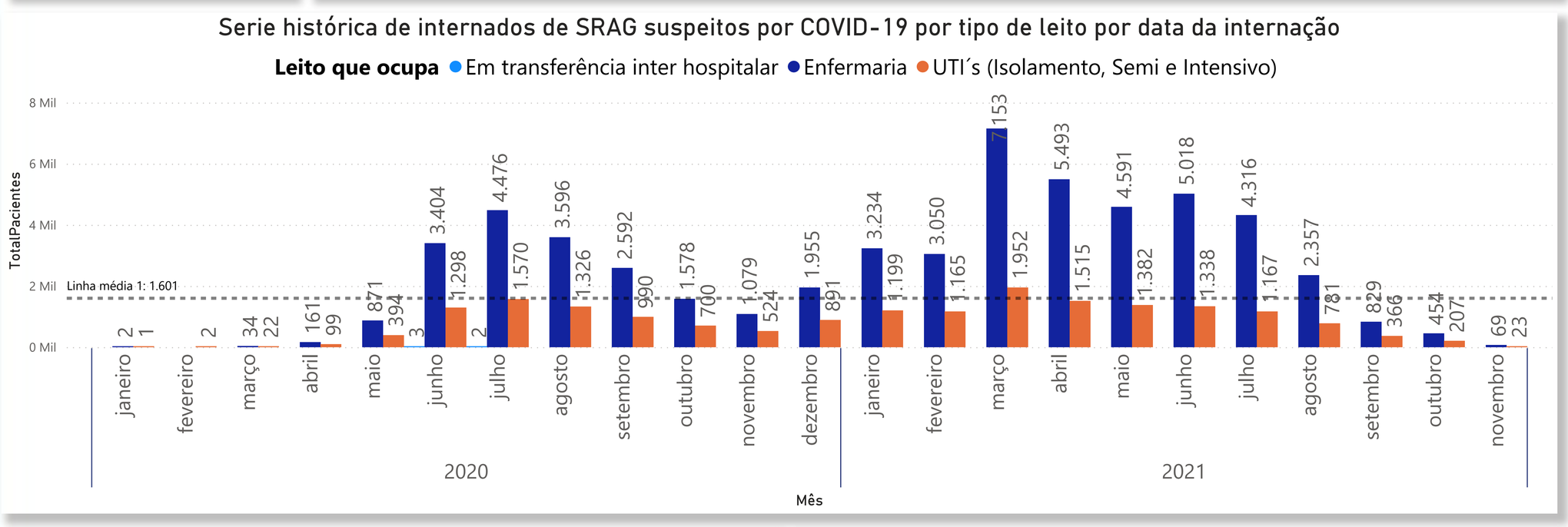


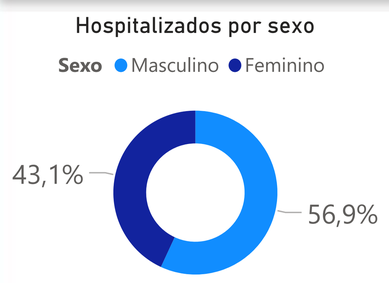


## Detalhamentos dos pacientes com comorbidades

| | |
|---|---|
| 8,80% % cardiova... | 18,84% % diabetes |
| 36,86% % hiperten... | 4,52% % Pulmonar |
| 2,67% % renal | |

## Perfil das internações por sexo e raça/cor

| Sexo | Feminino | | Masculino | | Total | |
|---|---|---|---|---|---|---|
| Raça / Cor | n | % | n | % | n | % |
| Amarela | 318 | 0,42% | 455 | 0,60% | **773** | **1,03%** |
| Branca | 8.325 | 11,05% | 10.538 | 13,99% | **18.863** | **25,04%** |
| Ignorado | 3.901 | 5,18% | 5.006 | 6,65% | **8.907** | **11,83%** |
| Indígena | 252 | 0,33% | 349 | 0,46% | **601** | **0,80%** |
| Preta-Parda | 19.663 | 26,10% | 26.516 | 35,20% | **46.179** | **61,31%** |
| **Total** | **32.459** | **43,09%** | **42.864** | **56,91%** | **75.323** | **100,00%** |

## Perfil das internações por sexo e tipo de leito ocupado

| Sexo | Feminino | | Masculino | | Total | |
|---|---|---|---|---|---|---|
| Leito que ocupa | n | % | n | % | n | % |
| Clínico Enfermaria | 12.628 | 16,77% | 17.053 | 22,64% | **29.681** | **39,40%** |
| Clínico Isolamento | 11.869 | 15,76% | 14.762 | 19,60% | **26.631** | **35,36%** |
| Complementar Intensivo | 5.894 | 7,82% | 8.326 | 11,05% | **14.220** | **18,88%** |
| Complementar Isolamento | 571 | 0,76% | 717 | 0,95% | **1.288** | **1,71%** |
| Complementar Semi Intensivo | 1.455 | 1,93% | 1.949 | 2,59% | **3.404** | **4,52%** |
| Em transferência inter hospitalar | 42 | 0,06% | 57 | 0,08% | **99** | **0,13%** |
| **Total** | **32.459** | **43,09%** | **42.864** | **56,91%** | **75.323** | **100,00%** |

## Perfil das internações por sexo e comorbidade

| Sexo | Feminino | | Masculino | | Total | |
|---|---|---|---|---|---|---|
| Comorbidade | n | % | n | % | n | % |
| Não | 13.292 | 17,65% | 19.938 | 26,47% | **33.230** | **44,12%** |
| Sim | 19.167 | 25,45% | 22.926 | 30,44% | **42.093** | **55,88%** |
| **Total** | **32.459** | **43,09%** | **42.864** | **56,91%** | **75.323** | **100,00%** |

## Perfil das internações por sexo e frequência respiratória

| Sexo | Feminino | | Masculino | | Total | |
|---|---|---|---|---|---|---|
| Frequencia Respiratorio | n | % | n | % | n | % |
| | 8.533 | 11,33% | 10.796 | 14,33% | **19.329** | **25,66%** |
| FR < 12 ou FR >= 20 (moderado) | 11.660 | 15,48% | 16.269 | 21,60% | **27.929** | **37,08%** |
| FR < 8 ou FR > 25 (grave) | 4.224 | 5,61% | 5.813 | 7,72% | **10.037** | **13,33%** |
| Ignorado | 952 | 1,26% | 1.172 | 1,56% | **2.124** | **2,82%** |
| Normal | 7.090 | 9,41% | 8.814 | 11,70% | **15.904** | **21,11%** |
| **Total** | **32.459** | **43,09%** | **42.864** | **56,91%** | **75.323** | **100,00%** |

## Perfil das internações por sexo e faixa etária

| Sexo | Feminino | | Masculino | | Total | |
|---|---|---|---|---|---|---|
| Fx etária | n | % | n | % | n | % |
| < 5 anos | 614 | 0,82% | 712 | 0,95% | **1.326** | **1,76%** |
| 06 a 10 anos | 138 | 0,18% | 165 | 0,22% | **303** | **0,40%** |
| 11 a 20 anos | 596 | 0,79% | 490 | 0,65% | **1.086** | **1,44%** |
| 21 a 30 anos | 2.295 | 3,05% | 2.122 | 2,82% | **4.417** | **5,86%** |
| 31 a 40 anos | 4.300 | 5,71% | 5.961 | 7,91% | **10.261** | **13,62%** |
| 41 a 50 anos | 5.287 | 7,02% | 8.317 | 11,04% | **13.604** | **18,06%** |
| 51 a 60 anos | 6.568 | 8,72% | 8.977 | 11,92% | **15.545** | **20,64%** |
| 61 a 70 anos | 5.680 | 7,54% | 7.547 | 10,02% | **13.227** | **17,56%** |
| 71 a 80 anos | 4.283 | 5,69% | 5.369 | 7,13% | **9.652** | **12,81%** |
| 80 anos ou mais | 2.698 | 3,58% | 3.204 | 4,25% | **5.902** | **7,84%** |
| **Total** | **32.459** | **43,09%** | **42.864** | **56,91%** | **75.323** | **100,00%** |

## Tabela de Hospitalização e taxa de hospitalização por munícipio de residência

| Municípios | População | Total Internados | Tx de Hospitalização por mil hab |
|---|---|---|---|
| Carlinda | 10.305 | 693 | 67,25 |
| Primavera do Leste | 62.019 | 3.331 | 53,71 |
| Paranaíta | 11.225 | 448 | 39,91 |
| Nobres | 15.336 | 589 | 38,41 |
| Querência | 17.479 | 638 | 36,50 |
| Barra do Garças | 61.012 | 2.217 | 36,34 |
| Itaúba | 3.802 | 129 | 33,93 |
| Jaciara | 27.776 | 908 | 32,69 |
| General Carneiro | 5.540 | 173 | 31,23 |
| Confresa | 30.933 | 949 | 30,68 |
| Juína | 40.997 | 1.254 | 30,59 |
| Ribeirãozinho | 2.405 | 72 | 29,94 |
| Sapezal | 25.881 | 771 | 29,79 |
| Alta Floresta | 51.782 | 1.488 | 28,74 |
| Novo São Joaquim | 5.074 | 143 | 28,18 |
| Rondonópolis | 232.491 | 6.468 | 27,82 |
| Pedra Preta | 17.626 | 482 | 27,35 |
| Torixoréu | 3.609 | 97 | 26,88 |
| Ribeirão Cascalheira | 10.206 | 267 | 26,16 |
| Nova Xavantina | 21.374 | 548 | 25,64 |
| **Total** | **3.484.466** | **74.326** | **21,33** |

## Perfil das internações por sexo e situação COVID -19

| Sexo | Feminino | | Masculino | | Total | |
|---|---|---|---|---|---|---|
| Situação | n | % | n | % | n | % |
| Confirmados | 23.582 | 31,31% | 32.227 | 42,79% | **55.809** | **74,09%** |
| Descartados | 1.347 | 1,79% | 1.553 | 2,06% | **2.900** | **3,85%** |
| Suspeitos | 7.530 | 10,00% | 9.084 | 12,06% | **16.614** | **22,06%** |
| **Total** | **32.459** | **43,09%** | **42.864** | **56,91%** | **75.323** | **100,00%** |

## Perfil das internações por sexo e uso de ventilação

| Sexo | Feminino | | Masculino | | Total | |
|---|---|---|---|---|---|---|
| Uso de Ventilação | n | % | n | % | n | % |
| | 40 | 0,05% | 54 | 0,07% | **94** | **0,12%** |
| Não | 27.312 | 36,26% | 35.643 | 47,32% | **62.955** | **83,58%** |
| Sim | 5.107 | 6,78% | 7.167 | 9,52% | **12.274** | **16,30%** |
| **Total** | **32.459** | **43,09%** | **42.864** | **56,91%** | **75.323** | **100,00%** |

Governo de Mato Grosso

# Painel de óbitos confirmados com COVID-19 por perfil

Atualizado em: 09/11/2021 14:35:45

Equipe

Óbitos de residentes em Mato Grosso no periodo selecionado

3

Óbitos de residentes fora de Mato Grosso no periodo selecionado

(Em branco)

Limpar Filtros

Filtro - região de saúde

Todos

Filtro - município

Todos

Filtro - data do óbito

DataObito

08/11/2021 08/11/2021

**Atenção !**

Os óbitos são apresentados em dois formatos de datas:

**Data de encerramento do óbito -** Esta data é vinculada ao fechamento do caso que ocorre após o final da investigação epidemiológica. Não necessariamente é a data em que o óbito ocorreu.

**Data do óbito** = Esta é a data de ocorrência do óbito.

**Observação:**

Pode haver datas em branco na data do óbito. Esta informação precisa ser atualizada no sistema Indicasus, pelo município responsável.

Óbitos ocorrência no periodo selecionado em Mato Grosso

| Municipio | Idade | Sexo | Data do Óbito | Óbitos |
|---|---|---|---|---|
| Novo Mundo | 74 | Feminino | 08.nov.2021 | 1 |
| Pontes e Lacerda | 69 | Feminino | 08.nov.2021 | 1 |
| Querência | 69 | Masculino | 08.nov.2021 | 1 |
| **Total** | | | | **3** |

Distribuição de óbitos por comorbidade

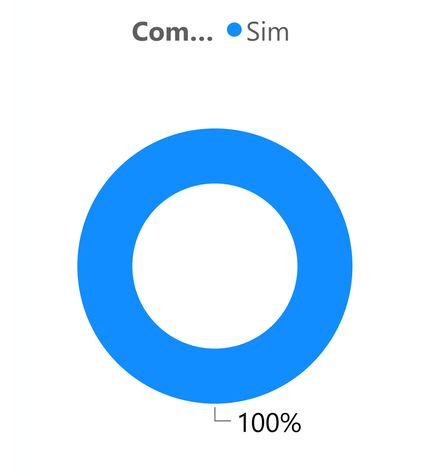


Faixa etária dos óbitos confirmados por COVID-19

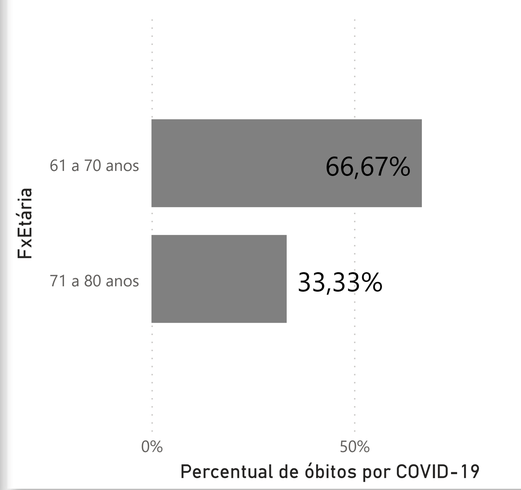


Óbitos confirmados por sexo

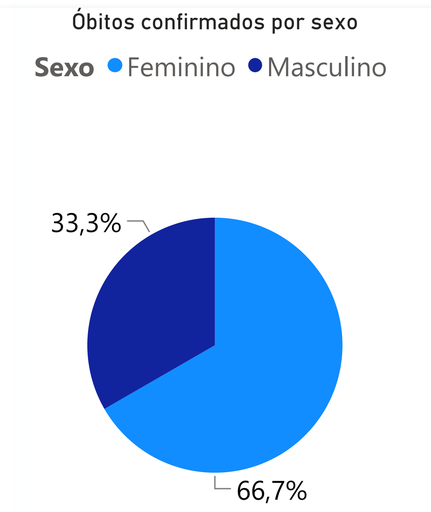


Faixa etária dos óbitos confirmados por COVID-19

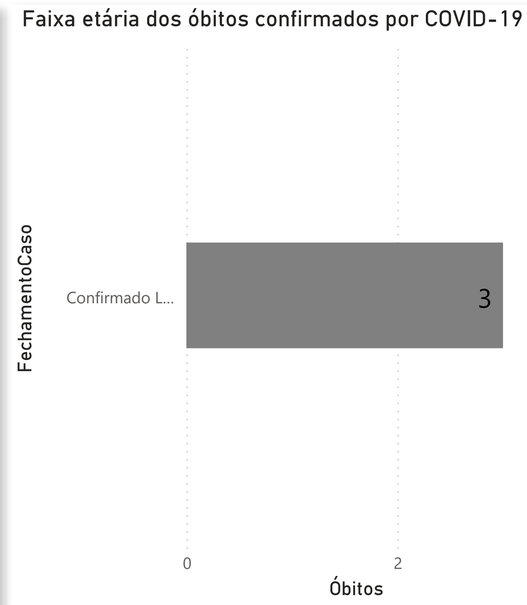


2021 - Óbitos por semana epidemiológica data do óbito

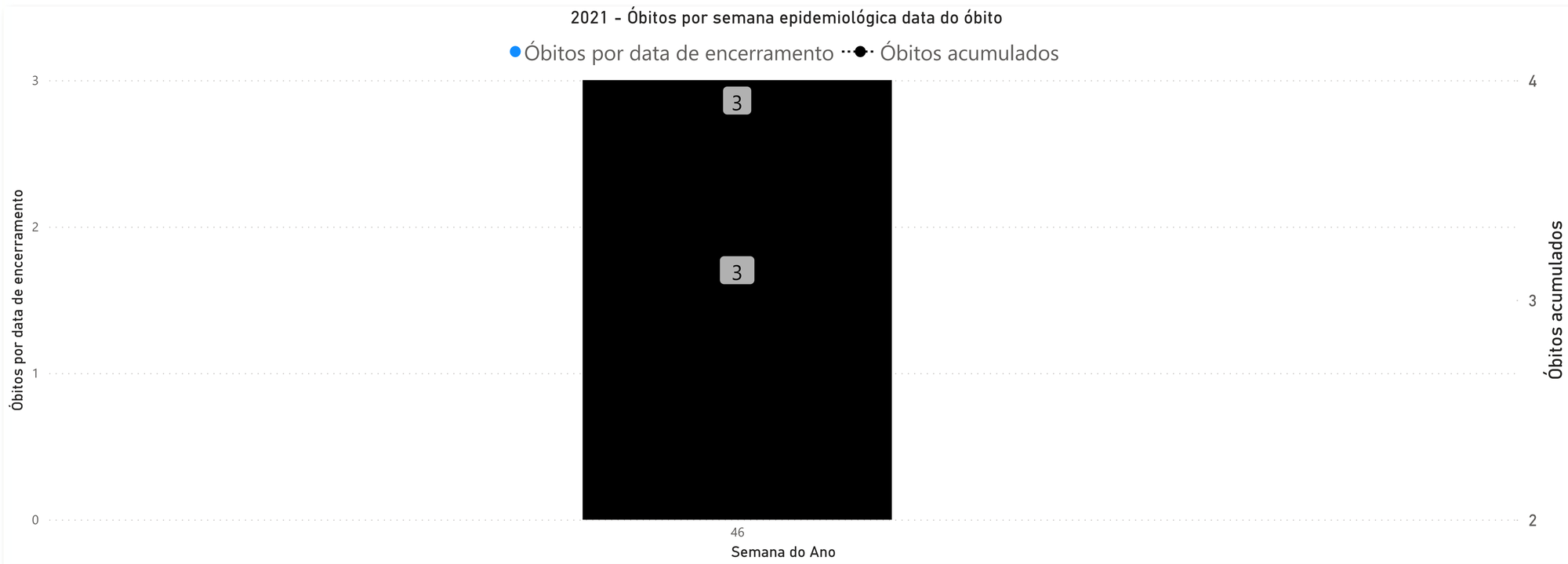


2020 - Óbitos por semana epidemiológica data do óbito



SES - MT
Secretaria de Estado de Saúde de Mato Grosso

# Painel descritivo das testagens para investigação do coronavírus

Página anterior

Atualizado em: 09/11/2021 14:35:45

Equipe

Próxima página

## Ações do centro de triagem - SES MT

**CENTRO DE TRIAGEM COVID - 19**

Filtro - Data de Atendimento

22/07/2020 09/11/2021

Média de pessoas atendidas por dia

694

**Atenção!**

A produção do centro de triagem é apresentada como acumulado do dia anterior à publicação do boletim, pois o atendimento na corrente data se encerra após o fechamento do boletim.

*Fonte: centro de triagem - gestão hospitalar*

**Produção de triagem do periodo selecionado**

| Senhas distribuidas | Pacientes atendidos | Taxa de atendimento |
|---|---|---|
| 280.408 | 240.985 | 85,94% |
| **Tomografias realizadas** | **% de Tomografias realizadas** | **Kits COVID -19 distríbuidos** |
| 15 Mil | 6,27% | 100 Mil |
| **Pacientes positivos** | **Pacientes negativos** | **Pacientes suspeitos** |
| 41 Mil | 141 Mil | 59 Mil |
| **% Positivos** | **% Negativos** | **% Suspeitos** |
| 16,88% | 58,58% | 24,54% |

## Análise dos exames realizados exclusivamente pelo LACEN - MT aos municípios de Mato Grosso

Total de Amostras Recebidas: 405.604

Capacidade de análise atual: (Em branco)

Capacidade de testagem RT-PCR realizada pelo Lacen a cada mil hab: 116,40

**Resultados das amostras recebidas**

| 0 | 2.862 | 281.177 | 121.565 |
|---|---|---|---|
| Amostras analise | Amostras Descartadas | Amostras Negativas | AmostrasPositivas |

Média Nacional :
870 pessoas testadas a cada 100.000 hab

**Testes de COVID-19 RT-PCR realizados por 100.000 habitantes**

**Série histórica da amostras por resultado semana ano**

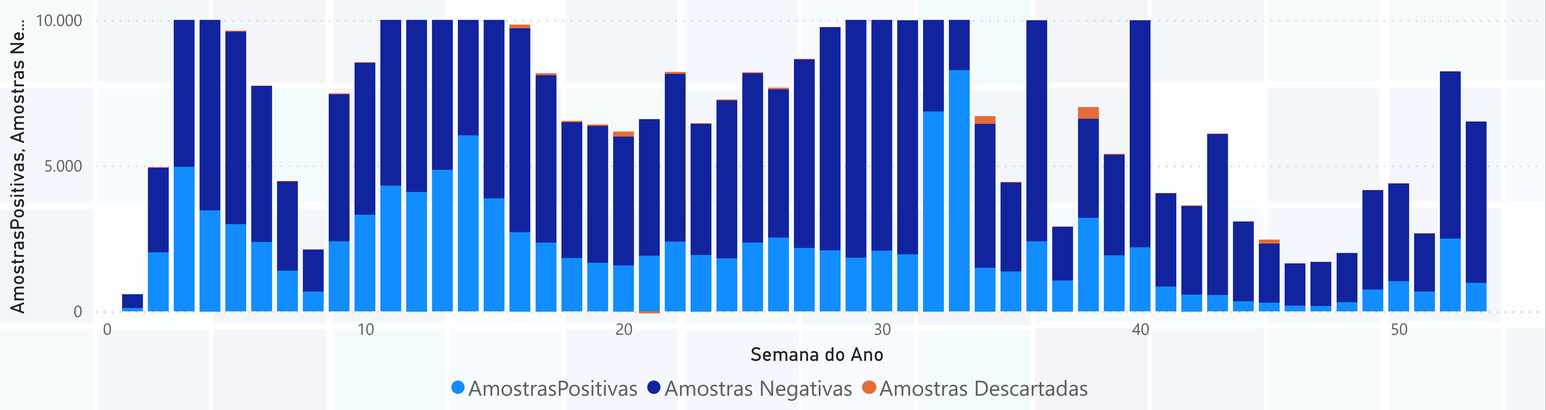


**Testes de COVID-19 RT-PCR realizados por 100.000 habitantes por semana**

| Início da Semana | Semana do Ano | Proporção de RT/PCR 100 mil hab |
|---|---|---|
| | | 317,61 |
| domingo, 27 de dezembro de 2020 | 1 | 11,54 |
| domingo, 3 de janeiro de 2021 | 2 | 159,82 |
| domingo, 10 de janeiro de 2021 | 3 | 308,00 |
| domingo, 17 de janeiro de 2021 | 4 | 307,94 |
| domingo, 24 de janeiro de 2021 | 5 | 272,41 |
| domingo, 31 de janeiro de 2021 | 6 | 231,31 |
| domingo, 7 de fevereiro de 2021 | 7 | 127,68 |
| domingo, 14 de fevereiro de 2021 | 8 | 63,71 |
| domingo, 21 de fevereiro de 2021 | 9 | 217,42 |
| domingo, 28 de fevereiro de 2021 | 10 | 261,88 |
| domingo, 7 de março de 2021 | 11 | 343,64 |
| domingo, 14 de março de 2021 | 12 | 291,29 |
| domingo, 21 de março de 2021 | 13 | 453,10 |
| domingo, 29 de março de 2020 | 14 | 21,52 |
| domingo, 28 de março de 2021 | 14 | 457,34 |
| domingo, 5 de abril de 2020 | 15 | 10,76 |
| domingo, 4 de abril de 2021 | 15 | 348,23 |
| domingo, 12 de abril de 2020 | 16 | 10,91 |
| domingo, 11 de abril de 2021 | 16 | 264,23 |
| domingo, 19 de abril de 2020 | 17 | 11,14 |
| domingo, 18 de abril de 2021 | 17 | 205,57 |
| domingo, 26 de abril de 2020 | 18 | 7,66 |
| domingo, 25 de abril de 2021 | 18 | 175,03 |
| domingo, 3 de maio de 2020 | 19 | 18,05 |
| domingo, 2 de maio de 2021 | 19 | 167,03 |
| domingo, 10 de maio de 2020 | 20 | 30,36 |
| **Total** | | **11.640,35** |

Fonte: LACEN MT

## Distribuição de testes rápidos - SES MT

Total geral de testes PCR & IGG/IGM: 1.227.965

População do estado: 3.484.466

Proporção de testes PCR & IGG/IGM por 100 mil hab: 35.241,12

Testes RT-PCR Laboratórios Privados: 191.261

Total de testes distribuidos: 631.100

Proporção de testes distribuidos por mil hab: 181,12

Testes distribuidos em serviços de gestão estadual: 261.695

**Total de testes rápidos distribuídos por meso e microregião**

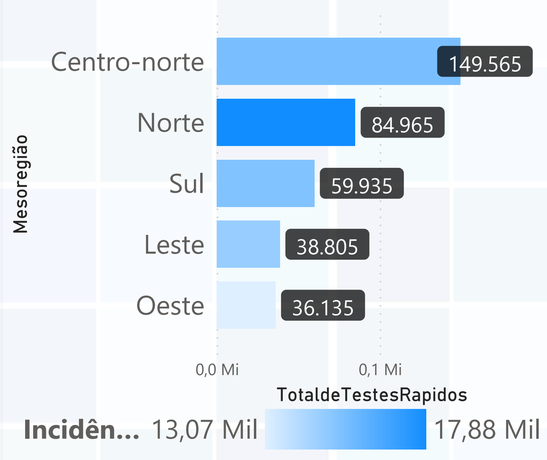


**Atenção !**
As informações relativas a distribuição dos testes rápidos aos municípios e serviços sob gestão do estado de Mato Grosso. Não está presente nestas informações o uso dos mesmos.

**Proporção e total de testes rápidos distribuidos por municipio**

| Municípios | População | Proporção por mil hab | Testes distribuidos |
|---|---|---|---|
| Vila Rica | 26.037 | 108,50 | 2.825 |
| Vila Bela da Santíssima Trindade | 16.128 | 111,30 | 1.795 |
| Vera | 11.309 | 110,53 | 1.250 |
| Várzea Grande | 284.971 | 110,06 | 31.365 |
| Vale de São Domingos | 3.127 | 126,32 | 395 |
| União do Sul | 3.525 | 119,15 | 420 |
| Torixoréu | 3.609 | 127,46 | 460 |
| Tesouro | 3.805 | 127,46 | 485 |
| Terra Nova do Norte | 9.667 | 124,65 | 1.205 |
| Tapurah | 13.705 | 107,62 | 1.475 |
| Tangará da Serra | 103.750 | 108,39 | 11.245 |
| Tabaporã | 9.489 | 115,92 | 1.100 |
| Sorriso | 90.313 | 106,46 | 9.615 |
| Sinop | 142.996 | 109,72 | 15.690 |
| Serra Nova | 1.650 | 127,27 | 210 |
| **Total** | **3.484.466** | **106,01** | **369.405** |

**Exames RT-PCR realizados por Laboratórios Privados**

| Município de localização | Laboratório | Total de Exames RT-PCR Realizado | % testes positivos |
|---|---|---|---|
| Cuiabá | Carlos Chagas Cuiabá | 42.501 | 29,74% |
| Cuiabá | Cedic Cedilab | 27.644 | 28,65% |
| Cuiabá | Inac Instituto De Análises Clínicas | 16.097 | 13,62% |
| Cuiabá | Hemaclin | 12.298 | 23,12% |
| Cuiabá | Exame Diagnóstico Laboratorial Ltda - Anexo Hosp. Amecor | 11.798 | 40,64% |
| Sinop | Santa Mônica | 6.748 | 36,57% |
| Cuiabá | Clinilab | 5.493 | 14,29% |
| Cuiabá | Exame - Anexo Hospital São Matheus | 5.025 | 36,60% |
| Sinop | Oswaldo Cruz | 4.712 | 35,51% |
| Cuiabá | Ifmt Campus Cuiabá Bela Vista | 4.666 | 50,69% |
| Rondonópolis | Unimed Laboratório | 4.191 | 33,19% |
| Cáceres | São Matheus | 3.935 | 100,13% |
| Lucas Do Rio Verde | Exame Análises Clínicas | 3.866 | 25,61% |
| Cuiabá | Santa Rosa | 3.797 | 35,71% |
| Várzea Grande | Pro-Exame - Anexo Hospital Santa Rita | 3.635 | 31,91% |
| Tangará Da Serra | Doyon Medicina Laboratorial - Instituto Diagnostico Em | 3.590 | 40,31% |

SES - MT
Secretaria de Estado de Saúde de Mato Grosso

# Painel de ações governamentais

Página anterior

Atualizado em: 09/11/2021 14:35:45

Equipe

Próxima página

## Doações recebidas no apoio ao enfretamento à COVID-19 - SES MT

Total de itens recebidos por doação

**2.197.189**

Valor total estimados de itens doados

**$22.104.732,34**

### Total de itens doados por tipo dos itens

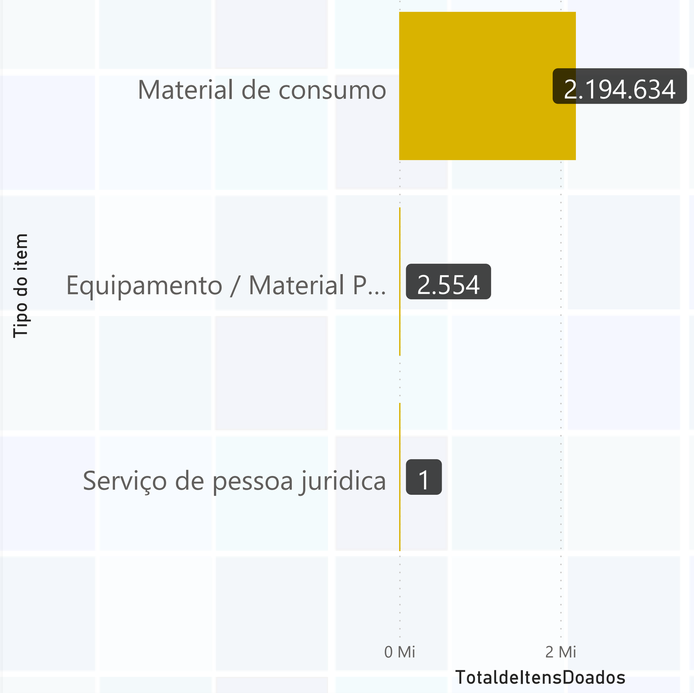


### Total de itens doados por natureza do doa...

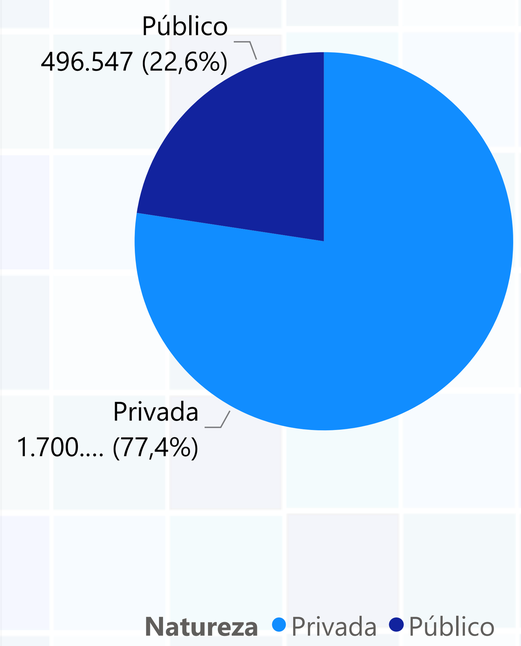


### Lista de doadores

| Nome do Doador / Empresa | Qde Itens doados | ValorTotal |
|---|---|---|
| Todos Pela Saúde Recebidos (Itaú) | 1.203.180 | $5.477.889,60 |
| Ampa/Ima | 479.792 | $0,00 |
| John Deere | 200.000 | $5.236.000,00 |
| Jbs S/A | 100.228 | $4.645.492,66 |
| Itaú | 100.010 | $1.607.000,00 |
| Copagaz | 52.000 | $214.955,00 |
| Ambev | 14.994 | $39.284,28 |
| Secretaria De Fazenda | 10.000 | $0,00 |
| Albert Einstein | 6.388 | $152.583,40 |
| Rotary Club De Alta Floresta | 5.803 | $27.971,26 |
| Lions Clube De Sorriso | 5.700 | $7.044,00 |
| Indea | 2.685 | $0,00 |
| Prefeito De Paranaíta Tony Rufatto | 1.552 | $0,00 |
| Ifmt | 1.550 | $4.560,00 |
| Sindicato Do Tce | 1.314 | $0,00 |
| Acgo Do Brasil Soluções Agrícolas | 1.050 | $5.555,00 |
| Janaina Riva | 1.014 | $1.346,60 |
| **Total** | **2.197.189** | **$22.104.732,34** |

### Valor total estimado de doações por tipo dos itens

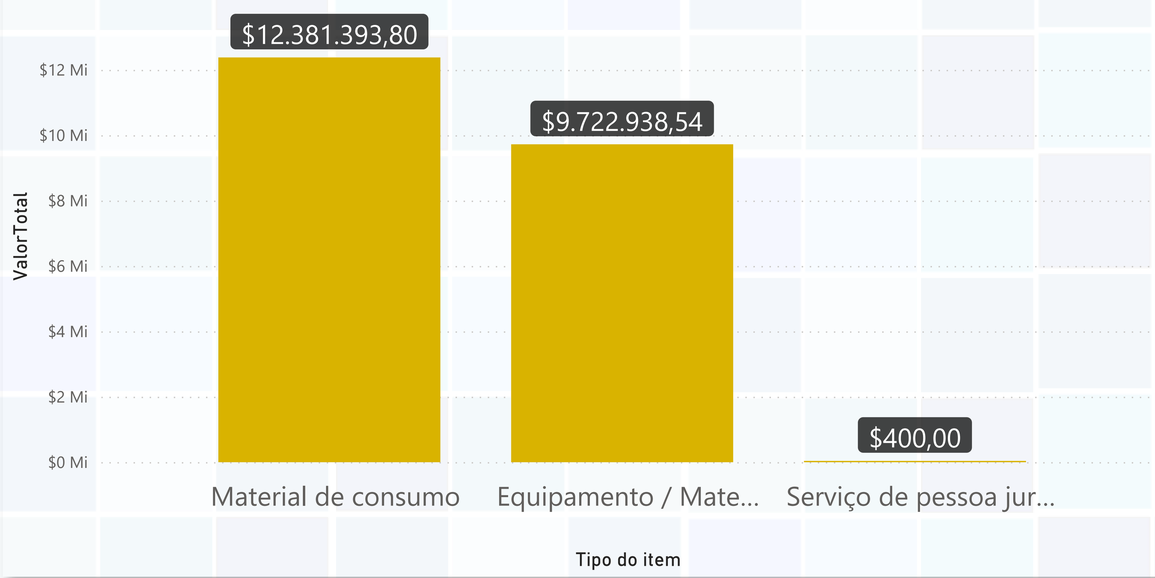


### Lista de itens doados

| Descrição do Item Recebido | Unidade de Medida | Qde Itens doados | ValorTotal |
|---|---|---|---|
| Máscara Cirúrgica Descartável | Unidade | 553.360 | $334.563,40 |
| Máscara De Tecido | Unidade | 400.040 | $936.093,60 |
| Avental Descar. Manga Longa- Tam. Único | Unidade | 373.300 | $4.068.970,00 |
| Touca Em Tnt | Unidade | 321.000 | $660.670,00 |
| Teste Rápido Covid-19 – Igm E Igg | Unidade | 110.000 | $0,00 |
| Luva De Procedimento Tam P | Unidade | 100.000 | $57.000,00 |
| Luva De Procedimento - P | Unidade | 92.500 | $1.549.500,00 |
| Luva De Procedimento -M | Unidade | 51.400 | $1.549.500,00 |
| Luva De Procedimento - G | Unidade | 50.600 | $1.549.500,00 |
| Máscara N95/Pff2 | Unidade | 42.000 | $344.890,00 |
| Luva De Procedimento- Pp | Unidade | 37.000 | $0,00 |
| Alcool Gel 70% 190G | Unidade | 14.994 | $39.284,28 |
| Protetor Facial | Unidade | 12.172 | $7.981,20 |
| **Total** | | **2.197.189** | **$22.104.732,34** |

### Quantidade de itens doados por mês e tipo de item

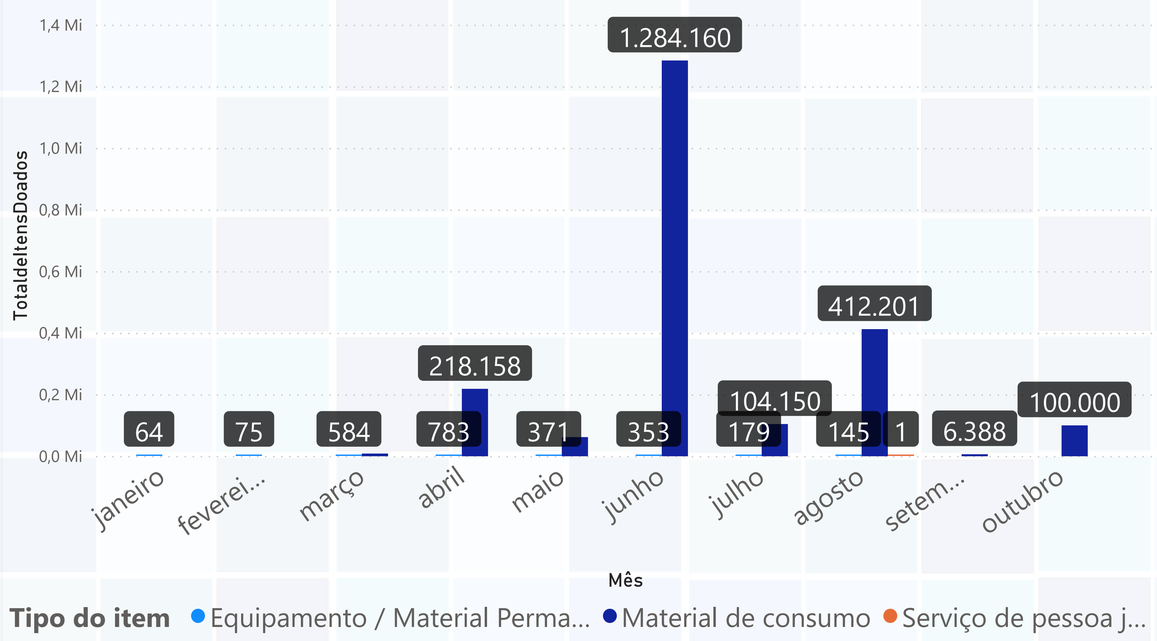


### Quantidade de itens doados por mês e tipo de item

| Data Completa | Equipamento / Material Permanente | Material de consumo | Serviço de pessoa juridica | **Total** |
|---|---|---|---|---|
| segunda-feira, 13 de janeiro de 2020 | 1 | | | **1** |
| segunda-feira, 20 de janeiro de 2020 | 1 | | | **1** |
| quinta-feira, 23 de janeiro de 2020 | 2 | | | **2** |
| segunda-feira, 27 de janeiro de 2020 | 59 | | | **59** |
| terça-feira, 28 de janeiro de 2020 | 1 | | | **1** |
| segunda-feira, 3 de fevereiro de 2020 | 52 | | | **52** |
| terça-feira, 4 de fevereiro de 2020 | 1 | | | **1** |
| quarta-feira, 26 de fevereiro de 2020 | 1 | | | **1** |
| quinta-feira, 27 de fevereiro de 2020 | 21 | | | **21** |
| segunda-feira, 9 de março de 2020 | 76 | | | **76** |
| quarta-feira, 18 de março de 2020 | 4 | | | **4** |
| sábado, 21 de março de 2020 | | 254 | | **254** |
| domingo, 22 de março de 2020 | 40 | | | **40** |
| segunda-feira, 23 de março de 2020 | 3 | 5.436 | | **5.439** |
| terça-feira, 24 de março de 2020 | | 1.200 | | **1.200** |
| quarta-feira, 25 de março de 2020 | 12 | 165 | | **177** |
| **Total** | **2.554** | **2.194.634** | **1** | **2.197.189** |

### Doações por Região beneficiada

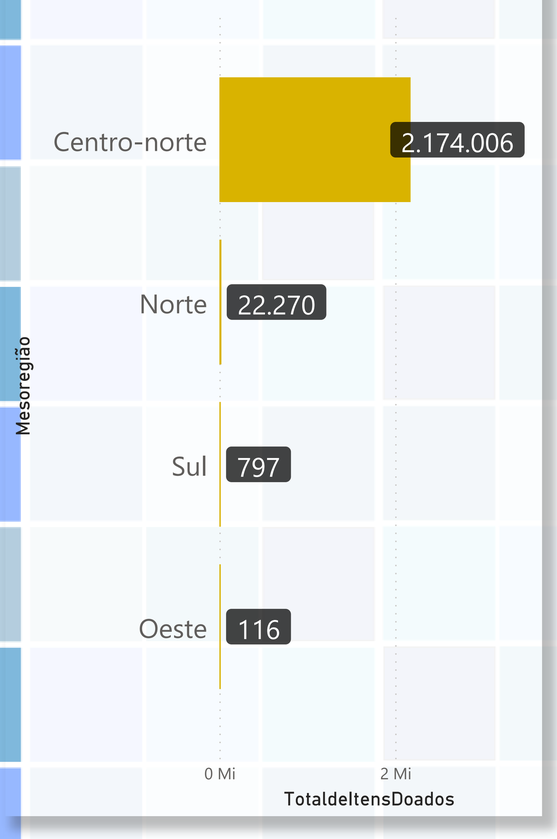


### Doações por municipio beneficiado

| Municípios | População | Qde Itens doados | Valor Estimado Total |
|---|---|---|---|
| Cuiabá | 612.547 | 2.174.004 | $16.551.047,32 |
| Cáceres | 94.376 | 116 | $1.900.007,76 |
| Rondonópolis | 232.491 | 797 | $1.181.412,50 |
| Alta Floresta | 51.782 | 11.216 | $793.900,66 |
| Sinop | 142.996 | 472 | $743.300,71 |
| Colíder | 33.438 | 252 | $595.307,24 |
| Sorriso | 90.313 | 10.330 | $334.456,15 |
| Várzea Grande | 284.971 | 2 | $5.300,00 |
| **Total** | **1.542.914** | **2.197.189** | **$22.104.732,34** |

### Distribuição de doações por municipio beneficiado

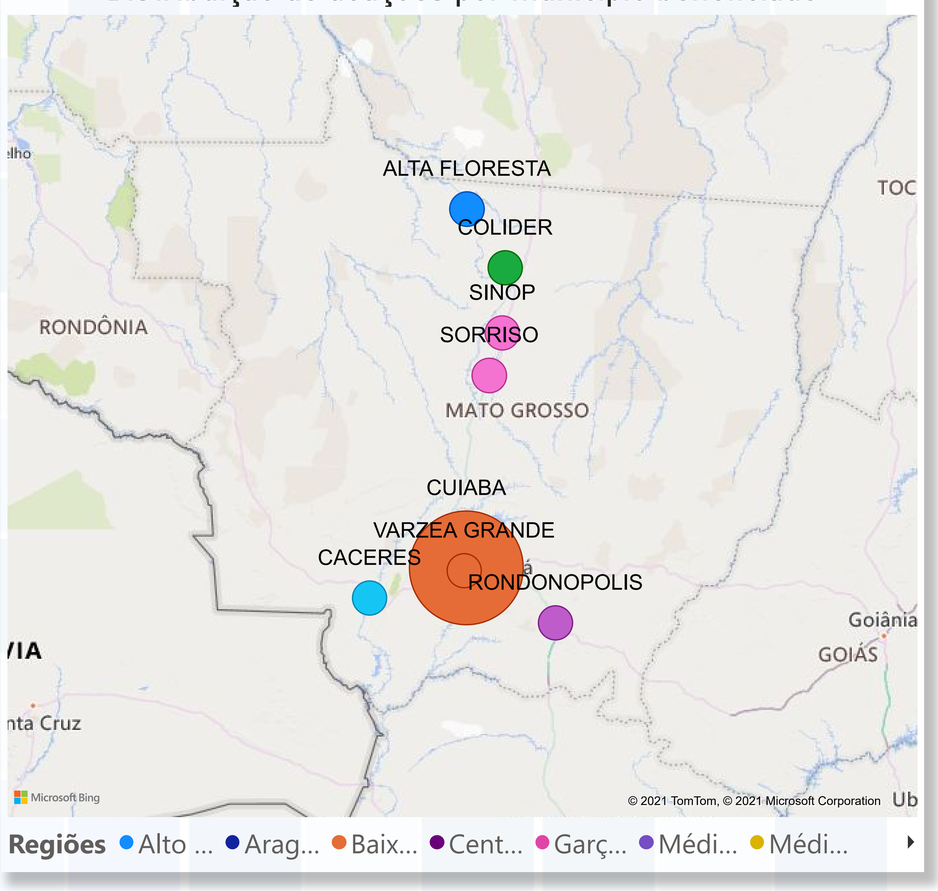

Governo de Mato Grosso

# Painel Dinâmico Epidemiológico COVID-19 em Mato Grosso

Página anterior

Atualizado em: 09/11/2021 14:35:45

## Filtros

Filtro - Ano: Todos

Nome_Região: Todos

Filtro - Municipio: Todos

Comorbidade: Selecionar tudo; Não; Sim

Gestante: Selecionar tudo; (Em branco); Não; Sim

Limpar Filtros

Filtro de Data: 01/01/2020 – 09/11/2021

## Boletim epidemiológico dos casos confirmados de COVID-19 por data de notificação da região (todas de Mato Grosso) do Municipio de (todos) por comorbidade (nenhuma) gestante (não se aplica) em 2020 - 2021

| 545.781 | 15.663,26 | 393,43 | 2,51% |
|---|---|---|---|
| Casos Notificados | Incidência por 100 mil Habitantes | Mortalidade por 100 mil Habitantes | Taxa de Letalidade dos casos confirmados |

### Curva de Casos notificados de COVID-19 por data de notificação em Mato Grosso 2020 2021

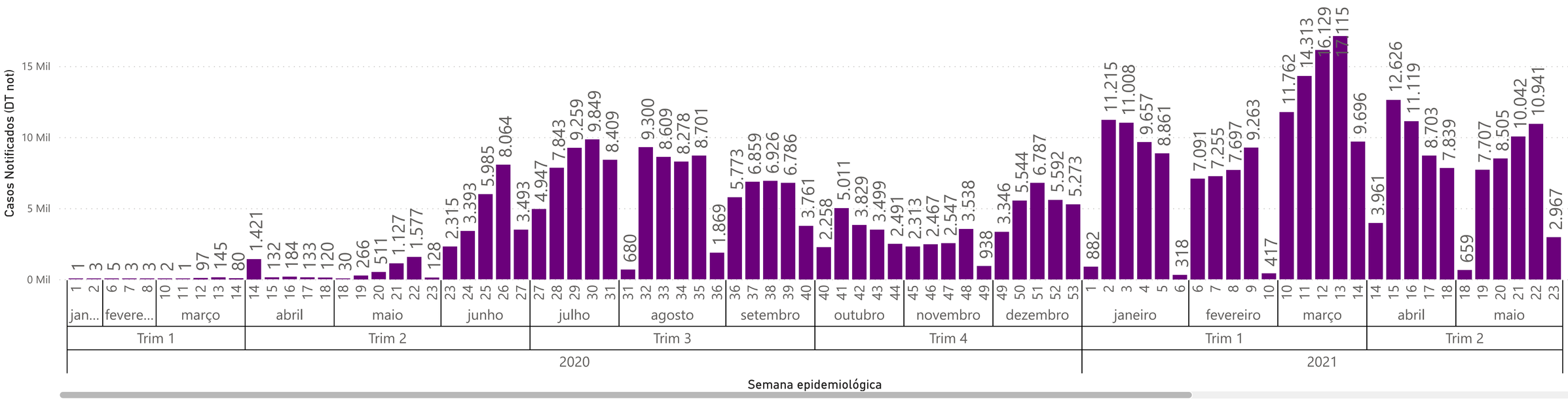


### Casos notificados por fx etária

| Ano | 2020 | | 2021 | | Total | |
|---|---|---|---|---|---|---|
| FxEtária | n | % | n | % | n | % |
| < 5 anos | 4.269 | 2,22% | 9.397 | 2,66% | **13.666** | **2,50%** |
| 06 a 10 anos | 2.633 | 1,37% | 7.146 | 2,02% | **9.779** | **1,79%** |
| 11 a 20 anos | 14.397 | 7,48% | 33.682 | 9,53% | **48.079** | **8,81%** |
| 21 a 30 anos | 40.697 | 21,14% | 69.721 | 19,74% | **110.418** | **20,23%** |
| 31 a 40 anos | 47.558 | 24,71% | 80.268 | 22,72% | **127.826** | **23,42%** |
| 41 a 50 anos | 36.029 | 18,72% | 66.355 | 18,78% | **102.384** | **18,76%** |
| 51 a 60 anos | 24.572 | 12,76% | 46.496 | 13,16% | **71.068** | **13,02%** |
| 61 a 70 anos | 13.398 | 6,96% | 24.793 | 7,02% | **38.191** | **7,00%** |
| 71 a 80 anos | 6.128 | 3,18% | 10.963 | 3,10% | **17.091** | **3,13%** |
| 80 anos ou mais | 2.820 | 1,46% | 4.450 | 1,26% | **7.270** | **1,33%** |
| **Total** | **192.501** | **100,00%** | **353.280** | **100,00%** | **545.781** | **100,00%** |

### Casos notificados por grupo etário

| Ano | 2020 | | 2021 | | Total | |
|---|---|---|---|---|---|---|
| Grupos etários | n | % | n | % | n | % |
| 1- Infância (0 a 10 anos) | 6.902 | 3,59% | 16.543 | 4,68% | **23.445** | **4,30%** |
| 2- Adolecência (11 a 20 anos) | 14.397 | 7,48% | 33.682 | 9,53% | **48.079** | **8,81%** |
| 3 - Adulto Jovem (21 a 40 anos) | 88.255 | 45,85% | 149.989 | 42,46% | **238.244** | **43,65%** |
| 4- Adulto (41 a 60 anos) | 60.601 | 31,48% | 112.851 | 31,94% | **173.452** | **31,78%** |
| 5- Idosos (61 a 70 anos) | 13.398 | 6,96% | 24.793 | 7,02% | **38.191** | **7,00%** |
| 6 - Muito Idoso (71 a mais ) | 8.948 | 4,65% | 15.422 | 4,37% | **24.370** | **4,47%** |
| **Total** | **192.501** | **100,00%** | **353.280** | **100,00%** | **545.781** | **100,00%** |

### Casos notificados por raça

| Ano | 2020 | | 2021 | | Total | |
|---|---|---|---|---|---|---|
| Raça | n | % | n | % | n | % |
| Amarela | 4.690 | 2,44% | 4.217 | 1,19% | **8.907** | **1,63%** |
| Branca | 52.433 | 27,24% | 82.671 | 23,40% | **135.104** | **24,75%** |
| Indígena | 2.615 | 1,36% | 837 | 0,24% | **3.452** | **0,63%** |
| Não Informado | 21.909 | 11,38% | 43.578 | 12,34% | **65.487** | **12,00%** |
| Negra (Parda/Preta) | 110.854 | 57,59% | 221.977 | 62,83% | **332.831** | **60,98%** |
| **Total** | **192.501** | **100,00%** | **353.280** | **100,00%** | **545.781** | **100,00%** |

### Casos notificados por grupo etário e sexo

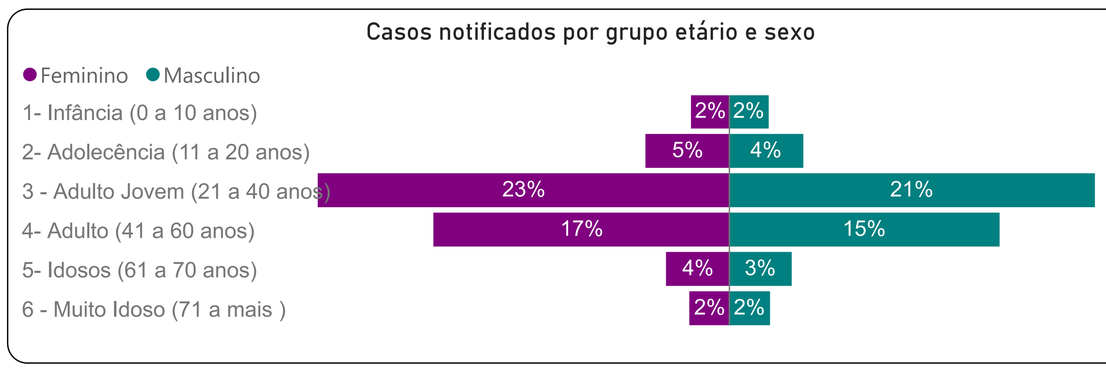


### Casos notificados por situação clínica

| Ano | 2020 | | 2021 | | Total | |
|---|---|---|---|---|---|---|
| Situação Clínica Atual | n | % | n | % | n | % |
| Em Monitoramento | 67 | 0,03% | 1.536 | 0,43% | **1.603** | **0,29%** |
| Óbito | 4.699 | 2,44% | 9.010 | 2,55% | **13.709** | **2,51%** |
| Óbito por Outras Causas | 18 | 0,01% | 72 | 0,02% | **90** | **0,02%** |
| Recuperado | 187.717 | 97,51% | 342.662 | 96,99% | **530.379** | **97,18%** |
| **Total** | **192.501** | **100,00%** | **353.280** | **100,00%** | **545.781** | **100,00%** |

### Casos notificados por profissional de saúde

| Ano | 2020 | | 2021 | | Total | |
|---|---|---|---|---|---|---|
| Profissional Saúde | n | % | n | % | n | % |
| Não | 179.752 | 93,38% | 347.468 | 98,35% | **527.220** | **96,60%** |
| Não informado | 4.433 | 2,30% | | | **4.433** | **0,81%** |
| Sim | 8.316 | 4,32% | 5.812 | 1,65% | **14.128** | **2,59%** |
| **Total** | **192.501** | **100,00%** | **353.280** | **100,00%** | **545.781** | **100,00%** |

### Casos notificados por tipo de teste

| Ano | 2020 | | 2021 | | Total | |
|---|---|---|---|---|---|---|
| TipoTeste | n | % | n | % | n | % |
| | 15.738 | 8,18% | 16.348 | 4,63% | **32.086** | **5,88%** |
| CLIA - quimioluminescência | 1.718 | 0,89% | 2.051 | 0,58% | **3.769** | **0,69%** |
| ECLIA - eletroquimioluminescência | 2.006 | 1,04% | 1.894 | 0,54% | **3.900** | **0,71%** |
| ELISA IgM | 2.281 | 1,18% | 1.203 | 0,34% | **3.484** | **0,64%** |
| FIA - Imunofluorescência | 5.305 | 2,76% | 6.304 | 1,78% | **11.609** | **2,13%** |
| RT-PCR | 71.933 | 37,37% | 116.023 | 32,84% | **187.956** | **34,44%** |
| Teste rápido | 87.127 | 45,26% | 53.386 | 15,11% | **140.513** | **25,75%** |
| Teste Rápido (Swab Nasal) - Pesquisa Antígeno COVID19 | 6.153 | 3,20% | 150.558 | 42,62% | **156.711** | **28,71%** |
| Teste Rápido Anticorpo | 240 | 0,12% | 5.513 | 1,56% | **5.753** | **1,05%** |
| **Total** | **192.501** | **100,00%** | **353.280** | **100,00%** | **545.781** | **100,00%** |

### Casos notificados por fechamento de caso

| Ano | 2020 | | 2021 | | Total | |
|---|---|---|---|---|---|---|
| Fechamento de Caso | n | % | n | % | n | % |
| Confirmado Clínico | 7.391 | 3,84% | 13.227 | 3,74% | **20.618** | **3,78%** |
| Confirmado Clínico - Imagem | 1.833 | 0,95% | 3.604 | 1,02% | **5.437** | **1,00%** |
| Confirmado Laboratorial | 175.605 | 91,22% | 324.967 | 91,99% | **500.572** | **91,72%** |
| Confirmado Vínculo Epidemiológico | 7.672 | 3,99% | 11.482 | 3,25% | **19.154** | **3,51%** |
| **Total** | **192.501** | **100,00%** | **353.280** | **100,00%** | **545.781** | **100,00%** |

IncidenciaIndicasus e iNCIDENCIA 2021 por Ano

9,91 Mil

Meta: 9,91 Mil (+0%)

Governo de Mato Grosso

# Ranking de aplicação de Vacinas contra COVID - 19

Equipe

Atualizado em 09/11/2021 10:04:06

Filtro por região: Todos

Filtro por minicípio: Todos

### Atenção

A composição de distribuição de doses realizadas pelas resoluções CIB são oriundas da soma da primeira e segunda dose e doses únicas **5.227.026 e** dos arrendodamentos técnicos **35.882,00** nescessários para ajuste volumétricos dos diferentes frascos disponibilizados pelo ministério da saúde. Tais frascos variam de 5ml ou 10ml, portanto não pode-se precisar com exatidão se foram 1ª ou 2ª dose, portanto não foram utilizadas para análise do Rank de aplicação de vacinas.

### Observação:

As vacinas da Janssen, por serem dose única, foram contabilizadas no Rank de 2ª Dose e no percentual total de doses aplicadas. Correspondendo a **90.967** doses aplicadas.

As Resoluções e Remessas de vacinas consideradas para o cálculo do ranking são: **Resolução 35 Ad Referendum - Remessa 1** até a **Resolução 128 Ad Referendum - Remessa 59**

| CORES | LEGENDA |
|---|---|
| | Menor ou igual a 25% de doses aplicadas |
| | Entre menor ou igual a 50% e maior que 25 % de doses aplicadas |
| | Entre menor ou igual a 75 % e maior que 50 % de doses aplicadas |
| | Maior que 75% de doses aplicadas |

**Indicadores deste painel**

1. **% doses aplicadas**: Corresponde aos vacinados em território municipal independente da instituição executora da vacinação dividido pelo total de doses distribuídas por resolução CIB ao território.

**Fórmula**

$$\frac{\text{Número de vacinados no território municipal(independente do executor da vacinação)}}{\text{Total de doses distribuidas por resolução CIB}} \times 100$$

2. **Cobertura vacinal em percentual :** Número de vacinados com 2ª doses (considerado como imunizado) residente no território municipal dividido pela população de residentes neste município expresso em percentual

**Fórmula**

$$\frac{\text{Número de residentes vacinados (independente do executor da vacinação)}}{\text{População residente estimada pelo TCU 2020}} \times 100$$

**OBSERVAÇÃO**

1 - As doses destinadas para a população indígena aldeada são acrescidas nos municípios de destino, onde os diferentes Distritos Sanitários Indígenas (DSEIs) possuem sede ou atendem. Portanto, pode haver divergência para os municípios que receberam essas doses, já que a aplicação e o registro de vacinação da população indígena é feito pelos DSEIs de cada região em outro município. Este é o caso dos municípios de Gaúcha do Norte, Colíder, Aripuanã, Juína e General Carneiro, que passaram de 100% de aplicação na 1ª dose, tendo em vista o registro das aplicações dos indígenas.

ATENÇÃO!

2 - A utilização das segundas doses como primeira dose pode comprometer o esquema vacinal da população do município, considerando a irregularidade no fornecimento pelo Ministério da Saúde.

3 - O DSEI Vilhena retirou as respectivas doses nos Escritórios Regionais de Saúde (ERS) de Pontes e Lacerda e de Juína.

4 - Caso ocorra alguma divergência entre os dados deste painel, a gestão municipal deverá oficializar e encaminhar a situação para o Escritório Regional de Saúde (ERS) de sua abrangência.

| DSEI | BD 1ª Dose Distribuida SÓ para Povos Indígenas vivendo em Terras Indígenas | BD 2ª Dose Distribuida SÓ para Povos Indígenas vivendo em Terras Indígenas |
|---|---|---|
| Araguaia | 2.919,00 | 2.919,00 |
| Cuiabá | 6.004,00 | 6.004,00 |
| Kaiapó | 3.792,00 | 3.792,00 |
| Porto Velho | 5,00 | 5,00 |
| Vilhena | 1.299,00 | 1.299,00 |
| Xavante | 10.442,00 | 10.442,00 |
| Xingu | 4.297,00 | 4.297,00 |
| **Total** | **28.758,00** | **28.758,00** |

| Destino | Doses devolvidas ao Estoque Estratégico |
|---|---|
| DSEI Cuiabá | 840 |
| DSEI Kayapó MT | 2556 |
| **Total** | **3396** |

## % doses aplicadas - 1ªDose

| Rank 1 dose | Municípios | 1ª Dose Distribuida | 1ª Dose Aplicadas | % 1ª Doses Aplicadas |
|---|---|---|---|---|
| 1 | General Carneiro | 3.243 | 4.169 | 128,6% |
| 2 | Campinápolis | 7.134 | 8.753 | 122,7% |
| 3 | Torixoréu | 2.852 | 3.387 | 118,8% |
| 4 | Gaúcha do Norte | 4.707 | 5.573 | 118,4% |
| 5 | Planalto da Serra | 1.860 | 2.160 | 116,1% |
| 6 | Itaúba | 3.129 | 3.543 | 113,2% |
| 7 | Cocalinho | 4.427 | 4.819 | 108,9% |
| 8 | Santa Rita do Trivelato | 2.794 | 3.008 | 107,7% |
| 9 | Glória D'Oeste | 2.215 | 2.361 | 106,6% |
| 10 | Diamantino | 16.855 | 17.921 | 106,3% |
| 11 | Paranaíta | 8.024 | 8.528 | 106,3% |
| 12 | Nova Brasilândia | 2.954 | 3.107 | 105,2% |
| 13 | Ponte Branca | 1.415 | 1.485 | 105,0% |
| 14 | Primavera do Leste | 52.149 | 54.520 | 104,5% |
| 15 | Salto do Céu | 2.679 | 2.788 | 104,1% |
| 16 | Tesouro | 2.370 | 2.458 | 103,7% |
| 17 | Campos de Júlio | 5.493 | 5.688 | 103,6% |
| 18 | Ipiranga do Norte | 4.934 | 5.099 | 103,4% |
| 19 | Nova Ubiratã | 7.968 | 8.234 | 103,3% |
| 20 | Chapada dos Guimarães | 14.723 | 15.211 | 103,3% |
| 21 | Querência | 14.210 | 14.548 | 102,4% |
| 22 | Água Boa | 18.984 | 19.431 | 102,4% |
| 23 | Nova Xavantina | 15.701 | 15.986 | 101,8% |
| 24 | Santo Afonso | 2.338 | 2.373 | 101,5% |
| 25 | Campo Verde | 34.984 | 35.481 | 101,4% |
| 26 | Bom Jesus do Araguaia | 4.141 | 4.189 | 101,2% |
| 27 | Pontal do Araguaia | 4.145 | 4.175 | 100,7% |
| 28 | Curvelândia | 4.108 | 4.135 | 100,7% |
| 29 | Conquista D'Oeste | 2.622 | 2.624 | 100,1% |
| 30 | Nortelândia | 4.528 | 4.527 | 100,0% |
| 31 | Juscimeira | 8.199 | 8.180 | 99,8% |
| 32 | Dom Aquino | 5.881 | 5.862 | 99,7% |
| 33 | Santa Cruz do Xingu | 1.786 | 1.772 | 99,2% |
| 34 | São José do Povo | 2.388 | 2.365 | 99,0% |
| 35 | Porto dos Gaúchos | 4.323 | 4.268 | 98,7% |
| 36 | São Félix do Araguaia | 10.093 | 9.954 | 98,6% |
| 37 | Lucas do Rio Verde | 51.347 | 50.499 | 98,3% |
| 38 | Poconé | 26.931 | 26.429 | 98,1% |
| 39 | Poxoréu | 12.670 | 12.375 | 97,7% |
| 40 | Alto Taquari | 7.387 | 7.208 | 97,6% |
| 41 | Guiratinga | 8.239 | 8.019 | 97,3% |
| 42 | Ribeirãozinho | 2.019 | 1.964 | 97,3% |
| 43 | Barra do Garças | 49.738 | 48.358 | 97,2% |
| 44 | Juína | 32.217 | 31.323 | 97,2% |
| 45 | Nova Mutum | 33.004 | 31.723 | 96,1% |
| 46 | Nobres | 12.144 | 11.670 | 96,1% |
| 47 | União do Sul | 2.959 | 2.843 | 96,1% |
| 48 | Terra Nova do Norte | 7.826 | 7.488 | 95,7% |
| 49 | Jauru | 6.578 | 6.287 | 95,6% |
| 50 | Nova Guarita | 3.938 | 3.737 | 94,9% |
| 51 | Colíder | 25.037 | 23.737 | 94,8% |
| 52 | Alto Garças | 9.044 | 8.542 | 94,4% |
| 53 | Apiacás | 6.142 | 5.797 | 94,4% |
| 54 | Pedra Preta | 14.134 | 13.327 | 94,3% |
| 55 | Nova Marilândia | 3.056 | 2.871 | 94,0% |
| 56 | Nova Santa Helena | 2.995 | 2.814 | 94,0% |
| 57 | Sinop | 118.417 | 110.281 | 93,1% |
| 58 | Santa Carmem | 3.426 | 3.186 | 93,0% |
| 59 | Rondonópolis | 199.545 | 185.438 | 92,9% |
| 60 | Ribeirão Cascalheira | 7.429 | 6.898 | 92,9% |
| 61 | Itanhangá | 4.609 | 4.279 | 92,8% |
| 62 | Tapurah | 9.369 | 8.688 | 92,7% |
| 63 | Alta Floresta | 39.054 | 36.078 | 92,4% |
| 64 | Sorriso | 75.072 | 69.347 | 92,4% |
| 65 | Nova Maringá | 4.877 | 4.453 | 91,3% |
| 66 | Paranatinga | 17.270 | 15.754 | 91,2% |
| 67 | Rosário Oeste | 12.916 | 11.749 | 91,0% |
| 68 | Jaciara | 22.743 | 20.686 | 91,0% |
| 69 | Vale de São Domingos | 2.295 | 2.085 | 90,9% |
| 70 | Cuiabá | 510.337 | 458.733 | 89,9% |
| 71 | Araguaiana | 3.232 | 2.889 | 89,4% |
| 72 | Acorizal | 4.672 | 4.155 | 88,9% |
| 73 | Indiavaí | 2.136 | 1.891 | 88,6% |
| 74 | Araguainha | 849 | 749 | 88,3% |
| 75 | Lambari D'Oeste | 4.267 | 3.766 | 88,3% |
| 76 | Mirassol d'Oeste | 21.049 | 18.578 | 88,3% |
| 77 | Nova Canaã do Norte | 10.271 | 9.055 | 88,2% |
| 78 | Arenápolis | 7.288 | 6.413 | 88,0% |
| 79 | Porto Alegre do Norte | 7.747 | 6.805 | 87,8% |
| 80 | São Pedro da Cipa | 3.322 | 2.905 | 87,5% |
| 81 | Carlinda | 8.068 | 7.054 | 87,4% |
| 82 | Rio Branco | 4.124 | 3.604 | 87,4% |
| 83 | Castanheira | 6.214 | 5.401 | 86,9% |
| 84 | Pontes e Lacerda | 35.100 | 30.463 | 86,8% |
| 85 | Luciara | 1.682 | 1.454 | 86,4% |
| 86 | Araputanga | 13.824 | 11.860 | 85,8% |
| 87 | Figueirópolis D'Oeste | 2.929 | 2.505 | 85,5% |
| 88 | Novo Horizonte do Norte | 2.908 | 2.484 | 85,4% |
| 89 | Barão de Melgaço | 5.853 | 4.992 | 85,3% |
| 90 | Porto Estrela | 3.362 | 2.853 | 84,9% |
| 91 | Santa Terezinha | 5.079 | 4.310 | 84,9% |
| 92 | São José do Xingu | 4.166 | 3.513 | 84,3% |
| 93 | Várzea Grande | 221.927 | 186.798 | 84,2% |
| 94 | Novo São Joaquim | 5.141 | 4.277 | 83,2% |
| 95 | Nossa Senhora do Livramento | 11.573 | 9.622 | 83,1% |
| 96 | Confresa | 24.583 | 20.186 | 82,1% |
| 97 | São José dos Quatro Marcos | 15.386 | 12.620 | 82,0% |
| 98 | Nova Nazaré | 2.463 | 2.011 | 81,6% |
| 99 | Rondolândia | 2.567 | 2.084 | 81,2% |
| 100 | Matupá | 13.581 | 11.009 | 81,1% |
| 101 | Aripuanã | 19.696 | 15.915 | 80,8% |
| 102 | Canabrava do Norte | 3.464 | 2.797 | 80,7% |
| 103 | Alto Araguaia | 14.637 | 11.817 | 80,7% |
| 104 | Marcelândia | 8.981 | 7.247 | 80,7% |
| 105 | Alto Boa Vista | 4.351 | 3.493 | 80,3% |
| 106 | Campo Novo do Parecis | 27.694 | 22.188 | 80,1% |
| 107 | Santo Antônio do Leverger | 16.581 | 13.125 | 79,2% |
| 108 | Nova Lacerda | 4.686 | 3.704 | 79,1% |
| 109 | Tangará da Serra | 85.199 | 67.213 | 78,9% |
| 110 | Barra do Bugres | 28.600 | 22.557 | 78,9% |
| 111 | Nova Bandeirantes | 9.637 | 7.591 | 78,8% |
| 112 | Itiquira | 10.819 | 8.515 | 78,7% |
| 113 | Cáceres | 77.305 | 60.704 | 78,5% |
| 114 | Brasnorte | 12.448 | 9.758 | 78,4% |
| 115 | Novo Santo Antônio | 2.077 | 1.623 | 78,1% |
| 116 | Comodoro | 15.171 | 11.784 | 77,7% |
| 117 | Santo Antônio do Leste | 3.396 | 2.611 | 76,9% |
| 118 | Guarantã do Norte | 27.060 | 20.749 | 76,7% |
| 119 | Jangada | 7.416 | 5.635 | 76,0% |
| 120 | Vila Bela da Santíssima Trindade | 13.717 | 10.270 | 74,9% |
| 121 | Nova Monte Verde | 7.232 | 5.387 | 74,5% |
| 122 | Porto Esperidião | 9.579 | 7.133 | 74,5% |
| 123 | Reserva do Cabaçal | 2.172 | 1.593 | 73,3% |
| 124 | Canarana | 18.104 | 13.253 | 73,2% |
| 125 | Serra Nova Dourada | 1.590 | 1.159 | 72,9% |
| 126 | São José do Rio Claro | 16.971 | 12.201 | 71,9% |
| 127 | Nova Olímpia | 16.410 | 11.790 | 71,8% |
| 128 | Cláudia | 9.359 | 6.702 | 71,6% |
| 129 | Alto Paraguai | 7.247 | 5.187 | 71,6% |
| 130 | Juara | 32.466 | 23.139 | 71,3% |
| 131 | Tabaporã | 8.706 | 6.116 | 70,3% |
| 132 | Peixoto de Azevedo | 28.764 | 19.954 | 69,4% |
| 133 | Sapezal | 23.912 | 16.514 | 69,1% |
| 134 | Cotriguaçu | 10.868 | 7.275 | 66,9% |
| 135 | Vera | 10.186 | 6.614 | 64,9% |
| 136 | Novo Mundo | 7.732 | 4.901 | 63,4% |
| 137 | Denise | 7.083 | 4.438 | 62,7% |
| 138 | Feliz Natal | 10.305 | 6.430 | 62,4% |
| 139 | Vila Rica | 18.068 | 10.955 | 60,6% |
| 140 | Colniza | 31.683 | 15.738 | 49,7% |
| 141 | Juruena | 13.897 | 6.460 | 46,5% |
| **80** | | **2.775.722** | **2.435.889** | **87,8%** |

## % doses aplicadas - 2ªDose

| Rank 2 dose | Municípios | 2ª Dose Distribuida | 2ª Doses Aplicadas | % 2ª Doses Aplicadas | Cobertura População Vacinável |
|---|---|---|---|---|---|
| 1 | Campinápolis | 4.890 | 6.997 | 143,10% | 66,29% |
| 2 | General Carneiro | 3.364 | 3.404 | 101,19% | 73,43% |
| 3 | Gaúcha do Norte | 3.950 | 3.994 | 101,13% | 74,04% |
| 4 | Água Boa | 15.330 | 15.265 | 99,58% | 73,86% |
| 5 | Santo Afonso | 1.926 | 1.896 | 98,47% | 79,57% |
| 6 | Nova Guarita | 3.169 | 2.991 | 94,40% | 76,13% |
| 7 | Figueirópolis D'Oeste | 2.121 | 1.988 | 93,73% | 61,25% |
| 8 | Campos de Júlio | 4.749 | 4.406 | 92,79% | 83,70% |
| 9 | Torixoréu | 2.838 | 2.614 | 92,11% | 80,90% |
| 10 | Jauru | 5.833 | 5.361 | 91,91% | 74,42% |
| 11 | Nortelândia | 3.914 | 3.514 | 89,79% | 72,01% |
| 12 | Glória D'Oeste | 2.007 | 1.799 | 89,64% | 69,07% |
| 13 | Paranaíta | 6.847 | 6.128 | 89,50% | 70,01% |
| 14 | Salto do Céu | 2.449 | 2.188 | 89,34% | 76,54% |
| 15 | Alto Taquari | 6.230 | 5.495 | 88,21% | 66,06% |
| 16 | Planalto da Serra | 1.730 | 1.504 | 86,94% | 74,62% |
| 17 | Ribeirãozinho | 1.888 | 1.641 | 86,92% | 74,06% |
| 18 | Arenápolis | 6.149 | 5.340 | 86,84% | 68,03% |
| 19 | Nova Brasilândia | 2.769 | 2.398 | 86,60% | 77,23% |
| 20 | São José do Povo | 2.339 | 2.007 | 85,81% | 61,28% |
| 21 | Santa Rita do Trivelato | 2.416 | 2.060 | 85,26% | 65,89% |
| 22 | Nova Canaã do Norte | 8.791 | 7.366 | 83,80% | 67,53% |
| 23 | Conquista D'Oeste | 2.366 | 1.972 | 83,37% | 66,35% |
| 24 | Colíder | 21.333 | 17.685 | 82,90% | 64,70% |
| 25 | Pontal do Araguaia | 3.743 | 3.082 | 82,34% | 62,48% |
| 26 | Vale de São Domingos | 2.008 | 1.620 | 80,70% | 66,65% |
| 27 | Alta Floresta | 33.511 | 27.030 | 80,66% | 63,65% |
| 28 | Porto Estrela | 2.966 | 2.389 | 80,56% | 70,63% |
| 29 | Novo Horizonte do Norte | 2.548 | 2.045 | 80,27% | 69,62% |
| 30 | Diamantino | 14.618 | 11.713 | 80,13% | 64,57% |
| 31 | Lambari D'Oeste | 3.681 | 2.949 | 80,12% | 61,27% |
| 32 | Itaúba | 2.745 | 2.196 | 80,00% | 65,77% |
| 33 | Araputanga | 11.995 | 9.514 | 79,32% | 65,99% |
| 34 | Nova Xavantina | 14.448 | 11.391 | 78,84% | 64,68% |
| 35 | Bom Jesus do Araguaia | 3.564 | 2.804 | 78,68% | 62,05% |
| 36 | Cocalinho | 4.145 | 3.248 | 78,36% | 69,36% |
| 37 | Nossa Senhora do Livramento | 10.398 | 8.062 | 77,53% | 63,70% |
| 38 | Juína | 26.912 | 20.813 | 77,34% | 63,98% |
| 39 | Dom Aquino | 5.222 | 4.036 | 77,29% | 58,64% |
| 40 | Alto Garças | 7.708 | 5.895 | 76,48% | 63,56% |
| 41 | Campo Novo do Parecis | 23.933 | 18.247 | 76,24% | 68,55% |
| 42 | Ponte Branca | 1.314 | 1.001 | 76,21% | 70,70% |
| 43 | Juscimeira | 7.838 | 5.958 | 76,01% | 64,73% |
| 44 | Guiratinga | 8.790 | 6.657 | 75,73% | 55,98% |
| 45 | Porto dos Gaúchos | 3.900 | 2.939 | 75,36% | 65,66% |
| 46 | Poconé | 24.681 | 18.532 | 75,09% | 62,40% |
| 47 | Nova Mutum | 28.052 | 21.009 | 74,89% | 58,74% |
| 48 | Curvelândia | 3.843 | 2.878 | 74,89% | 63,90% |
| 49 | Ribeirão Cascalheira | 6.264 | 4.653 | 74,29% | 56,16% |
| 50 | Jaciara | 20.594 | 15.298 | 74,29% | 68,25% |
| 51 | Alto Boa Vista | 3.555 | 2.631 | 74,02% | 58,23% |
| 52 | São José dos Quatro Marcos | 13.615 | 9.837 | 72,25% | 62,69% |
| 53 | Ipiranga do Norte | 4.020 | 2.898 | 72,10% | 56,21% |
| 54 | Pontes e Lacerda | 30.629 | 22.049 | 71,99% | 62,79% |
| 55 | Novo São Joaquim | 4.499 | 3.236 | 71,93% | 72,12% |
| 56 | Santa Carmem | 2.864 | 2.051 | 71,63% | 59,07% |
| 57 | Luciara | 1.463 | 1.043 | 71,29% | 62,35% |
| 58 | Nova Nazaré | 2.264 | 1.608 | 71,02% | 51,19% |
| 59 | Araguainha | 758 | 538 | 71,02% | 59,64% |
| 60 | Mirassol d'Oeste | 18.170 | 12.871 | 70,84% | 55,31% |
| 61 | Primavera do Leste | 45.289 | 32.075 | 70,82% | 63,79% |
| 62 | Indiavaí | 2.038 | 1.443 | 70,82% | 65,40% |
| 63 | Várzea Grande | 195.195 | 137.867 | 70,63% | 60,98% |
| 64 | Araguaiana | 2.872 | 2.020 | 70,33% | 61,82% |
| 65 | Tapurah | 8.377 | 5.883 | 70,23% | 58,99% |
| 66 | Apiacás | 5.364 | 3.758 | 70,07% | 51,07% |
| 67 | São Félix do Araguaia | 8.601 | 6.010 | 69,88% | 62,49% |
| 68 | Barra do Garças | 42.947 | 29.996 | 69,84% | 55,93% |
| 69 | Carlinda | 7.007 | 4.893 | 69,83% | 59,25% |
| 70 | Cuiabá | 453.222 | 314.078 | 69,30% | 58,63% |
| 71 | Santa Terezinha | 4.356 | 3.008 | 69,06% | 52,67% |
| 72 | Santa Cruz do Xingu | 1.528 | 1.054 | 69,00% | 52,66% |
| 73 | Nobres | 10.905 | 7.520 | 68,96% | 57,45% |
| 74 | Rondolândia | 2.218 | 1.529 | 68,94% | 53,55% |
| 75 | Terra Nova do Norte | 6.773 | 4.665 | 68,88% | 57,30% |
| 76 | Barra do Bugres | 25.059 | 17.252 | 68,85% | 63,41% |
| 77 | Acorizal | 4.858 | 3.287 | 67,66% | 67,18% |
| 78 | Tesouro | 2.833 | 1.912 | 67,50% | 59,99% |
| 79 | Lucas do Rio Verde | 43.507 | 29.247 | 67,22% | 54,56% |
| 80 | Rio Branco | 3.678 | 2.468 | 67,11% | 54,76% |
| 81 | Chapada dos Guimarães | 14.333 | 9.553 | 66,65% | 59,09% |
| 82 | Barão de Melgaço | 5.424 | 3.614 | 66,63% | 56,97% |
| 83 | Porto Alegre do Norte | 6.984 | 4.649 | 66,57% | 54,07% |
| 84 | Alto Araguaia | 12.513 | 8.274 | 66,12% | 54,97% |
| 85 | Paranatinga | 15.512 | 10.203 | 65,77% | 58,88% |
| 86 | Nova Ubiratã | 6.761 | 4.446 | 65,76% | 53,86% |
| 87 | Itanhangá | 4.012 | 2.636 | 65,70% | 53,23% |
| 88 | Poxoréu | 11.817 | 7.752 | 65,60% | 58,91% |
| 89 | Nova Maringá | 4.319 | 2.829 | 65,50% | 50,99% |
| 90 | Sinop | 100.995 | 65.959 | 65,31% | 56,52% |
| 91 | Campo Verde | 31.580 | 20.438 | 64,72% | 57,09% |
| 92 | Tangará da Serra | 75.116 | 48.375 | 64,40% | 59,84% |
| 93 | Cáceres | 66.884 | 42.762 | 63,93% | 55,13% |
| 94 | Serra Nova Dourada | 1.490 | 948 | 63,62% | 71,00% |
| 95 | Cláudia | 7.568 | 4.803 | 63,47% | 51,02% |
| 96 | Querência | 12.296 | 7.793 | 63,38% | 59,63% |
| 97 | Rosário Oeste | 11.170 | 6.971 | 62,41% | 51,36% |
| 98 | Sorriso | 65.109 | 40.475 | 62,17% | 56,54% |
| 99 | Rondonópolis | 180.329 | 110.830 | 61,46% | 56,03% |
| 100 | Nova Santa Helena | 2.496 | 1.522 | 60,98% | 57,57% |
| 101 | Castanheira | 5.387 | 3.262 | 60,55% | 47,99% |
| 102 | Novo Santo Antônio | 1.783 | 1.078 | 60,46% | 52,93% |
| 103 | Aripuanã | 15.024 | 9.027 | 60,09% | 56,13% |
| 104 | União do Sul | 2.654 | 1.590 | 59,91% | 54,07% |
| 105 | Nova Lacerda | 4.123 | 2.454 | 59,53% | 52,91% |
| 106 | Marcelândia | 7.521 | 4.449 | 59,15% | 49,89% |
| 107 | Canabrava do Norte | 3.237 | 1.906 | 58,88% | 57,03% |
| 108 | Comodoro | 13.183 | 7.757 | 58,84% | 49,93% |
| 109 | Nova Olímpia | 15.010 | 8.737 | 58,21% | 49,56% |
| 110 | Matupá | 10.959 | 6.347 | 57,92% | 49,83% |
| 111 | São Pedro da Cipa | 2.978 | 1.723 | 57,87% | 47,57% |
| 112 | Sapezal | 18.539 | 10.526 | 56,78% | 58,71% |
| 113 | Confresa | 21.624 | 12.226 | 56,54% | 53,73% |
| 114 | Itiquira | 9.366 | 5.248 | 56,03% | 54,33% |
| 115 | Novo Mundo | 7.068 | 3.946 | 55,83% | 58,57% |
| 116 | Nova Marilândia | 2.731 | 1.500 | 54,93% | 45,86% |
| 117 | Porto Esperidião | 8.567 | 4.703 | 54,90% | 52,54% |
| 118 | Denise | 5.824 | 3.193 | 54,83% | 47,47% |
| 119 | Alto Paraguai | 6.194 | 3.380 | 54,57% | 43,43% |
| 120 | Jangada | 6.733 | 3.661 | 54,38% | 48,57% |
| 121 | Peixoto de Azevedo | 24.896 | 13.373 | 53,72% | 49,83% |
| 122 | Reserva do Cabaçal | 2.391 | 1.280 | 53,53% | 53,84% |
| 123 | São José do Xingu | 3.637 | 1.935 | 53,21% | 47,95% |
| 124 | Juara | 28.195 | 14.812 | 52,53% | 54,28% |
| 125 | Guarantã do Norte | 23.952 | 12.575 | 52,50% | 46,71% |
| 126 | Canarana | 15.128 | 7.930 | 52,42% | 52,79% |
| 127 | Santo Antônio do Leverger | 14.639 | 7.569 | 51,71% | 48,90% |
| 128 | Brasnorte | 11.219 | 5.514 | 49,15% | 37,92% |
| 129 | Vera | 8.854 | 4.336 | 48,97% | 51,27% |
| 130 | Nova Bandeirantes | 8.791 | 4.222 | 48,03% | 41,31% |
| 131 | São José do Rio Claro | 15.335 | 7.200 | 46,95% | 40,34% |
| 132 | Santo Antônio do Leste | 2.952 | 1.347 | 45,63% | 38,87% |
| 133 | Vila Bela da Santíssima Trindade | 12.236 | 5.518 | 45,10% | 42,70% |
| 134 | Tabaporã | 7.397 | 3.229 | 43,66% | 50,84% |
| 135 | Feliz Natal | 9.051 | 3.885 | 42,92% | 39,28% |
| 136 | Pedra Preta | 12.465 | 5.333 | 42,78% | 38,49% |
| 137 | Cotriguaçu | 12.405 | 5.177 | 41,73% | 42,30% |
| 138 | Nova Monte Verde | 6.366 | 2.353 | 36,96% | 34,47% |
| 139 | Vila Rica | 18.922 | 6.695 | 35,38% | 39,08% |
| 140 | Juruena | 13.841 | 4.480 | 32,37% | 40,50% |
| 141 | Colniza | 31.439 | 7.346 | 23,37% | 29,32% |
| **84** | | **2.446.577** | **1.622.353** | **66,31%** | **57,59%** |

## % Total doses aplicadas (1ª e 2ª Doses)

| Rank aplicadas | Municípios | Total doses distribuídas | Doses Aplicadas (D1 + D2 + D. única) | % Todas as doses aplicadas |
|---|---|---|---|---|
| 1 | Campinápolis | 12.281 | 16.268 | 132,5% |
| 2 | General Carneiro | 6.871 | 7.937 | 115,5% |
| 3 | Gaúcha do Norte | 8.925 | 9.940 | 111,4% |
| 4 | Torixoréu | 5.956 | 6.287 | 105,6% |
| 5 | Água Boa | 34.582 | 36.125 | 104,5% |
| 6 | Santo Afonso | 4.525 | 4.687 | 103,6% |
| 7 | Paranaíta | 15.128 | 15.342 | 101,4% |
| 8 | Nova Guarita | 7.343 | 7.446 | 101,4% |
| 9 | Campos de Júlio | 10.447 | 10.341 | 99,0% |
| 10 | Diamantino | 31.722 | 31.167 | 98,3% |
| 11 | Planalto da Serra | 3.844 | 3.770 | 98,1% |
| 12 | Nortelândia | 8.716 | 8.546 | 98,0% |
| 13 | Glória D'Oeste | 4.381 | 4.288 | 97,9% |
| 14 | Itaúba | 6.158 | 5.957 | 96,7% |
| 15 | Salto do Céu | 5.332 | 5.143 | 96,5% |
| 16 | Nova Brasilândia | 5.995 | 5.776 | 96,3% |
| 17 | São José do Povo | 4.963 | 4.757 | 95,8% |
| 18 | Jauru | 12.581 | 12.045 | 95,7% |
| 19 | Pontal do Araguaia | 8.174 | 7.800 | 95,4% |
| 20 | Alto Taquari | 13.876 | 13.218 | 95,3% |
| 21 | Santa Rita do Trivelato | 5.479 | 5.202 | 94,9% |
| 22 | Cocalinho | 8.867 | 8.409 | 94,8% |
| 23 | Colíder | 46.640 | 43.921 | 94,2% |
| 24 | Nova Xavantina | 30.406 | 28.439 | 93,5% |
| 25 | Juscimeira | 16.288 | 15.186 | 93,2% |
| 26 | Conquista D'Oeste | 5.197 | 4.820 | 92,7% |
| 27 | Ipiranga do Norte | 9.211 | 8.541 | 92,7% |
| 28 | Primavera do Leste | 97.708 | 89.896 | 92,0% |
| 29 | Juína | 59.382 | 54.549 | 91,9% |
| 30 | Guiratinga | 17.286 | 15.799 | 91,4% |
| 31 | Dom Aquino | 11.389 | 10.357 | 90,9% |
| 32 | Ribeirãozinho | 4.183 | 3.803 | 90,9% |
| 33 | Bom Jesus do Araguaia | 7.967 | 7.232 | 90,8% |
| 34 | Ponte Branca | 2.982 | 2.700 | 90,5% |
| 35 | Figueirópolis D'Oeste | 5.227 | 4.729 | 90,5% |
| 36 | Arenápolis | 13.659 | 12.316 | 90,2% |
| 37 | Alto Garças | 17.026 | 15.305 | 89,9% |
| 38 | Porto dos Gaúchos | 8.487 | 7.621 | 89,8% |
| 39 | Nova Canaã do Norte | 19.345 | 17.221 | 89,0% |
| 40 | Alta Floresta | 72.832 | 64.799 | 89,0% |
| 41 | Poconé | 51.822 | 46.082 | 88,9% |
| 42 | Lucas do Rio Verde | 95.145 | 84.041 | 88,3% |
| 43 | Nova Ubiratã | 14.979 | 13.227 | 88,3% |
| 44 | Nova Mutum | 61.298 | 54.081 | 88,2% |
| 45 | Chapada dos Guimarães | 29.329 | 25.851 | 88,1% |
| 46 | Barra do Garças | 92.961 | 81.840 | 88,0% |
| 47 | São Félix do Araguaia | 18.941 | 16.631 | 87,8% |
| 48 | Curvelândia | 8.151 | 7.143 | 87,6% |
| 49 | Campo Verde | 66.849 | 58.275 | 87,2% |
| 50 | Jaciara | 43.603 | 37.868 | 86,8% |
| 51 | Tesouro | 5.437 | 4.709 | 86,6% |
| 52 | Ribeirão Cascalheira | 13.944 | 11.970 | 85,8% |
| 53 | Querência | 26.747 | 22.945 | 85,8% |
| 54 | Poxoréu | 24.752 | 21.221 | 85,7% |
| 55 | Nobres | 23.340 | 19.991 | 85,7% |
| 56 | Araputanga | 26.040 | 22.250 | 85,4% |
| 57 | Lambari D'Oeste | 8.113 | 6.919 | 85,3% |
| 58 | Vale de São Domingos | 4.503 | 3.836 | 85,2% |
| 59 | Apiacás | 11.768 | 9.999 | 85,0% |
| 60 | Porto Estrela | 6.508 | 5.522 | 84,8% |
| 61 | Sinop | 219.692 | 186.197 | 84,8% |
| 62 | Santa Carmem | 6.573 | 5.543 | 84,3% |
| 63 | Terra Nova do Norte | 14.870 | 12.482 | 83,9% |
| 64 | Cuiabá | 963.831 | 806.469 | 83,7% |
| 65 | Tapurah | 18.022 | 14.994 | 83,2% |
| 66 | Mirassol d'Oeste | 39.425 | 32.702 | 82,9% |
| 67 | Novo Horizonte do Norte | 5.743 | 4.726 | 82,3% |
| 68 | Alto Boa Vista | 8.178 | 6.685 | 81,7% |
| 69 | Pontes e Lacerda | 65.933 | 53.859 | 81,7% |
| 70 | Santa Terezinha | 9.724 | 7.932 | 81,6% |
| 71 | Nova Santa Helena | 5.729 | 4.673 | 81,6% |
| 72 | Várzea Grande | 417.372 | 340.271 | 81,5% |
| 73 | Sorriso | 140.426 | 114.466 | 81,5% |
| 74 | Rondonópolis | 380.119 | 309.264 | 81,4% |
| 75 | Nossa Senhora do Livramento | 22.171 | 18.023 | 81,3% |
| 76 | Araguaiana | 6.356 | 5.162 | 81,2% |
| 77 | Paranatinga | 33.092 | 26.873 | 81,2% |
| 78 | Itanhangá | 8.939 | 7.240 | 81,0% |
| 79 | Carlinda | 15.404 | 12.464 | 80,9% |
| 80 | Acorizal | 9.824 | 7.925 | 80,7% |
| 81 | Novo São Joaquim | 9.875 | 7.953 | 80,5% |
| 82 | Porto Alegre do Norte | 14.967 | 12.031 | 80,4% |
| 83 | São José dos Quatro Marcos | 29.179 | 23.435 | 80,3% |
| 84 | Campo Novo do Parecis | 51.964 | 41.665 | 80,2% |
| 85 | Santa Cruz do Xingu | 3.598 | 2.880 | 80,0% |
| 86 | União do Sul | 5.871 | 4.674 | 79,6% |
| 87 | Rosário Oeste | 24.327 | 19.352 | 79,5% |
| 88 | Nova Maringá | 9.504 | 7.516 | 79,1% |
| 89 | Barão de Melgaço | 11.477 | 9.030 | 78,7% |
| 90 | Rio Branco | 7.959 | 6.228 | 78,3% |
| 91 | Alto Araguaia | 27.465 | 21.472 | 78,2% |
| 92 | Indiavaí | 4.390 | 3.429 | 78,1% |
| 93 | Luciara | 3.457 | 2.686 | 77,7% |
| 94 | Castanheira | 11.881 | 9.144 | 77,0% |
| 95 | Nova Nazaré | 4.984 | 3.832 | 76,9% |
| 96 | Tangará da Serra | 160.551 | 122.799 | 76,5% |
| 97 | Cáceres | 144.413 | 109.590 | 75,9% |
| 98 | Barra do Bugres | 53.852 | 40.821 | 75,8% |
| 99 | Matupá | 24.818 | 18.784 | 75,7% |
| 100 | Rondolândia | 5.046 | 3.796 | 75,2% |
| 101 | Marcelândia | 16.775 | 12.608 | 75,2% |
| 102 | Aripuanã | 34.986 | 25.910 | 74,1% |
| 103 | Nova Marilândia | 6.059 | 4.475 | 73,9% |
| 104 | São Pedro da Cipa | 6.580 | 4.806 | 73,0% |
| 105 | Confresa | 46.453 | 33.521 | 72,2% |
| 106 | Pedra Preta | 26.874 | 19.340 | 72,0% |
| 107 | Cláudia | 17.188 | 12.347 | 71,8% |
| 108 | Nova Lacerda | 9.020 | 6.413 | 71,1% |
| 109 | Comodoro | 28.543 | 20.213 | 70,8% |
| 110 | Itiquira | 20.451 | 14.320 | 70,0% |
| 111 | Canabrava do Norte | 6.952 | 4.858 | 69,9% |
| 112 | Jangada | 14.388 | 9.933 | 69,0% |
| 113 | Araguainha | 1.898 | 1.309 | 69,0% |
| 114 | São José do Xingu | 8.083 | 5.559 | 68,8% |
| 115 | Novo Santo Antônio | 4.133 | 2.822 | 68,3% |
| 116 | Guarantã do Norte | 51.309 | 34.939 | 68,1% |
| 117 | Canarana | 33.463 | 22.627 | 67,6% |
| 118 | Porto Esperidião | 18.362 | 12.336 | 67,2% |
| 119 | Santo Antônio do Leverger | 31.477 | 21.017 | 66,8% |
| 120 | Brasnorte | 23.933 | 15.977 | 66,8% |
| 121 | Nova Olímpia | 31.698 | 21.113 | 66,6% |
| 122 | Juara | 60.895 | 40.227 | 66,1% |
| 123 | Alto Paraguai | 13.665 | 9.022 | 66,0% |
| 124 | Serra Nova Dourada | 3.346 | 2.207 | 66,0% |
| 125 | Nova Bandeirantes | 18.691 | 12.281 | 65,7% |
| 126 | Peixoto de Azevedo | 53.944 | 35.136 | 65,1% |
| 127 | Sapezal | 42.691 | 27.629 | 64,7% |
| 128 | Reserva do Cabaçal | 4.754 | 3.038 | 63,9% |
| 129 | Santo Antônio do Leste | 6.652 | 4.163 | 62,6% |
| 130 | São José do Rio Claro | 32.614 | 20.332 | 62,3% |
| 131 | Tabaporã | 16.357 | 10.136 | 62,0% |
| 132 | Novo Mundo | 15.017 | 9.305 | 62,0% |
| 133 | Denise | 13.202 | 8.150 | 61,7% |
| 134 | Vila Bela da Santíssima Trindade | 26.171 | 16.128 | 61,6% |
| 135 | Vera | 19.293 | 11.515 | 59,7% |
| 136 | Nova Monte Verde | 13.849 | 7.951 | 57,4% |
| 137 | Cotriguaçu | 23.551 | 12.994 | 55,2% |
| 138 | Feliz Natal | 19.623 | 10.581 | 53,9% |
| 139 | Vila Rica | 37.273 | 18.584 | 49,9% |
| 140 | Juruena | 28.004 | 11.564 | 41,3% |
| 141 | Colniza | 63.371 | 23.891 | 37,7% |
| **80** | | **5.258.180** | **4.242.430** | **80,7%** |