PAINEL EPIDEMIOLÓGICO N º 597 CORONAVIRUS/COVID-19 MATO GROSSO

Governo de Mato Grosso

Atualizado em: 26/10/2021 14:32:14

INDICADORES & DADOS CONSOLIDADOS

Casos confirmado por COVID-19 Notificados em Mato Grosso
546.000

Recuperados
530.004

Em Monitoramento
1.513

Internados atualmente
250

Óbitos
13.922

Total de óbitos de residentes em Mato Grosso
13.675

Total de óbitos de residentes fora de Mato Grosso
247

Caso Confirmado com òbito por outras causas
92

Casos confirmado por COVID-19 Residentes em Mato Grosso
542.670

Casos confirmados não residentes em Mato Grosso
3.330

Limpar Filtros

Filtro - Ano: Todos

Filtro - região de saúde: Todos

Filtro - Municipio: Todos

Filtro de situação clínica: Todos

Filtro de situação clínica: 01/01/2020 – 26/10/2021

Casos confirmados por data de início de sintomas - semana do ano

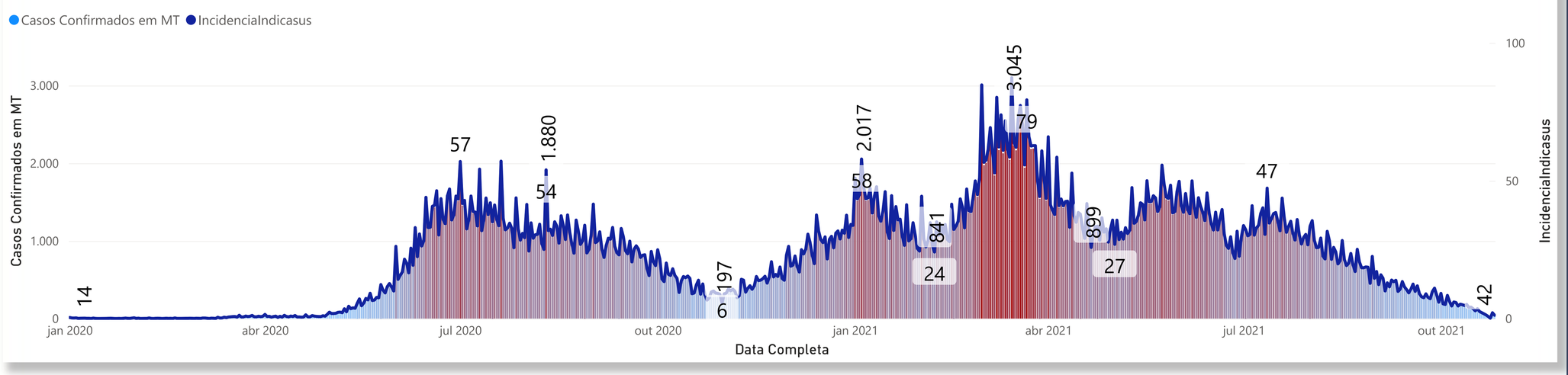

Casos confirmados por mesoregiões e regiões de saúde

Nome_Região	%
Baixada Cuiabana	30,34%
Teles Pires	15,26%
Sul Matogrossense	14,90%
Médio Norte Matogrossense	7,43%
Oeste Matogrossense	4,85%
Alto Tapajós	3,91%
Garças Araguaia	3,69%
Noroeste Matogrossense	3,19%
Médio Araguaia	3,00%
Sudoeste Matogrossense	2,79%
Vale Do Peixoto	2,47%
Norte Matogrossense	2,12%
Centro Norte	2,07%
Araguaia Xingu	1,81%
Vale Do Arinos	1,45%
Norte Araguaia Karajá	0,73%
Total	**100,00%**

Análise por municipio

Municípios	População	Casos confirmados	Recuperados	Monitoramento	Internados	Óbitos	Óbitos Outras Causas	Incidência	Mortalidade	Tx de Letalidade
Cuiabá	612.547	113.284	109.351	222	164	3.533	14	18.493,93	5,768	3,12%
Várzea Grande	284.971	40.499	38.990	35	42	1.420	12	14.211,62	4,983	3,51%
Rondonópolis	232.491	38.299	37.215	104	36	942	2	16.473,33	4,052	2,46%
Sinop	142.996	26.330	25.729	141	7	452	1	18.413,10	3,161	1,72%
Sorriso	90.313	18.396	18.095	56	14	230	1	20.369,16	2,547	1,25%
Tangará da Serra	103.750	17.811	17.419	23	1	360	8	17.167,23	3,470	2,02%
Lucas do Rio Verde	65.534	15.704	15.488	8	1	207		23.963,13	3,159	1,32%
Primavera do Leste	62.019	14.786	14.413	37	1	332	3	23.841,08	5,353	2,25%
Cáceres	94.376	11.944	11.452	47	13	431	1	12.655,76	4,567	3,61%
Alta Floresta	51.782	10.847	10.479	212	3	150	3	20.947,43	2,897	1,38%
Total	**3.484.466**	**542.670**	**526.970**	**1.497**	**439**	**13.675**	**89**	**15.573,98**	**3,925**	**2,52%**

Casos de reidentes fora de Mato Grosso

3.330	16	31	247	3.034	3
Casos confirmados	Casos Em Monitora...	Internados	Óbitos	Recuperados	Óbitos Outras Causas

Profissional de saúde tipo

Profissional de Saúde (grupos)	%
Técnico ou Auxiliar em Enfermagem	23,93%
Enfermeiro	16,59%
Médico	10,18%
Agente Comunitário de Saúde	5,98%
Recepcionista	4,30%
Cirurgião-Dentista	4,09%
Fisioterapeuta	3,74%
Farmacêutico	3,56%
Técnico (a) de Enfermagem	3,28%
Total	**100,00%**

Distribuição por raça/cor

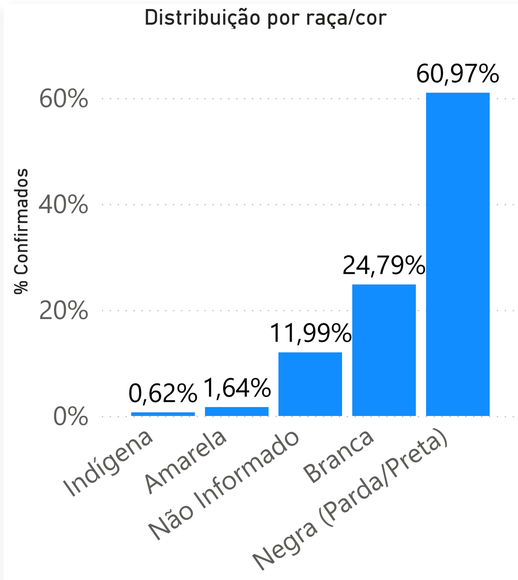

Casos confirmados por faixa etária

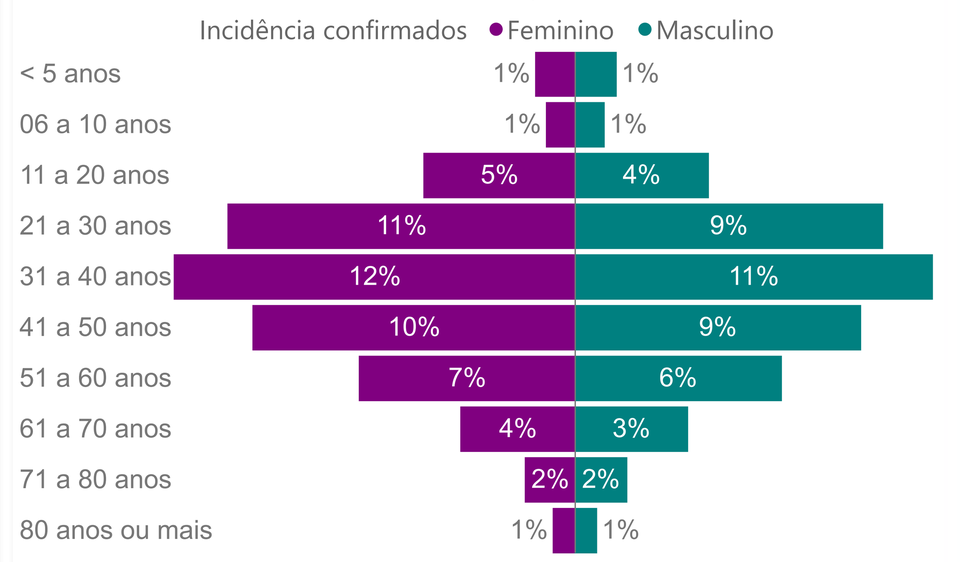

Casos confirmados por comorbidade

Comorbidade	Feminino	Masculino	Total
Não	43,06%	40,12%	83,18%
Sim	9,23%	7,59%	16,82%
Total	**52,29%**	**47,71%**	**100,00%**

Casos confirmados Fx Etária e comorbidade

FxEtária	Não	Sim	Total
< 5 anos	2,36%	0,12%	2,48%
06 a 10 anos	1,71%	0,06%	1,78%
11 a 20 anos	8,39%	0,40%	8,79%
21 a 30 anos	18,93%	1,31%	20,23%
31 a 40 anos	21,00%	2,43%	23,43%
41 a 50 anos	15,44%	3,34%	18,78%
51 a 60 anos	9,26%	3,78%	13,04%
61 a 70 anos	4,06%	2,95%	7,00%
71 a 80 anos	1,47%	1,66%	3,13%
80 anos ou mais	0,56%	0,78%	1,33%
Total	**83,18%**	**16,82%**	**100,00%**

Óbitos por sexo e comorbidade

Comorbidade	Feminino	Masculino	Total
Não	13,43%	22,24%	35,68%
Sim	28,69%	35,63%	64,32%
Total	**42,12%**	**57,88%**	**100,00%**

Casos confirmados para 100mil habitantes
15.573,98

Mortalidade por 100 mil hab
392,46

Letalidade geral - Óbitos confirmados por Covid 19 a cada 1000 Casos Confirmados
2,52%

Casos Confirmados em MT por Ano, Mês e Regiões Metropolitana

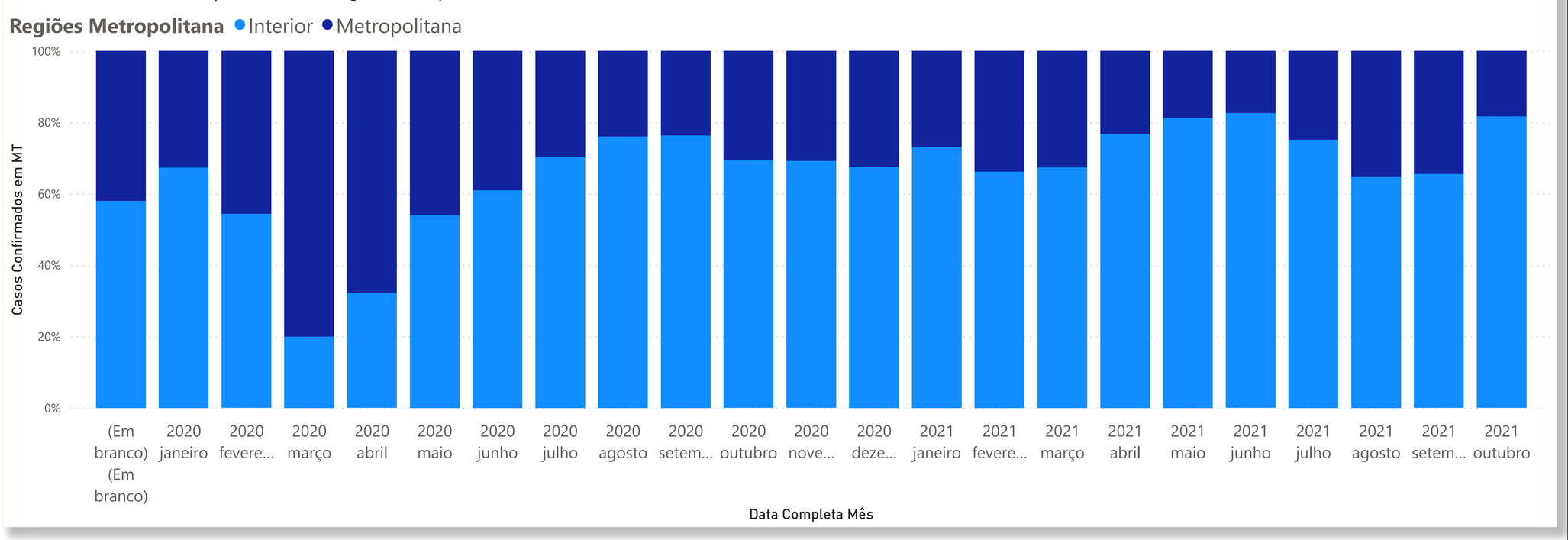

Dados Sintetizados

Equipe

Governo de Mato Grosso

Distribuição de pacientes internados em hospitais pactuados em Mato Grosso

Atualizado em: 26/10/2021 14:32:14

Equipe

Legenda

- Tx de Ocupação < 30%
- Tx de Ocupação > 30% e < 60%
- Tx de Ocupação > 60%

Observação:

Este painel visa mostrar a distribuição de pacientes independente do fechamento do caso. Para mais informações observe a janela de detalhe que se abrirá sob a coluna de paciente internados e total de pacientes.

QUADRO GERAL DE PACIENTES INTERNADOS

250	70	93	87
TOTAL DE INTERNADOS	INTERNADOS ENFERMARIA	INTERNADOS UTI´S	EM TRANSFERÊNCIA OU LEITO INDEFINIDO...

QUADRO RESUMO DE PACIENTES INTERNADOS EM HOSPITAIS PACTUADOS

40	1	71
INTERNADOS EM ENFERMARIA PACTUADA	INTERNADOS PEDIATRICOS - INDICASUS	PACIENTES ADULTOS EM UTI´S SUPERVI. PELA REGULAÇÃO

Observação Gestão de Leitos

Nota sobre incremento de UTIs Terça-feira (03.08) - disponibilização de 10 novos leitos de UTI no Hospital Municipal Nossa Senhora do Rosário, em Guarantã do Norte.

Pacientes em Enfermarias de hospitais pactuados

Internados Enfermaria: 70

Internados em enf. pactuadas: 40

Enfermarias pactuadas: 652

Tx de Ocupação enf. pactuada

Situação Atual do Caso	Internados
Confirmados	35
Descartados	0
Suspeitos	5
Total	**40**

Hospital	Leitos Pactuados	Internado	Enfermaria Bloqueada	Tx Ocupação Enfermaria Pactuada
Santa Casa De Rondonopolis	20	1	0	5%
Metropolitano Hospital Estadual Lousite Ferreira Da Silva	152	13	60	14%
Hospital Vale Do Guapore	20	0	0	0%
Hospital Universitario Julio Muller	1	3	0	300%
Hospital Sao Lucas Lucas Do Rio Verde	20	0	0	0%
Hospital Regional Hilda Strenger Ribeiro	38	1	0	3%
Hospital Regional Dr Antonio Fontes	30	4	2	14%
Hospital Regional De Sinop	20	3	0	15%
Hospital Regional De Peixoto De Azevedo	20	0	0	0%
Hospital Regional De Colider	6	0		0%
Hospital Regional De Alta Floresta Albert Sabin	10	2		20%
Hospital Regional De Agua Boa	14	0	0	0%
Hospital Municipal Sao Benedito De Cuiaba	40	0		0%
Hospital Municipal Nossa Senhora Do Rosario	18	0	0	0%
Hospital Municipal De Querencia	10	2	0	20%
Hospital Municipal De Juina Dr Hideo Sakuno	10	1	0	10%
Hospital Municipal De Alto Araguaia	3	0		0%
Hospital Municipal Coracao De Jesus	15	1	0	7%
Hospital Municipal Arlete Daisy Cichetti De Brito	27	1	0	4%
Hospital Estadual Santa Casa	20	2	0	10%
Hospital E Pronto Socorro Municipal De Varzea Grande	12	1		8%
Hospital E Pronto Socorro Municipal De Cuiaba	96	4	16	5%
Hospital E Maternidade Sao Lucas	30	0	0	0%
Hospital E Maternidade Santa Rita	20	1	0	5%
Total	**652**	**40**	**78**	**7%**

Fila de espera por UTI

0

Fila

Pacientes em UTI´s de hospitais pactuados

Internados UTI: 93

Total de UTI´s Pactuadas: 303

286 Leitos Adulto

6 Bloqueado Adulto

71 Internados Adultos

25,82% Taxa de ocupação Leitos Adultos

204 Leitos Adulto Disponíveis

17 Leitos Pediátricos

0 Bloqueado Pediátr...

1 Int UTI Pediátrico

5,88% Tx de Ocupação Pediátrica UTI

Hospital	UTI Pactuada Adulto	Bloqueados Adulto	Retaguarda Adulto	Internados Supervisão	Leito Adulto Disponível	Taxa de Ocupação Leito Adulto
Santa Casa De Rondonopolis	20	0	0	0	20	0,00%
Metropolitano Hospital Estadual Lousite Ferreira Da Silva	39	0	5	16	18	47,06%
Hospital Vale Do Guapore	10	0	0	3	7	30,00%
Hospital Universitario Julio Muller	8	0	0	8	0	100,00%
Hospital Regional Hilda Strenger Ribeiro	20	0	0	8	12	40,00%
Hospital Regional Dr Antonio Fontes	10	1	0	4	5	44,44%
Hospital Regional De Sinop	20	0	0	4	16	20,00%
Hospital Regional De Peixoto De Azevedo	10	0	0	1	9	10,00%
Hospital Regional De Agua Boa	10	0	0	0	10	0,00%
Hospital Municipal Nossa Senhora Do Rosario	10	0	0	0	10	0,00%
Hospital Municipal De Querencia	10	0	0	2	8	20,00%
Hospital Municipal De Juina Dr Hideo Sakuno	10	0	0	2	8	20,00%
Hospital Municipal Coracao De Jesus	10	5	0	0	5	0,00%
Hospital Municipal Arlete Daisy Cichetti De Brito	10	0	0	4	6	40,00%
Hospital Estadual Santa Casa	0	0	0	0	0	
Hospital E Pronto Socorro Municipal Milton Pessoa Morbeck	9	0	0	1	8	11,11%
Hospital E Pronto Socorro Municipal De Cuiaba	50	0	0	13	37	26,00%
Hospital E Maternidade Sao Lucas	20	0	0	1	19	5,00%
Hospital E Maternidade Santa Rita	10	0	0	4	6	40,00%
Total	**286**	**6**	**5**	**71**	**204**	**25,82%**

Distribuição de pacientes internados em hospitais em Mato Grosso com base nos leitos CNES

Equipe

2.621
Leitos Clínicos CNES - SUS

70
PACIENTES EM ENFERMARIA

2.548
Enfermaria CNES Disponiveis

2,79%
Tx de Ocupação Enfermaria

93
PACIENTES EM UTI´S

1851
UTI´s Existentes

1.252
Leitos SUS - UTI

913
UTI habilitada COVID

Internados em Transferencia Hospitalar
87

Limpar Filtros

Selecionar tudo | 2020 | 2021

Selecionar tudo | Dupla | Estadual | Municipal

54,34
Média de Idade dos Internados

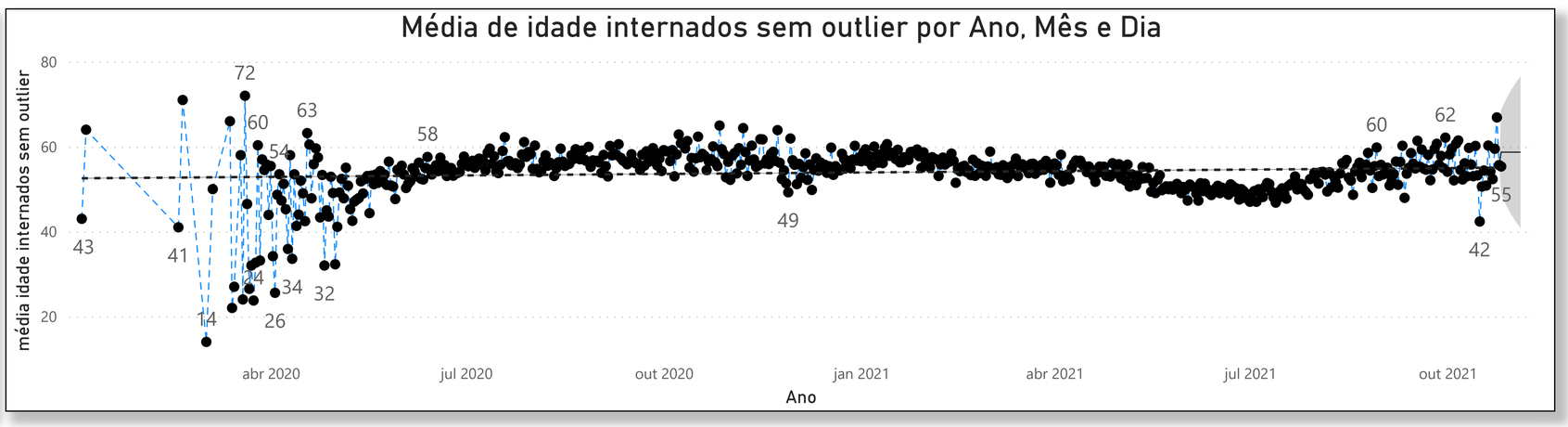

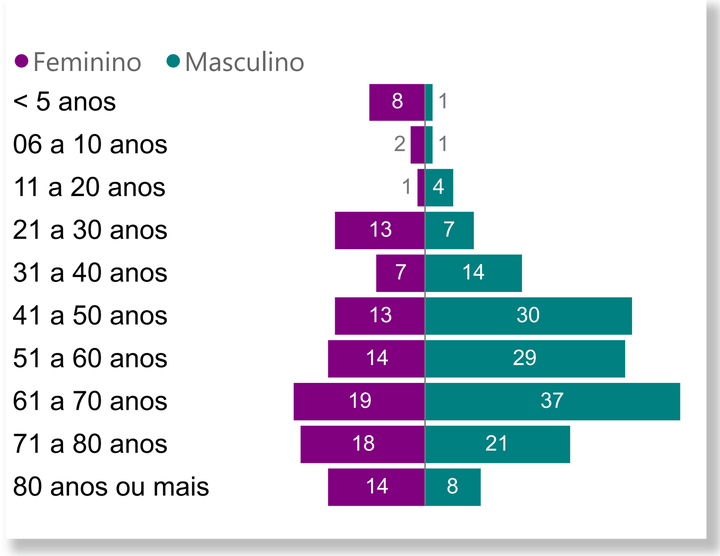

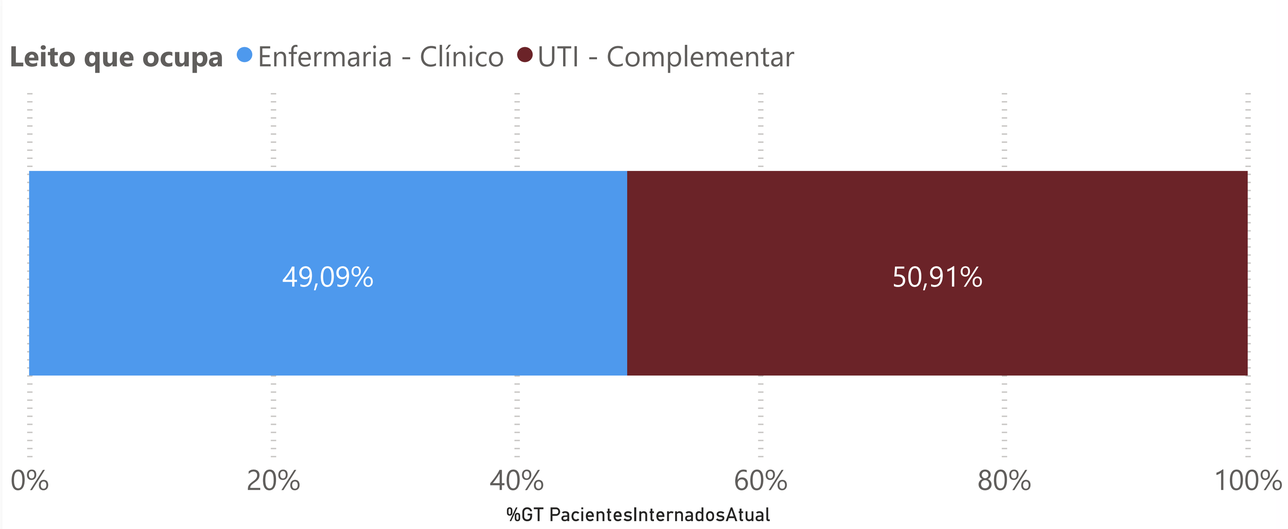

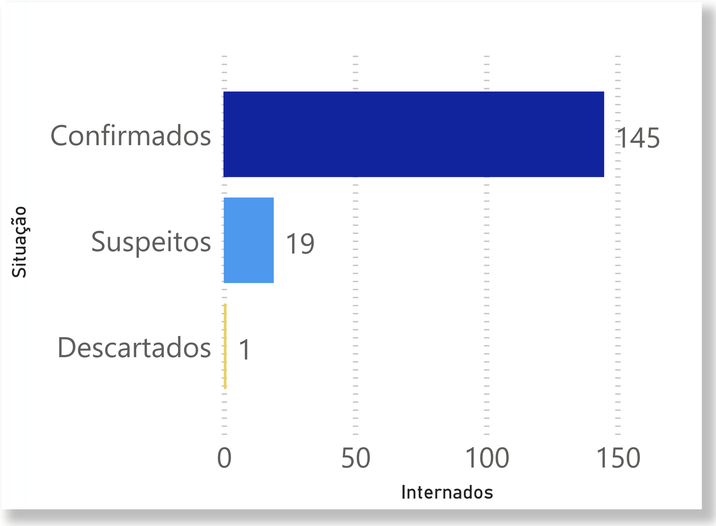

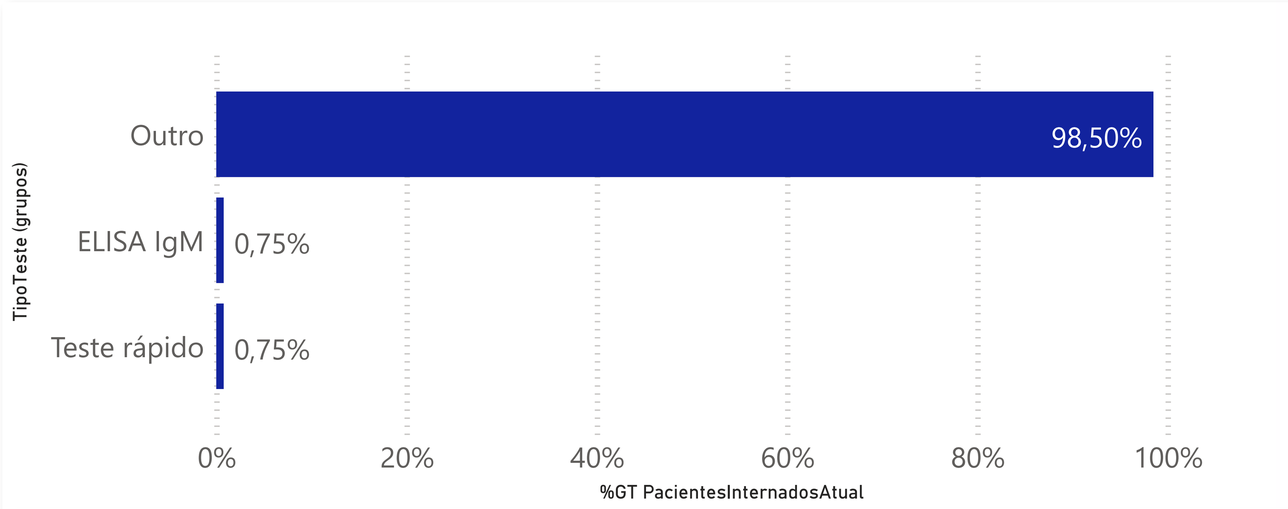

Internados SRAG suspeitos de COVID - 19

AGRUPUPAMENTO DE LEITOS / Hospital	Enfermaria: Clínico Enfermaria	Enfermaria: Clínico Isolamento	Enfermaria: Total	UTI´s (Isolamento, Semi intensivo e Itensivo): Complementar Intensivo	UTI´s: Complementar Isolamento	UTI´s: Complementar Semi Intensivo	UTI´s: Total	Total
Metropolitano Hospital Estadual Lousite Ferreira Da Silva	14		**14**	18			**18**	**32**
Hospital E Pronto Socorro Municipal De Cuiaba	4		**4**	14			**14**	**18**
Hospital Regional Hilda Strenger Ribeiro	1		**1**	8			**8**	**9**
Hospital Regional De Sinop	3		**3**	4			**4**	**7**
Hospital Estadual Santa Casa	2		**2**	4			**4**	**6**
Hospital Regional Dr Antonio Fontes	4		**4**	2			**2**	**6**
Hospital Municipal Arlete Daisy Cichetti De Brito	1		**1**	4			**4**	**5**
Hospital Santo Antonio	2	2	**4**	1			**1**	**5**
Complexo Hospitalar Jardim Cuiaba		2	**2**	2			**2**	**4**
Hospital E Maternidade Santa Rita	1		**1**	3			**3**	**4**
Hospital Municipal De Querencia	2		**2**	2			**2**	**4**
Santa Casa De Rondonopolis	1		**1**	3			**3**	**4**
	2	1	**3**					**3**
Amecor					3		**3**	**3**
Total	**47**	**24**	**71**	**85**	**7**	**2**	**94**	**165**

Quantidade de leitos por estabelecimento e tipo de leito

TipoLeito / FANTASIA	Cirúrgico Existente	Cirúrgico SUS	Clínico Existente	Clínico SUS	Complementar Existente	Complementar SUS	Hospital Dia Existente	Hospital Dia SUS	Obstétrico Existente	Obstétrico SUS	Outras Especialidades Existente	Outras Especialidades SUS	Pediátrico Existente	Pediátrico SUS	Total Existente	Total SUS
Metropolitano Hospital Estadual Lousite Ferreira Da Silva	36	36	152	152	119	119									**307**	**307**
Hospital E Pronto Socorro Municipal De Cuiaba	37	37	83	83	142	142					10	10	25	25	**297**	**297**
Santa Casa De Rondonopolis	57	38	62	52	84	69	6	4	55	47	2	1	20	16	**286**	**227**
Hospital Municipal De Cuiaba E P S Dr Leony Palma Carvalho	146	146	41	41	68	8							24	24	**279**	**219**
Hospital E Pronto Socorro Municipal De Varzea Grande	42	42	66	66	51	41			18	18			36	36	**213**	**203**
Hospital Geral	68	56	54	50	54	43	10	10	32	28	1	1	13	13	**232**	**201**
Hospital Estadual Santa Casa	22	22	83	83	95	45							39	39	**239**	**189**
Hospital Regional De Sorriso	53	53	64	64	27	23			17	17			12	12	**173**	**169**
	21	8	87	82	93	53	1	1	20	8			18	6	**240**	**158**
Hospital Reg Irma Elza Giovanella	34	34	51	51	54	54							4	4	**143**	**143**
Hospital Regional Dr Antonio Fontes	54	54	29	29	26	16	10	10					23	23	**142**	**132**
Hospital Santa Helena	24	11	21	20	44	35			67	51			12	12	**168**	**129**
Hospital Regional Hilda Strenger Ribeiro	22	14	65	65	36	36			11	6			6	4	**140**	**125**
Ciaps Hospital Adauto Botelho											120	120			**120**	**120**
Hospital Regional De Sinop	25	25	56	56	43	32									**124**	**113**
Hospital Universitario Julio Muller	18	18	26	26	31	31			24	24			10	10	**109**	**109**
Total	**1.931**	**1.197**	**3.210**	**2.621**	**2.137**	**1.252**	**83**	**36**	**984**	**721**	**265**	**249**	**918**	**719**	**9.528**	**6.795**

Governo de Mato Grosso

Comparação de pacientes internados por residência em hospitais pactuados de Mato Grosso

Equipe

Selecione o município de residencia

Municípios

Cuiabá

Pacientes em Enfermarias

Internados em hospitais pactuados por municipio de residência Selecionado

Hospital	Internado Enfermaria	%
Hospital E Pronto Socorro Municipal De Cuiaba	2	28,57%
Hospital Universitario Julio Muller	2	28,57%
Metropolitano Hospital Estadual Lousite Ferreira Da Silva	2	28,57%
Hospital Estadual Santa Casa	1	14,29%
Total	**7**	**100,00%**

Pacientes em UTI´s

Internados em hospitais pactuados por municipio de residência Selecionado

Hospital	Internados UTI	%
Hospital E Pronto Socorro Municipal De Cuiaba	6	46,15%
Metropolitano Hospital Estadual Lousite Ferreira Da Silva	5	38,46%
Hospital Estadual Santa Casa	2	15,38%
Total	**13**	**100,00%**

Selecione o município de residencia

Municípios

Várzea Grande

Pacientes em Enfermarias

Internados em hospitais pactuados por municipio de residência Selecionado

Hospital	Internado Enfermaria	%
Metropolitano Hospital Estadual Lousite Ferreira Da Silva	8	80,00%
Hospital E Pronto Socorro Municipal De Varzea Grande	1	10,00%
Hospital Estadual Santa Casa	1	10,00%
Total	**10**	**100,00%**

Pacientes em UTI´s

Internados em hospitais pactuados por municipio de residência Selecionado

Hospital	Internados UTI	%
Metropolitano Hospital Estadual Lousite Ferreira Da Silva	5	62,50%
Hospital E Pronto Socorro Municipal De Cuiaba	2	25,00%
Hospital Estadual Santa Casa	1	12,50%
Total	**8**	**100,00%**

Governo de Mato Grosso

Serie histórica de pacientes internados suspeitos de SRAG por COVID-19 em hospitais pactuados em Mato Grosso

Atualizado em: 26/10/2021 14:32:14

Equipe

Limpar Filtros

Filtro - região de saúde: Todos

Filtro - município: Todos

Fechamento do casos internados de SRAG: Todos

Tipo de leito: Todos

01/01/2020 — 26/10/2021

Sirie Histótica de Internados por SRAG suspeitos por COVID-19
75.076

Taxa de hospitalização por SRAG suspeitosde COVID-19 por mil habitantes
21,55

Confirmado COVID19
59.739

Não Testado
4

Negativo COVID19
10.024

Outros agentes etiológicos
328

Sem Resultado
1.097

Média de idade internados sem outlier por Ano, Mês e Dia
54,34

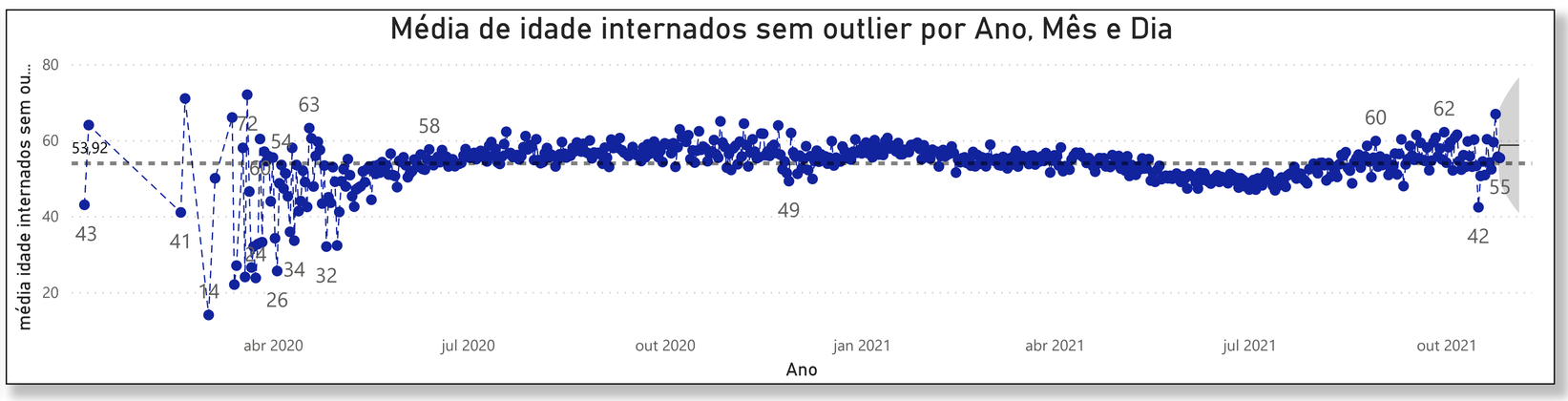

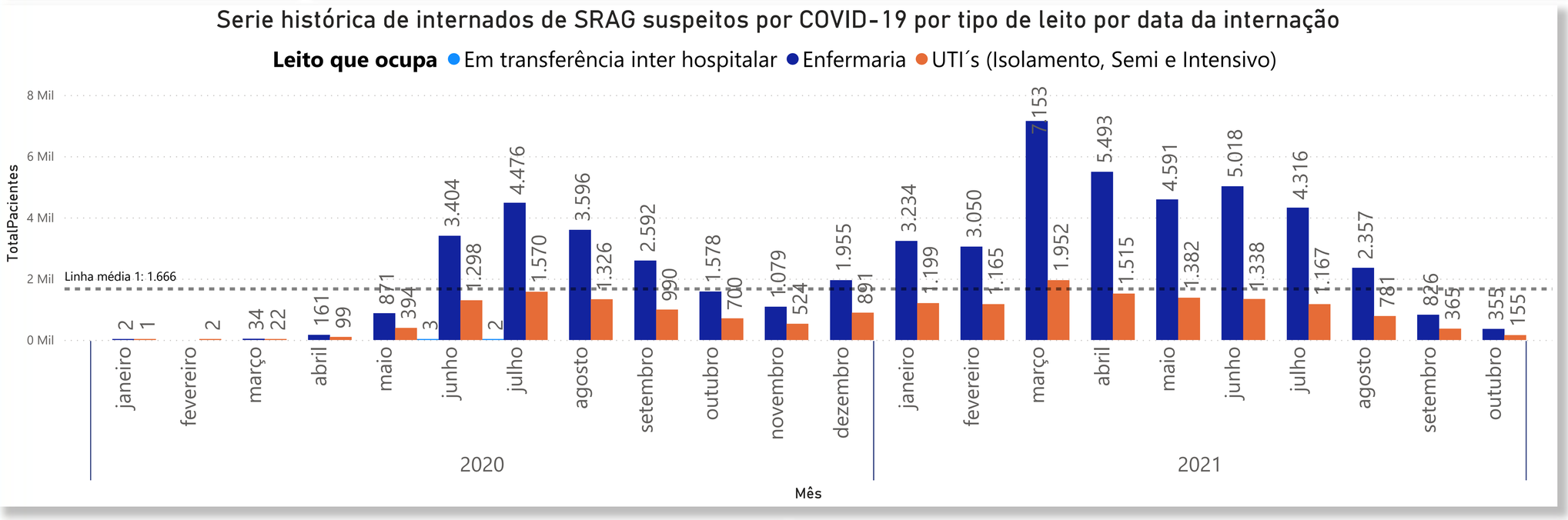

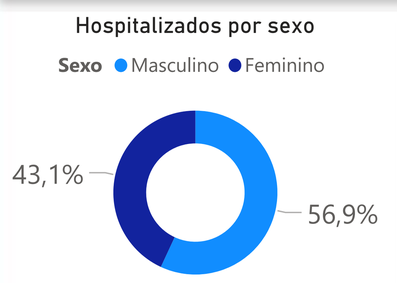

Detalhamentos dos pacientes com comorbidades

8,78% % cardiova...	18,82% % diabetes
36,86% % hiperten...	4,51% % Pulmonar
2,67% % renal	

Perfil das internações por sexo e raça/cor

Sexo	Feminino		Masculino		Total	
Raça / Cor	n	%	n	%	n	%
Amarela	317	0,42%	455	0,61%	**772**	**1,03%**
Branca	8.292	11,04%	10.495	13,98%	**18.787**	**25,02%**
Ignorado	3.905	5,20%	5.006	6,67%	**8.911**	**11,87%**
Indígena	248	0,33%	346	0,46%	**594**	**0,79%**
Preta-Parda	19.582	26,08%	26.430	35,20%	**46.012**	**61,29%**
Total	**32.344**	**43,08%**	**42.732**	**56,92%**	**75.076**	**100,00%**

Perfil das internações por sexo e tipo de leito ocupado

Sexo	Feminino		Masculino		Total	
Leito que ocupa	n	%	n	%	n	%
Clínico Enfermaria	12.588	16,77%	16.996	22,64%	**29.584**	**39,41%**
Clínico Isolamento	11.830	15,76%	14.727	19,62%	**26.557**	**35,37%**
Complementar Intensivo	5.865	7,81%	8.293	11,05%	**14.158**	**18,86%**
Complementar Isolamento	566	0,75%	715	0,95%	**1.281**	**1,71%**
Complementar Semi Intensivo	1.452	1,93%	1.945	2,59%	**3.397**	**4,52%**
Em transferência inter hospitalar	43	0,06%	56	0,07%	**99**	**0,13%**
Total	**32.344**	**43,08%**	**42.732**	**56,92%**	**75.076**	**100,00%**

Perfil das internações por sexo e comorbidade

Sexo	Feminino		Masculino		Total	
Comorbidade	n	%	n	%	n	%
Não	13.249	17,65%	19.888	26,49%	**33.137**	**44,14%**
Sim	19.095	25,43%	22.844	30,43%	**41.939**	**55,86%**
Total	**32.344**	**43,08%**	**42.732**	**56,92%**	**75.076**	**100,00%**

Perfil das internações por sexo e frequência respiratória

Sexo	Feminino		Masculino		Total	
Frequencia Respiratorio	n	%	n	%	n	%
	8.497	11,32%	10.750	14,32%	**19.247**	**25,64%**
FR < 12 ou FR >= 20 (moderado)	11.623	15,48%	16.224	21,61%	**27.847**	**37,09%**
FR < 8 ou FR > 25 (grave)	4.209	5,61%	5.804	7,73%	**10.013**	**13,34%**
Ignorado	952	1,27%	1.169	1,56%	**2.121**	**2,83%**
Normal	7.063	9,41%	8.785	11,70%	**15.848**	**21,11%**
Total	**32.344**	**43,08%**	**42.732**	**56,92%**	**75.076**	**100,00%**

Perfil das internações por sexo e faixa etária

Sexo	Feminino		Masculino		Total	
Fx etária	n	%	n	%	n	%
< 5 anos	614	0,82%	711	0,95%	**1.325**	**1,76%**
06 a 10 anos	135	0,18%	164	0,22%	**299**	**0,40%**
11 a 20 anos	598	0,80%	488	0,65%	**1.086**	**1,45%**
21 a 30 anos	2.285	3,04%	2.130	2,84%	**4.415**	**5,88%**
31 a 40 anos	4.298	5,72%	5.966	7,95%	**10.264**	**13,67%**
41 a 50 anos	5.282	7,04%	8.296	11,05%	**13.578**	**18,09%**
51 a 60 anos	6.545	8,72%	8.943	11,91%	**15.488**	**20,63%**
61 a 70 anos	5.648	7,52%	7.521	10,02%	**13.169**	**17,54%**
71 a 80 anos	4.261	5,68%	5.335	7,11%	**9.596**	**12,78%**
80 anos ou mais	2.678	3,57%	3.178	4,23%	**5.856**	**7,80%**
Total	**32.344**	**43,08%**	**42.732**	**56,92%**	**75.076**	**100,00%**

Tabela de Hospitalização e taxa de hospitalização por munícipio de residência

Municípios	População	Total Internados	Tx de Hospitalização por mil hab
Carlinda	10.305	693	67,25
Primavera do Leste	62.019	3.328	53,66
Paranaíta	11.225	444	39,55
Nobres	15.336	585	38,15
Barra do Garças	61.012	2.215	36,30
Querência	17.479	631	36,10
Jaciara	27.776	908	32,69
Itaúba	3.802	121	31,83
General Carneiro	5.540	173	31,23
Confresa	30.933	948	30,65
Juína	40.997	1.249	30,47
Ribeirãozinho	2.405	72	29,94
Sapezal	25.881	771	29,79
Alta Floresta	51.782	1.478	28,54
Novo São Joaquim	5.074	143	28,18
Rondonópolis	232.491	6.462	27,79
Pedra Preta	17.626	482	27,35
Torixoréu	3.609	97	26,88
Ribeirão Cascalheira	10.206	267	26,16
Nova Xavantina	21.374	547	25,59
Total	**3.484.466**	**74.092**	**21,26**

Perfil das internações por sexo e situação COVID -19

Sexo	Feminino		Masculino		Total	
Situação	n	%	n	%	n	%
Confirmados	23.509	31,31%	32.139	42,81%	**55.648**	**74,12%**
Descartados	1.330	1,77%	1.546	2,06%	**2.876**	**3,83%**
Suspeitos	7.505	10,00%	9.047	12,05%	**16.552**	**22,05%**
Total	**32.344**	**43,08%**	**42.732**	**56,92%**	**75.076**	**100,00%**

Perfil das internações por sexo e uso de ventilação

Sexo	Feminino		Masculino		Total	
Uso de Ventilação	n	%	n	%	n	%
	41	0,05%	53	0,07%	**94**	**0,13%**
Não	27.204	36,24%	35.530	47,33%	**62.734**	**83,56%**
Sim	5.099	6,79%	7.149	9,52%	**12.248**	**16,31%**
Total	**32.344**	**43,08%**	**42.732**	**56,92%**	**75.076**	**100,00%**

Governo de Mato Grosso

Painel de óbitos confirmados com COVID-19 por perfil

Atualizado em: 26/10/2021 14:32:14

Equipe

Óbitos de residentes em Mato Grosso no periodo selecionado

1

Óbitos de residentes fora de Mato Grosso no periodo selecionado

(Em branco)

Limpar Filtros

Filtro - região de saúde

Todos

Filtro - município

Todos

Filtro - data do óbito

DataObito

26/10/2021 26/10/2021

Atenção !

Os óbitos são apresentados em dois formatos de datas:

Data de encerramento do óbito - Esta data é vinculada ao fechamento do caso que ocorre após o final da investigação epidemiológica. Não necessariamente é a data em que o óbito ocorreu.

Data do óbito = Esta é a data de ocorrência do óbito.

Observação:

Pode haver datas em branco na data do óbito. Esta informação precisa ser atualizada no sistema Indicasus, pelo município responsável.

Óbitos ocorrência no periodo selecionado em Mato Grosso

Municipio	Idade	Sexo	Data do Óbito	Óbitos
Cuiabá	52	Masculino	26.out.2021	1
Total				**1**

Distribuição de óbitos por comorbidade



Faixa etária dos óbitos confirmados por COVID-19

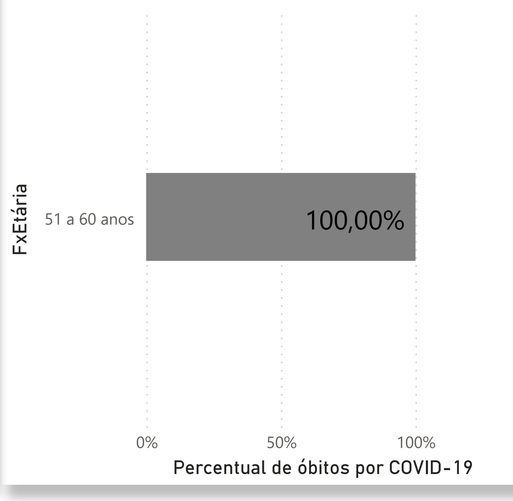

Óbitos confirmados por sexo



Faixa etária dos óbitos confirmados por COVID-19

2021 - Óbitos por semana epidemiológica data do óbito



2020 - Óbitos por semana epidemiológica data do óbito



SES - MT
Secretaria de Estado de Saúde de Mato Grosso

Painel descritivo das testagens para investigação do coronavírus

Página anterior

Atualizado em: 26/10/2021 14:32:14

Equipe

Próxima página

Ações do centro de triagem - SES MT

CENTRO DE TRIAGEM COVID - 19

Filtro - Data de Atendimento

22/07/2020 26/10/2021

Média de pessoas atendidas por dia

694

Atenção!

A produção do centro de triagem é apresentada como acumulado do dia anterior à publicação do boletim, pois o atendimento na corrente data se encerra após o fechamento do boletim.

Fonte: centro de triagem - gestão hospitalar

Produção de triagem do periodo selecionado

Senhas distribuidas	Pacientes atendidos	Taxa de atendimento
280.408	240.985	85,94%
Tomografias realizadas	**% de Tomografias realizadas**	**Kits COVID -19 distríbuidos**
15 Mil	6,27%	100 Mil
Pacientes positivos	**Pacientes negativos**	**Pacientes suspeitos**
41 Mil	141 Mil	59 Mil
% Positivos	**% Negativos**	**% Suspeitos**
16,88%	58,58%	24,54%

Análise dos exames realizados exclusivamente pelo LACEN - MT aos municípios de Mato Grosso

Total de Amostras Recebidas: 405.604

Capacidade de análise atual: (Em branco)

Capacidade de testagem RT-PCR realizada pelo Lacen a cada mil hab: 116,40

Resultados das amostras recebidas

0	2.862	281.177	121.565
Amostras analise	Amostras Descartadas	Amostras Negativas	AmostrasPositivas

Média Nacional :
870 pessoas testadas a cada 100.000 hab

Testes de COVID-19 RT-PCR realizados por 100.000 habitantes

Série histórica da amostras por resultado semana ano

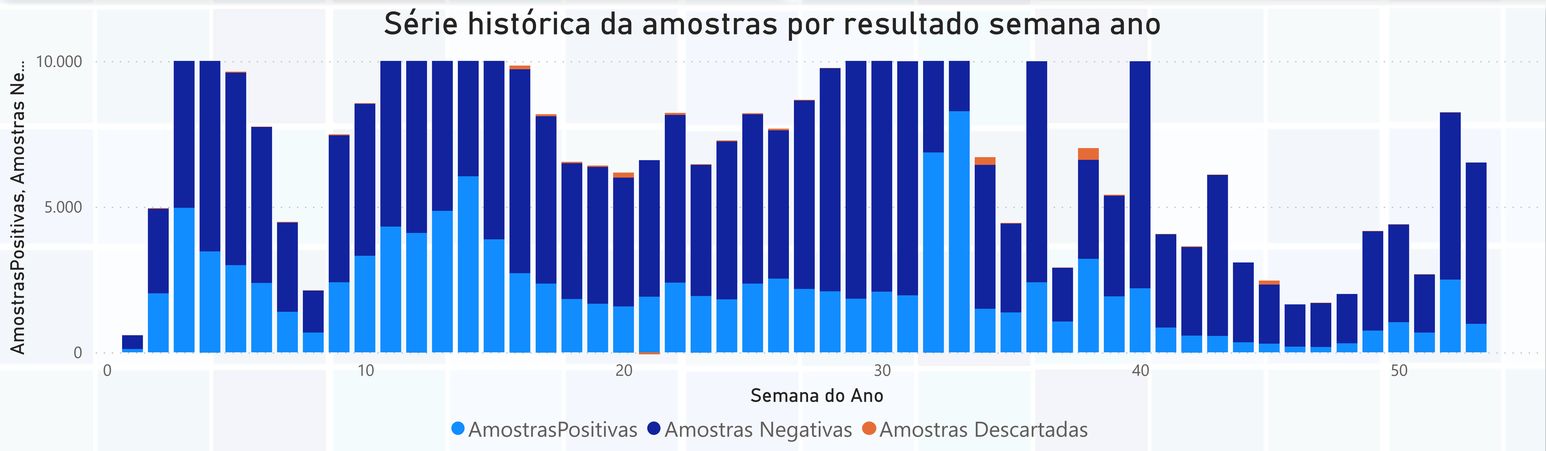

Testes de COVID-19 RT-PCR realizados por 100.000 habitantes por semana

Início da Semana	Semana do Ano	Proporção de RT/PCR 100 mil hab
		317,61
domingo, 27 de dezembro de 2020	1	11,54
domingo, 3 de janeiro de 2021	2	159,82
domingo, 10 de janeiro de 2021	3	308,00
domingo, 17 de janeiro de 2021	4	307,94
domingo, 24 de janeiro de 2021	5	272,41
domingo, 31 de janeiro de 2021	6	231,31
domingo, 7 de fevereiro de 2021	7	127,68
domingo, 14 de fevereiro de 2021	8	63,71
domingo, 21 de fevereiro de 2021	9	217,42
domingo, 28 de fevereiro de 2021	10	261,88
domingo, 7 de março de 2021	11	343,64
domingo, 14 de março de 2021	12	291,29
domingo, 21 de março de 2021	13	453,10
domingo, 29 de março de 2020	14	21,52
domingo, 28 de março de 2021	14	457,34
domingo, 5 de abril de 2020	15	10,76
domingo, 4 de abril de 2021	15	348,23
domingo, 12 de abril de 2020	16	10,91
domingo, 11 de abril de 2021	16	264,23
domingo, 19 de abril de 2020	17	11,14
domingo, 18 de abril de 2021	17	205,57
domingo, 26 de abril de 2020	18	7,66
domingo, 25 de abril de 2021	18	175,03
domingo, 3 de maio de 2020	19	18,05
domingo, 2 de maio de 2021	19	167,03
domingo, 10 de maio de 2020	20	30,36
Total		**11.640,35**

Fonte: LACEN MT

Distribuição de testes rápidos - SES MT

Total geral de testes PCR & IGG/IGM: 1.227.965

População do estado: 3.484.466

Proporção de testes PCR & IGG/IGM por 100 mil hab: 35.241,12

Testes RT-PCR Laboratórios Privados: 191.261

Total de testes distribuidos: 631.100

Proporção de testes distribuidos por mil hab: 181,12

Testes distribuidos em serviços de gestão estadual: 261.695

Total de testes rápidos distribuídos por meso e microregião

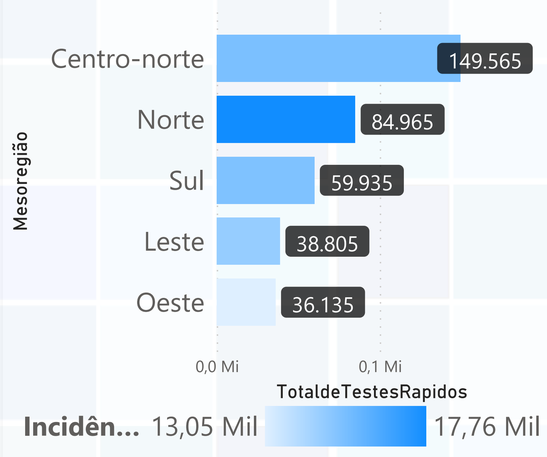

Atenção !
As informações relativas a distribuição dos testes rápidos aos municípios e serviços sob gestão do estado de Mato Grosso. Não está presente nestas informações o uso dos mesmos.

Proporção e total de testes rápidos distribuidos por municipio

Municípios	População	Proporção por mil hab	Testes distribuidos
Vila Rica	26.037	108,50	2.825
Vila Bela da Santíssima Trindade	16.128	111,30	1.795
Vera	11.309	110,53	1.250
Várzea Grande	284.971	110,06	31.365
Vale de São Domingos	3.127	126,32	395
União do Sul	3.525	119,15	420
Torixoréu	3.609	127,46	460
Tesouro	3.805	127,46	485
Terra Nova do Norte	9.667	124,65	1.205
Tapurah	13.705	107,62	1.475
Tangará da Serra	103.750	108,39	11.245
Tabaporã	9.489	115,92	1.100
Sorriso	90.313	106,46	9.615
Sinop	142.996	109,72	15.690
Serra Nova	1.650	127,27	210
Total	**3.484.466**	**106,01**	**369.405**

Exames RT-PCR realizados por Laboratórios Privados

Município de localização	Laboratório	Total de Exames RT-PCR Realizado	% testes positivos
Cuiabá	Carlos Chagas Cuiabá	42.501	29,74%
Cuiabá	Cedic Cedilab	27.644	28,65%
Cuiabá	Inac Instituto De Análises Clínicas	16.097	13,62%
Cuiabá	Hemaclin	12.298	23,12%
Cuiabá	Exame Diagnóstico Laboratorial Ltda - Anexo Hosp. Amecor	11.798	40,64%
Sinop	Santa Mônica	6.748	36,57%
Cuiabá	Clinilab	5.493	14,29%
Cuiabá	Exame - Anexo Hospital São Matheus	5.025	36,60%
Sinop	Oswaldo Cruz	4.712	35,51%
Cuiabá	Ifmt Campus Cuiabá Bela Vista	4.666	50,69%
Rondonópolis	Unimed Laboratório	4.191	33,19%
Cáceres	São Matheus	3.935	100,13%
Lucas Do Rio Verde	Exame Análises Clínicas	3.866	25,61%
Cuiabá	Santa Rosa	3.797	35,71%
Várzea Grande	Pro-Exame - Anexo Hospital Santa Rita	3.635	31,91%
Tangará Da Serra	Doyon Medicina Laboratorial - Instituto Diagnostico Em	3.590	40,31%

SES - MT
Secretaria de Estado de Saúde de Mato Grosso

Painel de ações governamentais

Página anterior

Atualizado em: 26/10/2021 14:32:14

Equipe

Próxima página

Doações recebidas no apoio ao enfretamento à COVID-19 - SES MT

Total de itens recebidos por doação

2.197.189

Valor total estimados de itens doados

$22.104.732,34

Total de itens doados por tipo dos itens

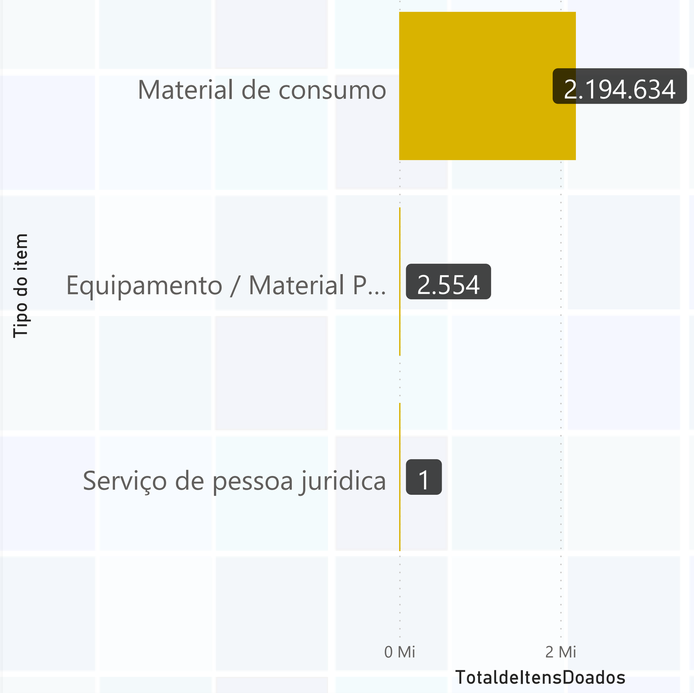

Total de itens doados por natureza do doa...

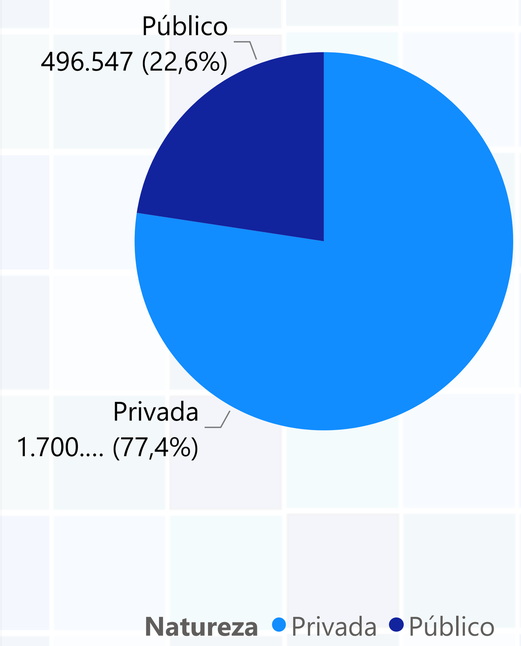

Lista de doadores

Nome do Doador / Empresa	Qde Itens doados	ValorTotal
Todos Pela Saúde Recebidos (Itaú)	1.203.180	$5.477.889,60
Ampa/Ima	479.792	$0,00
John Deere	200.000	$5.236.000,00
Jbs S/A	100.228	$4.645.492,66
Itaú	100.010	$1.607.000,00
Copagaz	52.000	$214.955,00
Ambev	14.994	$39.284,28
Secretaria De Fazenda	10.000	$0,00
Albert Einstein	6.388	$152.583,40
Rotary Club De Alta Floresta	5.803	$27.971,26
Lions Clube De Sorriso	5.700	$7.044,00
Indea	2.685	$0,00
Prefeito De Paranaíta Tony Rufatto	1.552	$0,00
Ifmt	1.550	$4.560,00
Sindicato Do Tce	1.314	$0,00
Acgo Do Brasil Soluções Agrícolas	1.050	$5.555,00
Janaina Riva	1.014	$1.346,60
Total	**2.197.189**	**$22.104.732,34**

Valor total estimado de doações por tipo dos itens

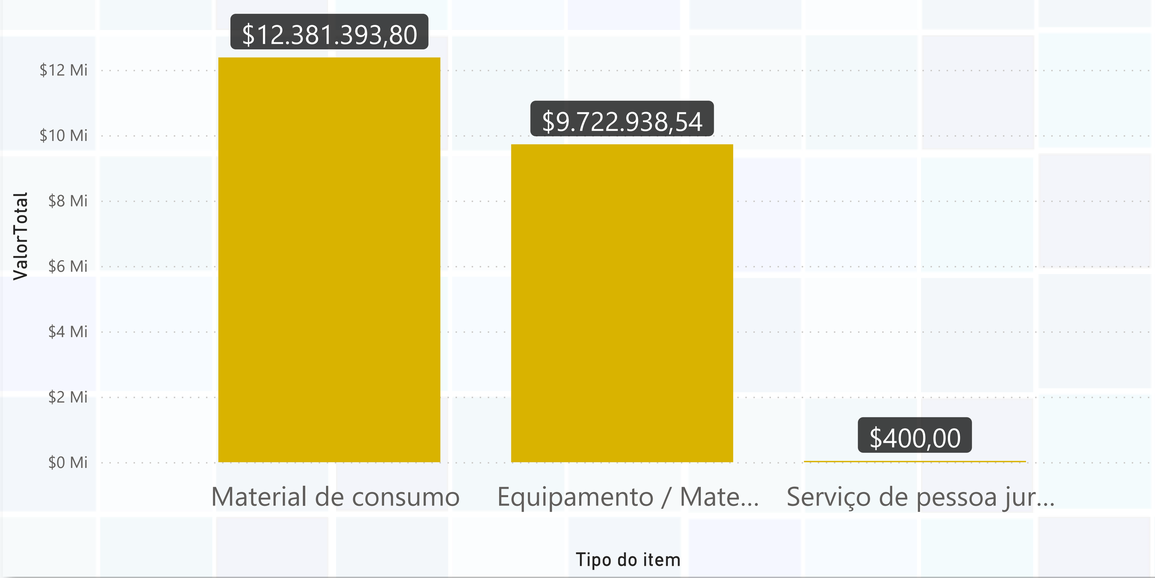

Lista de itens doados

Descrição do Item Recebido	Unidade de Medida	Qde Itens doados	ValorTotal
Máscara Cirúrgica Descartável	Unidade	553.360	$334.563,40
Máscara De Tecido	Unidade	400.040	$936.093,60
Avental Descar. Manga Longa- Tam. Único	Unidade	373.300	$4.068.970,00
Touca Em Tnt	Unidade	321.000	$660.670,00
Teste Rápido Covid-19 – Igm E Igg	Unidade	110.000	$0,00
Luva De Procedimento Tam P	Unidade	100.000	$57.000,00
Luva De Procedimento - P	Unidade	92.500	$1.549.500,00
Luva De Procedimento -M	Unidade	51.400	$1.549.500,00
Luva De Procedimento - G	Unidade	50.600	$1.549.500,00
Máscara N95/Pff2	Unidade	42.000	$344.890,00
Luva De Procedimento- Pp	Unidade	37.000	$0,00
Alcool Gel 70% 190G	Unidade	14.994	$39.284,28
Protetor Facial	Unidade	12.172	$7.981,20
Total		**2.197.189**	**$22.104.732,34**

Quantidade de itens doados por mês e tipo de item

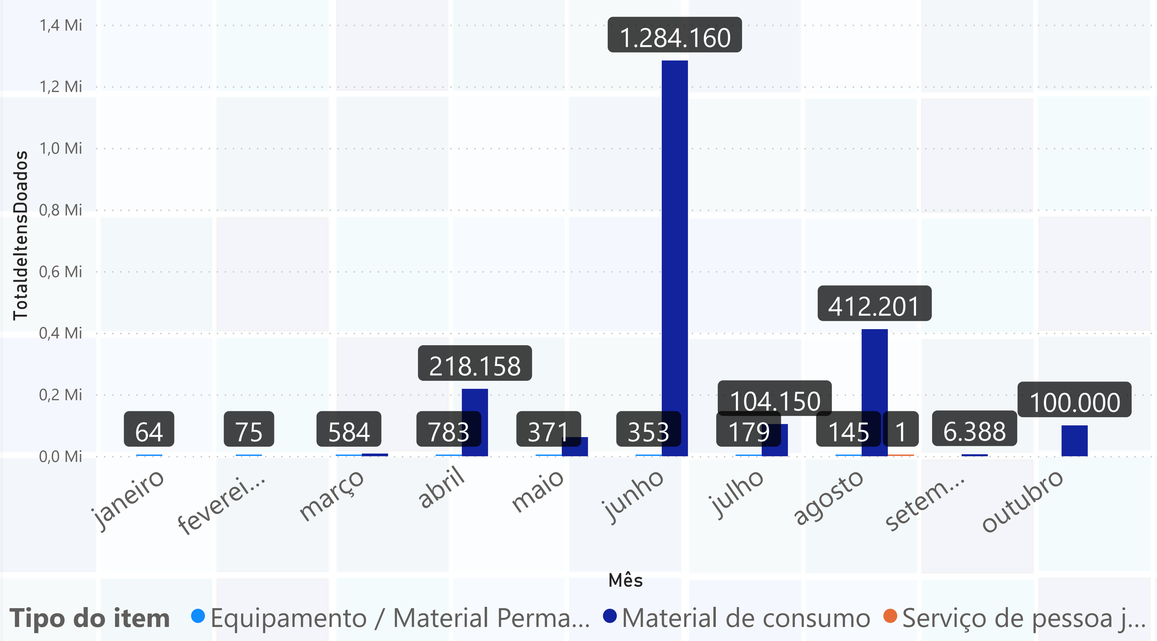

Quantidade de itens doados por mês e tipo de item

Data Completa	Equipamento / Material Permanente	Material de consumo	Serviço de pessoa juridica	**Total**
segunda-feira, 13 de janeiro de 2020	1			**1**
segunda-feira, 20 de janeiro de 2020	1			**1**
quinta-feira, 23 de janeiro de 2020	2			**2**
segunda-feira, 27 de janeiro de 2020	59			**59**
terça-feira, 28 de janeiro de 2020	1			**1**
segunda-feira, 3 de fevereiro de 2020	52			**52**
terça-feira, 4 de fevereiro de 2020	1			**1**
quarta-feira, 26 de fevereiro de 2020	1			**1**
quinta-feira, 27 de fevereiro de 2020	21			**21**
segunda-feira, 9 de março de 2020	76			**76**
quarta-feira, 18 de março de 2020	4			**4**
sábado, 21 de março de 2020		254		**254**
domingo, 22 de março de 2020	40			**40**
segunda-feira, 23 de março de 2020	3	5.436		**5.439**
terça-feira, 24 de março de 2020		1.200		**1.200**
quarta-feira, 25 de março de 2020	12	165		**177**
Total	**2.554**	**2.194.634**	**1**	**2.197.189**

Doações por Região beneficiada

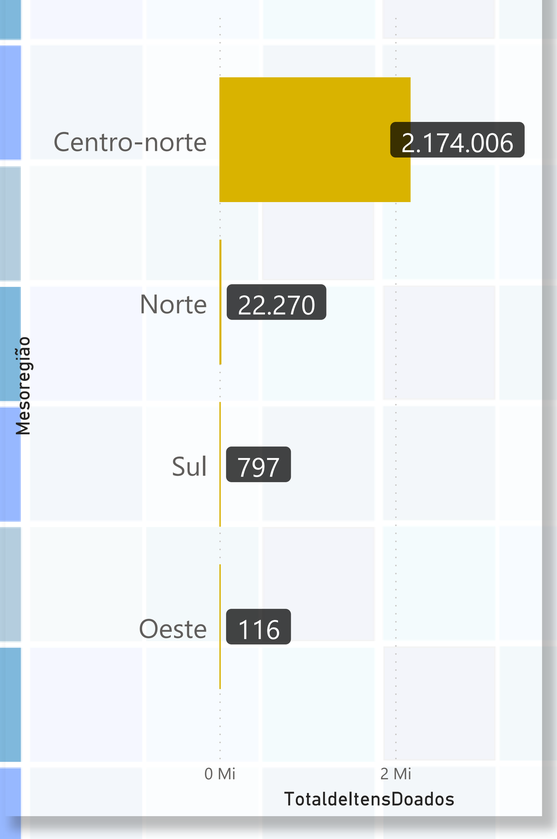

Doações por municipio beneficiado

Municípios	População	Qde Itens doados	Valor Estimado Total
Cuiabá	612.547	2.174.004	$16.551.047,32
Cáceres	94.376	116	$1.900.007,76
Rondonópolis	232.491	797	$1.181.412,50
Alta Floresta	51.782	11.216	$793.900,66
Sinop	142.996	472	$743.300,71
Colíder	33.438	252	$595.307,24
Sorriso	90.313	10.330	$334.456,15
Várzea Grande	284.971	2	$5.300,00
Total	**1.542.914**	**2.197.189**	**$22.104.732,34**

Distribuição de doações por municipio beneficiado

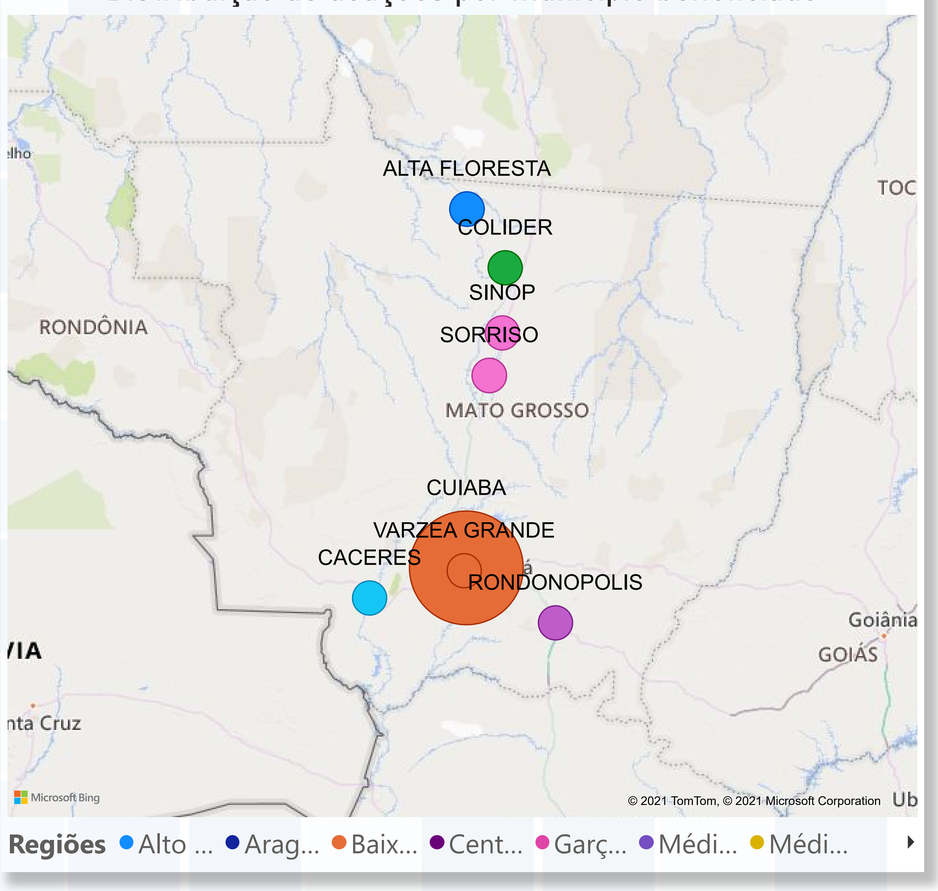

Governo de Mato Grosso

Painel Dinâmico Epidemiológico COVID-19 em Mato Grosso

Página anterior

Atualizado em: 26/10/2021 14:32:14

Filtros

Filtro - Ano: Todos

Nome_Região: Todos

Filtro - Municipio: Todos

Comorbidade: Selecionar tudo; Não; Sim

Gestante: Selecionar tudo; (Em branco); Não; Sim

Limpar Filtros

Filtro de Data: 01/01/2020 – 26/10/2021

Boletim epidemiológico dos casos confirmados de COVID-19 por data de notificação da região (todas de Mato Grosso) do Municipio de (todos) por comorbidade (nenhuma) gestante (não se aplica) em 2020 - 2021

542.670	15.573,98	392,46	2,52%
Casos Notificados	Incidência por 100 mil Habitantes	Mortalidade por 100 mil Habitantes	Taxa de Letalidade dos casos confirmados

Curva de Casos notificados de COVID-19 por data de notificação em Mato Grosso 2020 2021

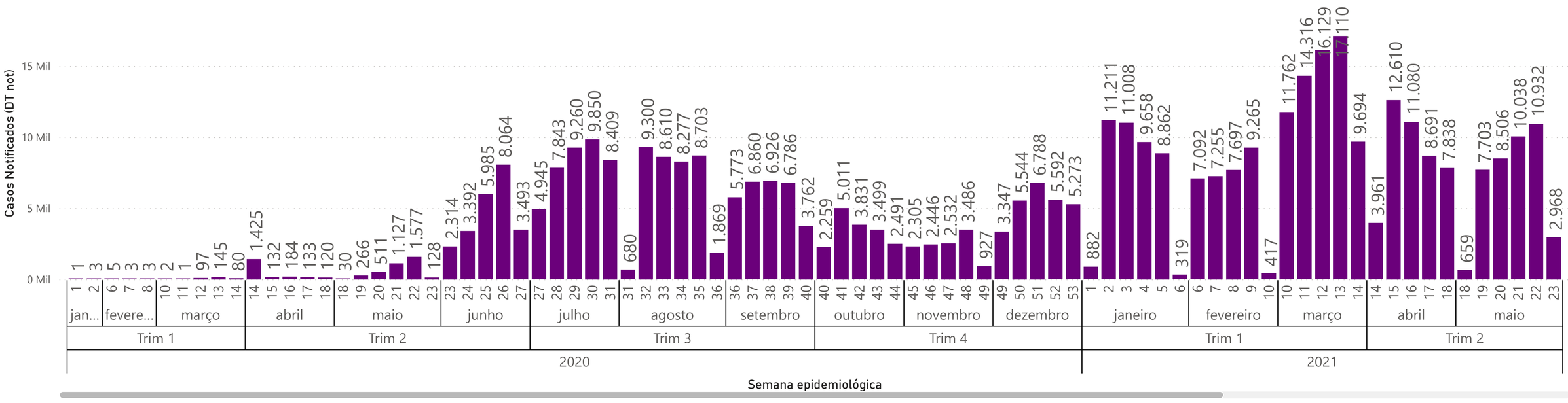

Casos notificados por fx etária

Ano	2020		2021		Total	
FxEtária	n	%	n	%	n	%
< 5 anos	4.267	2,22%	9.209	2,63%	**13.476**	**2,48%**
06 a 10 anos	2.630	1,37%	7.021	2,00%	**9.651**	**1,78%**
11 a 20 anos	14.391	7,48%	33.294	9,51%	**47.685**	**8,79%**
21 a 30 anos	40.676	21,14%	69.111	19,73%	**109.787**	**20,23%**
31 a 40 anos	47.538	24,71%	79.612	22,73%	**127.150**	**23,43%**
41 a 50 anos	36.008	18,71%	65.898	18,81%	**101.906**	**18,78%**
51 a 60 anos	24.556	12,76%	46.217	13,19%	**70.773**	**13,04%**
61 a 70 anos	13.394	6,96%	24.611	7,03%	**38.005**	**7,00%**
71 a 80 anos	6.126	3,18%	10.869	3,10%	**16.995**	**3,13%**
80 anos ou mais	2.810	1,47%	4.433	1,26%	**7.243**	**1,33%**
Total	**192.405**	**100,00%**	**350.265**	**100,00%**	**542.670**	**100,00%**

Casos notificados por grupo etário

Ano	2020		2021		Total	
Grupos etários	n	%	n	%	n	%
1- Infância (0 a 10 anos)	6.897	3,58%	16.230	4,63%	**23.127**	**4,26%**
2- Adolecência (11 a 20 anos)	14.391	7,48%	33.294	9,51%	**47.685**	**8,79%**
3 - Adulto Jovem (21 a 40 anos)	88.214	45,85%	148.723	42,46%	**236.937**	**43,66%**
4- Adulto (41 a 60 anos)	60.564	31,48%	112.115	32,01%	**172.679**	**31,82%**
5- Idosos (61 a 70 anos)	13.394	6,96%	24.611	7,03%	**38.005**	**7,00%**
6 - Muito Idoso (71 a mais)	8.945	4,65%	15.292	4,37%	**24.237**	**4,47%**
Total	**192.405**	**100,00%**	**350.265**	**100,00%**	**542.670**	**100,00%**

Casos notificados por raça

Ano	2020		2021		Total	
Raça	n	%	n	%	n	%
Amarela	4.689	2,44%	4.185	1,19%	**8.874**	**1,64%**
Branca	52.429	27,25%	82.077	23,43%	**134.506**	**24,79%**
Indígena	2.615	1,36%	764	0,22%	**3.379**	**0,62%**
Não Informado	21.824	11,34%	43.220	12,34%	**65.044**	**11,99%**
Negra (Parda/Preta)	110.848	57,61%	220.019	62,82%	**330.867**	**60,97%**
Total	**192.405**	**100,00%**	**350.265**	**100,00%**	**542.670**	**100,00%**

Casos notificados por grupo etário e sexo

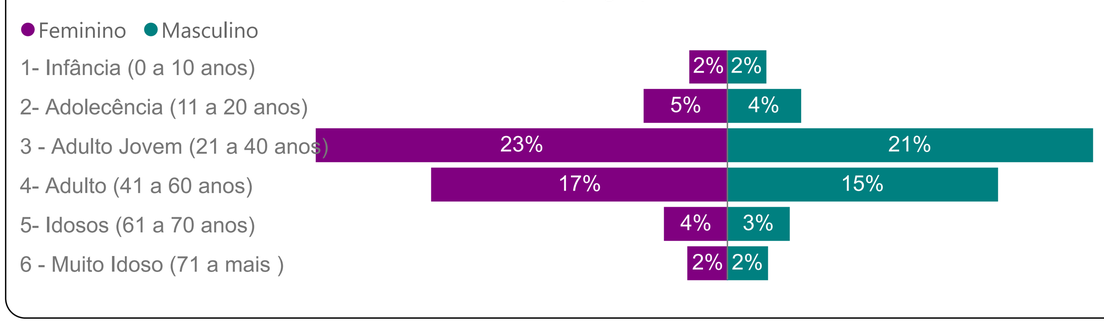

Casos notificados por situação clínica

Ano	2020		2021		Total	
Situação Clínica Atual	n	%	n	%	n	%
Em Monitoramento	69	0,04%	1.867	0,53%	**1.936**	**0,36%**
Óbito	4.699	2,44%	8.976	2,56%	**13.675**	**2,52%**
Óbito por Outras Causas	18	0,01%	71	0,02%	**89**	**0,02%**
Recuperado	187.619	97,51%	339.351	96,88%	**526.970**	**97,11%**
Total	**192.405**	**100,00%**	**350.265**	**100,00%**	**542.670**	**100,00%**

Casos notificados por profissional de saúde

Ano	2020		2021		Total	
Profissional Saúde	n	%	n	%	n	%
Não	179.655	93,37%	344.490	98,35%	**524.145**	**96,59%**
Não informado	4.433	2,30%			**4.433**	**0,82%**
Sim	8.317	4,32%	5.775	1,65%	**14.092**	**2,60%**
Total	**192.405**	**100,00%**	**350.265**	**100,00%**	**542.670**	**100,00%**

Casos notificados por tipo de teste

Ano	2020		2021		Total	
TipoTeste	n	%	n	%	n	%
	15.739	8,18%	16.167	4,62%	**31.906**	**5,88%**
CLIA - quimioluminescência	1.716	0,89%	2.048	0,58%	**3.764**	**0,69%**
ECLIA - eletroquimioluminescência	1.989	1,03%	1.896	0,54%	**3.885**	**0,72%**
ELISA IgM	2.281	1,19%	1.203	0,34%	**3.484**	**0,64%**
FIA - Imunofluorescência	5.306	2,76%	6.303	1,80%	**11.609**	**2,14%**
RT-PCR	71.867	37,35%	115.276	32,91%	**187.143**	**34,49%**
Teste rápido	87.142	45,29%	53.380	15,24%	**140.522**	**25,89%**
Teste Rápido (Swab Nasal) - Pesquisa Antígeno COVID19	6.133	3,19%	148.726	42,46%	**154.859**	**28,54%**
Teste Rápido Anticorpo	232	0,12%	5.266	1,50%	**5.498**	**1,01%**
Total	**192.405**	**100,00%**	**350.265**	**100,00%**	**542.670**	**100,00%**

Casos notificados por fechamento de caso

Ano	2020		2021		Total	
Fechamento de Caso	n	%	n	%	n	%
Confirmado Clínico	7.395	3,84%	13.023	3,72%	**20.418**	**3,76%**
Confirmado Clínico - Imagem	1.833	0,95%	3.590	1,02%	**5.423**	**1,00%**
Confirmado Laboratorial	175.505	91,22%	322.397	92,04%	**497.902**	**91,75%**
Confirmado Vínculo Epidemiológico	7.672	3,99%	11.255	3,21%	**18.927**	**3,49%**
Total	**192.405**	**100,00%**	**350.265**	**100,00%**	**542.670**	**100,00%**

IncidenciaIndicasus e iNCIDENCIA 2021 por Ano

9,82 Mil

Meta: 9,82 Mil (+0%)

Ranking de aplicação de Vacinas contra COVID - 19

Equipe

Atualizado em 26/10/2021 14:24:55

Filtro por região

Todos

Filtro por minicípio

Todos

Atenção

A composição de distribuição de doses realizadas pelas resoluções CIB são oriundas da soma da primeira e segunda dose e doses únicas **4.799.944 e** dos arrendodamentos técnicos **35.882,00** nescessários para ajuste volumétricos dos diferentes frascos disponibilizados pelo ministério da saúde. Tais frascos variam de 5ml ou 10ml, portanto não pode-se precisar com exatidão se foram 1ª ou 2ª dose, portanto não foram utilizadas para análise do Rank de aplicação de vacinas.

Observação:

As vacinas da Janssen, por serem dose única, foram contabilizadas no Rank de 2ª Dose e no percentual total de doses aplicadas. Correspondendo a **90.967** doses aplicadas.

As Resoluções e Remessas de vacinas consideradas para o cálculo do ranking são: **Resolução 35 Ad Referendum - Remessa 1** até a **Resolução Ad Referendum -**

CORES	LEGENDA
	Menor ou igual a 25% de doses aplicadas
	Entre menor ou igual a 50% e maior que 25 % de doses aplicadas
	Entre menor ou igual a 75 % e maior que 50 % de doses aplicadas
	Maior que 75% de doses aplicadas

Indicadores deste painel

1. **% doses aplicadas**: Corresponde aos vacinados em território municipal independente da instituição executora da vacinação dividido pelo total de doses distribuídas por resolução CIB ao território.

Fórmula

$$\frac{\text{Número de vacinados no território municipal(independente do executor da vacinação)}}{\text{Total de doses distribuídas por resolução CIB}} \times 100$$

2. **Cobertura vacinal em percentual :** Número de vacinados com 2ª doses (considerado como imunizado) residente no território municipal dividido pela população de residentes neste município expresso em percentual

Fórmula

$$\frac{\text{Número de residentes vacinados (independente do executor da vacinação)}}{\text{População residente estimada pelo TCU 2020}} \times 100$$

OBSERVAÇÃO

1 - As doses destinadas para a população indígena aldeada são acrescidas nos municípios de destino, onde os diferentes Distritos Sanitários Indígenas (DSEIs) possuem sede ou atendem. Portanto, pode haver divergência para os municípios que receberam essas doses, já que a aplicação e o registro de vacinação da população indígena é feito pelos DSEIs de cada região em outro município. Este é o caso dos municípios de Gaúcha do Norte, Colíder, Aripuanã, Juína e General Carneiro, que passaram de 100% de aplicação na 1ª dose, tendo em vista o registro das aplicações dos indígenas.

ATENÇÃO!

2 - A utilização das segundas doses como primeira dose pode comprometer o esquema vacinal da população do município, considerando a irregularidade no fornecimento pelo Ministério da Saúde.

3 - O DSEI Vilhena retirou as respectivas doses nos Escritórios Regionais de Saúde (ERS) de Pontes e Lacerda e de Juína.

4 - Caso ocorra alguma divergência entre os dados deste painel, a gestão municipal deverá oficializar e encaminhar a situação para o Escritório Regional de Saúde (ERS) de sua abrangência.

DSEI	BD 1ª Dose Distribuida SÓ para Povos Indígenas vivendo em Terras Indígenas	BD 2ª Dose Distribuida SÓ para Povos Indígenas vivendo em Terras Indígenas
Araguaia	2.919,00	2.919,00
Cuiabá	6.004,00	6.004,00
Kaiapó	3.792,00	3.792,00
Porto Velho	5,00	5,00
Vilhena	1.299,00	1.299,00
Xavante	10.442,00	10.442,00
Xingu	4.297,00	4.297,00
Total	**28.758,00**	**28.758,00**

Destino	Doses devolvidas ao Estoque Estratégico
DSEI Cuiabá	840
DSEI Kayapó MT	2556
Total	**3396**

% doses aplicadas - 1ªDose

Rank 1 dose	Municípios	1ª Dose Distribuida	Doses Aplicadas MS (D1 e D Unica) sem indigena	Saldo de Doses	% de Doses Aplicadas - 1ª Dose
1	Campos de Júlio	5.342,50	6.549	-1.207	122,58%
2	Torixoréu	2.852,00	3.493	-641	122,48%
3	Planalto da Serra	1.860,00	2.255	-395	121,24%
4	Santa Rita do Trivelato	2.794,00	3.367	-573	120,51%
5	Campo Verde	32.483,50	37.986	-5.503	116,94%
6	Primavera do Leste	46.891,00	53.312	-6.421	113,69%
7	Itaúba	3.129,00	3.510	-381	112,18%
8	Nova Xavantina	15.700,50	17.263	-1.563	109,95%
9	Jaciara	20.411,50	22.405	-1.994	109,77%
10	Pedra Preta	13.134,00	14.342	-1.208	109,20%
11	Cocalinho	4.227,00	4.564	-337	107,97%
12	Nova Ubiratã	7.468,00	8.063	-595	107,97%
13	Sorriso	64.743,50	69.882	-5.139	107,94%
14	Diamantino	16.558,50	17.872	-1.314	107,93%
15	Porto dos Gaúchos	4.073,00	4.390	-317	107,78%
16	Salto do Céu	2.599,00	2.784	-185	107,12%
17	Nova Brasilândia	2.904,00	3.102	-198	106,82%
18	Glória D'Oeste	2.135,00	2.260	-125	105,85%
19	Ipiranga do Norte	4.913,50	5.149	-236	104,79%
20	Querência	11.839,50	12.394	-555	104,68%
21	Alto Taquari	7.386,50	7.729	-343	104,64%
22	Juína	29.664,00	30.909	-1.245	104,20%
23	Ponte Branca	1.364,50	1.411	-47	103,41%
24	General Carneiro	3.133,00	3.229	-96	103,06%
25	Chapada dos Guimarães	14.723,00	14.988	-265	101,80%
26	Campo Novo do Parecis	23.381,50	23.784	-403	101,72%
27	Tapurah	8.868,50	8.981	-113	101,27%
28	Santo Afonso	2.337,50	2.367	-30	101,26%
29	Guiratinga	8.239,00	8.326	-87	101,06%
30	Paranaíta	8.024,00	8.075	-51	100,64%
31	Lucas do Rio Verde	50.117,50	50.271	-154	100,31%
32	Santa Terezinha	5.078,50	5.084	-6	100,11%
33	São José do Povo	2.388,00	2.387	1	99,96%
34	Dom Aquino	5.881,00	5.878	3	99,95%
35	Rondonópolis	184.720,00	184.296	424	99,77%
36	Nova Santa Helena	2.695,00	2.685	10	99,63%
37	Sapezal	15.181,50	15.125	57	99,63%
38	Poxoréu	12.170,00	12.101	69	99,43%
39	Nova Mutum	31.397,00	31.089	308	99,02%
40	Bom Jesus do Araguaia	3.991,00	3.948	43	98,92%
41	União do Sul	2.863,00	2.821	42	98,53%
42	Alto Garças	8.544,00	8.403	141	98,35%
43	Água Boa	18.684,00	18.374	310	98,34%
44	Campinápolis	7.133,50	7.008	126	98,24%
45	Terra Nova do Norte	7.526,00	7.389	137	98,18%
46	Arenápolis	7.288,00	7.114	174	97,61%
47	Itanhangá	4.609,00	4.493	116	97,48%
48	Nortelândia	4.527,50	4.402	126	97,23%
49	Confresa	20.583,00	19.989	594	97,11%
50	Pontal do Araguaia	4.145,00	4.025	120	97,10%
51	São Pedro da Cipa	3.319,50	3.216	104	96,88%
52	Conquista D'Oeste	2.621,50	2.531	91	96,55%
53	Alta Floresta	38.554,00	37.221	1.333	96,54%
54	Jauru	6.478,00	6.241	237	96,34%
55	Porto Esperidião	7.978,50	7.678	301	96,23%
56	Acorizal	4.511,00	4.333	178	96,05%
57	Barra do Garças	49.738,00	47.765	1.973	96,03%
58	Tesouro	2.369,50	2.274	96	95,97%
59	Juscimeira	8.199,00	7.863	336	95,90%
60	Nova Maringá	4.877,00	4.670	207	95,76%
61	Colniza	19.683,00	18.824	859	95,64%
62	Poconé	26.931,00	25.717	1.214	95,49%
63	Apiacás	6.141,50	5.862	280	95,45%
64	Nova Guarita	3.937,50	3.740	198	94,98%
65	Alto Araguaia	13.994,00	13.257	737	94,73%
66	Itiquira	9.035,00	8.558	477	94,72%
67	Paranatinga	15.612,00	14.761	851	94,55%
68	Indiavaí	1.985,50	1.875	111	94,43%
69	Carlinda	7.646,00	7.220	426	94,43%
70	Nova Marilândia	3.055,50	2.884	172	94,39%
71	Sinop	110.417,00	104.154	6.263	94,33%
72	São José do Xingu	3.544,50	3.340	205	94,23%
73	Curvelândia	4.108,00	3.865	243	94,08%
74	Canarana	14.124,00	13.285	839	94,06%
75	Ribeirãozinho	2.019,00	1.894	125	93,81%
76	Colíder	25.037,00	23.485	1.552	93,80%
77	Santa Cruz do Xingu	1.785,50	1.671	115	93,59%
78	Vale de São Domingos	2.194,50	2.053	142	93,55%
79	Porto Alegre do Norte	7.647,00	7.140	507	93,37%
80	Pontes e Lacerda	31.200,00	28.999	2.201	92,95%
81	Serra Nova Dourada	1.220,00	1.128	92	92,46%
82	Santa Carmem	3.245,50	2.988	258	92,07%
83	Cuiabá	488.763,00	449.272	39.491	91,92%
84	Araguaiana	3.032,00	2.771	261	91,39%
85	Tabaporã	6.705,50	6.126	580	91,36%
86	Aripuanã	16.753,50	15.298	1.456	91,31%
87	Nova Monte Verde	6.263,50	5.677	587	90,64%
88	Rosário Oeste	12.689,50	11.490	1.200	90,55%
89	Novo São Joaquim	4.641,00	4.201	440	90,52%
90	Várzea Grande	204.027,00	184.539	19.488	90,45%
91	Guarantã do Norte	25.059,50	22.594	2.466	90,16%
92	Juara	25.466,00	22.945	2.521	90,10%
93	Santo Antônio do Leverger	14.230,50	12.812	1.419	90,03%
94	São Félix do Araguaia	8.592,50	7.722	871	89,87%
95	Nobres	12.144,00	10.908	1.236	89,82%
96	Araguainha	848,50	757	92	89,22%
97	Luciara	1.554,00	1.383	171	89,00%
98	Barão de Melgaço	5.853,00	5.205	648	88,93%
99	Novo Horizonte do Norte	2.747,50	2.414	334	87,86%
100	Nova Canaã do Norte	10.270,50	9.004	1.267	87,67%
101	Santo Antônio do Leste	3.196,00	2.800	396	87,61%
102	São José dos Quatro Marcos	14.385,50	12.554	1.832	87,27%
103	Nova Bandeirantes	9.086,50	7.928	1.159	87,25%
104	Tangará da Serra	72.716,50	63.431	9.286	87,23%
105	Gaúcha do Norte	4.706,50	4.105	602	87,22%
106	Castanheira	6.214,00	5.415	799	87,14%
107	Ribeirão Cascalheira	7.428,50	6.472	957	87,12%
108	Lambari D'Oeste	4.171,50	3.629	543	87,00%
109	Rio Branco	4.123,50	3.533	591	85,68%
110	Comodoro	13.171,00	11.269	1.902	85,56%
111	Araputanga	13.023,50	11.138	1.886	85,52%
112	Vila Bela da Santíssima Trindade	11.596,50	9.889	1.708	85,28%
113	Novo Mundo	6.060,00	5.148	912	84,95%
114	Mirassol d'Oeste	21.049,00	17.727	3.322	84,22%
115	Canabrava do Norte	2.992,00	2.506	486	83,76%
116	Barra do Bugres	24.183,00	20.235	3.948	83,67%
117	Peixoto de Azevedo	24.479,50	20.468	4.012	83,61%
118	Cáceres	72.305,00	59.854	12.451	82,78%
119	Cotriguaçu	9.976,50	8.220	1.757	82,39%
120	Rondolândia	2.497,00	2.052	445	82,18%
121	Nova Lacerda	4.083,50	3.355	729	82,16%
122	Nossa Senhora do Livramento	11.573,00	9.456	2.117	81,71%
123	Feliz Natal	8.805,00	7.173	1.632	81,47%
124	Porto Estrela	3.311,50	2.689	623	81,20%
125	Vila Rica	12.181,50	9.735	2.447	79,92%
126	Figueirópolis D'Oeste	2.929,00	2.331	598	79,58%
127	Matupá	13.081,00	10.410	2.671	79,58%
128	Marcelândia	8.981,00	7.123	1.858	79,31%
129	Novo Santo Antônio	1.907,00	1.508	399	79,08%
130	Brasnorte	13.317,50	10.502	2.816	78,86%
131	Nova Nazaré	2.408,00	1.891	517	78,53%
132	Vera	7.910,50	6.185	1.726	78,19%
133	Jangada	7.026,50	5.391	1.636	76,72%
134	Cláudia	9.358,50	6.893	2.466	73,65%
135	São José do Rio Claro	16.970,50	12.311	4.660	72,54%
136	Alto Paraguai	7.227,00	5.242	1.985	72,53%
137	Reserva do Cabaçal	2.172,00	1.566	606	72,10%
138	Denise	6.582,50	4.545	2.038	69,05%
139	Nova Olímpia	15.854,00	10.912	4.942	68,83%
140	Juruena	10.054,00	6.880	3.174	68,43%
141	Alto Boa Vista	4.150,50	2.830	1.321	68,18%
75		**2.562.798,50**	**2.404.534**	**158.265**	**93,82%**

% doses aplicadas - 2ªDose

Rank 2 dose	MUNICÍPIOS	2ª Dose Distribuida	DOSE APLICADA	% DE DOSES APLICADAS 2ª DOSE	Cobertura População Vacinável
1	Santo Afonso	1.925,50	2.200	114,26%	83,55%
2	Campinápolis	4.889,50	8.335	107,58%	76,69%
3	Figueirópolis D'Oeste	2.121,00	2.216	104,48%	65,60%
4	Nova Guarita	3.168,50	3.135	98,94%	73,80%
5	Nova Canaã do Norte	8.790,50	8.665	98,57%	75,68%
6	São José do Povo	2.339,00	2.272	97,14%	65,65%
7	Arenápolis	6.149,00	5.906	96,05%	71,20%
8	Santa Rita do Trivelato	2.416,00	2.294	94,95%	71,07%
9	Ribeirãozinho	1.888,00	1.778	94,17%	77,91%
10	Água Boa	15.030,00	14.969	90,15%	69,22%
11	Ribeirão Cascalheira	6.263,50	5.617	89,68%	65,25%
12	Torixoréu	2.838,00	2.534	89,29%	75,73%
13	General Carneiro	3.254,00	3.911	88,91%	81,50%
14	Gaúcha do Norte	3.949,50	4.469	88,77%	79,68%
15	Nortelândia	3.913,50	3.469	88,64%	67,57%
16	Serra Nova Dourada	1.120,00	992	88,57%	72,09%
17	Itaúba	2.745,00	2.410	87,80%	67,85%
18	Ponte Branca	1.263,50	1.109	87,77%	72,86%
19	Santa Terezinha	4.355,50	3.774	86,65%	63,46%
20	Juscimeira	7.838,00	6.770	86,37%	69,24%
21	Planalto da Serra	1.730,00	1.487	85,95%	69,75%
22	Cocalinho	3.945,00	3.375	85,55%	69,69%
23	Alto Garças	7.208,00	6.110	84,77%	61,93%
24	Novo São Joaquim	3.999,00	3.368	84,22%	71,42%
25	Novo Horizonte do Norte	2.387,50	2.007	84,06%	64,80%
26	Apiacás	5.363,50	4.508	84,05%	57,94%
27	Nova Brasilândia	2.719,00	2.281	83,89%	69,63%
28	Lambari D'Oeste	3.585,50	3.002	83,73%	60,74%
29	Luciara	1.335,00	1.117	83,67%	63,14%
30	Sapezal	12.538,50	10.450	83,34%	56,48%
31	Juína	25.067,00	21.826	83,34%	63,86%
32	Glória D'Oeste	1.927,00	1.602	83,13%	59,27%
33	Santa Carmem	2.683,50	2.230	83,10%	59,34%
34	Salto do Céu	2.369,00	1.955	82,52%	66,56%
35	Indiavaí	1.887,50	1.549	82,07%	67,76%
36	Araguaiana	2.672,00	2.192	82,04%	64,72%
37	Diamantino	14.321,50	11.722	81,85%	61,39%
38	Dom Aquino	5.222,00	4.265	81,67%	59,48%
39	Jauru	5.733,00	4.682	81,67%	63,33%
40	Porto Estrela	2.915,50	2.333	80,02%	63,69%
41	Vera	6.578,50	5.261	79,97%	57,51%
42	Itiquira	7.582,00	6.011	79,28%	57,38%
43	Paranaíta	6.847,00	5.420	79,16%	59,33%
44	Primavera do Leste	40.229,00	31.790	79,02%	59,43%
45	Novo Santo Antônio	1.613,00	1.271	78,80%	58,09%
46	Várzea Grande	177.295,00	139.631	78,76%	58,96%
47	Porto dos Gaúchos	3.650,00	2.861	78,38%	61,13%
48	Pontal do Araguaia	3.743,00	2.931	78,31%	55,32%
49	Araputanga	11.194,50	8.591	76,74%	57,56%
50	Alto Boa Vista	3.354,50	3.016	76,73%	60,77%
51	Cláudia	7.567,50	5.760	76,11%	53,62%
52	Jaciara	18.262,50	13.848	75,83%	58,81%
53	Nova Olímpia	14.454,00	10.875	75,24%	59,41%
54	Cáceres	61.884,00	46.487	75,11%	55,76%
55	Nova Nazaré	2.209,00	1.658	75,06%	50,73%
56	Nova Xavantina	14.447,50	10.811	74,82%	59,18%
57	Juara	21.195,00	15.844	74,75%	53,83%
58	Alto Araguaia	11.870,00	8.821	74,31%	54,61%
59	Campo Verde	29.079,50	21.605	74,30%	57,20%
60	Nova Santa Helena	2.196,00	1.611	73,36%	52,34%
61	Colíder	21.333,00	17.098	73,25%	59,56%
62	Nova Maringá	4.319,00	3.157	73,10%	54,22%
63	Jangada	6.343,50	4.634	73,05%	58,33%
64	Rio Branco	3.677,50	2.676	72,77%	57,13%
65	Vale de São Domingos	1.907,50	1.387	72,71%	55,06%
66	Rondolândia	2.148,00	1.558	72,53%	52,74%
67	Matupá	10.459,00	7.545	72,14%	50,42%
68	Nossa Senhora do Livramento	10.398,00	7.494	72,07%	57,54%
69	Bom Jesus do Araguaia	3.414,00	2.454	71,88%	52,23%
70	Cuiabá	431.648,00	312.863	71,60%	55,75%
71	Carlinda	6.585,00	4.713	71,57%	54,39%
72	Barra do Garças	42.947,00	32.193	71,44%	56,53%
73	Santa Cruz do Xingu	1.527,50	1.086	71,10%	51,62%
74	Sorriso	54.780,50	38.927	71,06%	51,35%
75	Poconé	24.681,00	17.448	70,69%	56,95%
76	São José dos Quatro Marcos	12.614,50	8.892	70,49%	54,35%
77	Denise	5.323,50	3.749	70,42%	48,92%
78	União do Sul	2.558,00	1.792	70,05%	54,80%
79	Canarana	11.148,00	7.794	69,89%	46,51%
80	Confresa	17.624,00	12.253	69,52%	50,95%
81	Alta Floresta	33.011,00	22.820	69,13%	51,44%
82	Terra Nova do Norte	6.473,00	4.466	68,99%	52,52%
83	Acorizal	4.697,00	3.231	68,79%	63,77%
84	Paranatinga	13.854,00	9.893	68,65%	54,54%
85	Querência	9.925,50	6.910	68,58%	50,65%
86	Guiratinga	8.790,00	6.014	68,42%	47,92%
87	Poxoréu	11.317,00	7.704	68,07%	55,68%
88	Novo Mundo	5.396,00	3.655	67,74%	51,90%
89	Chapada dos Guimarães	14.333,00	9.660	67,39%	57,48%
90	Castanheira	5.387,00	3.596	66,75%	49,21%
91	Peixoto de Azevedo	20.611,50	13.644	66,20%	47,81%
92	São Félix do Araguaia	7.100,50	6.752	66,12%	67,31%
93	Alto Taquari	6.229,50	4.110	65,98%	47,25%
94	Conquista D'Oeste	2.365,50	1.560	65,95%	50,81%
95	Aripuanã	12.081,50	8.189	65,94%	48,12%
96	Sinop	92.995,00	61.103	65,70%	47,76%
97	Barão de Melgaço	5.424,00	3.554	65,52%	53,25%
98	Rondonópolis	165.504,00	108.436	65,51%	51,08%
99	Ipiranga do Norte	3.999,50	2.620	65,51%	45,45%
100	Nova Ubiratã	6.261,00	4.074	65,07%	46,12%
101	Tabaporã	5.396,50	3.495	64,76%	45,58%
102	Itanhangá	4.012,00	2.571	64,08%	48,10%
103	Reserva do Cabaçal	2.391,00	1.530	63,99%	62,22%
104	Marcelândia	7.521,00	4.793	63,58%	46,95%
105	Nobres	10.905,00	6.835	62,68%	49,42%
106	Nova Lacerda	3.520,50	2.196	62,38%	45,37%
107	Mirassol d'Oeste	18.170,00	11.182	61,54%	46,24%
108	Campo Novo do Parecis	19.620,50	12.049	61,41%	43,56%
109	Rosário Oeste	10.943,50	6.633	60,61%	46,16%
110	Curvelândia	3.843,00	2.324	60,47%	49,85%
111	Santo Antônio do Leverger	12.288,50	7.379	60,05%	45,85%
112	São José do Xingu	3.015,50	1.805	59,86%	42,94%
113	Comodoro	11.183,00	6.680	59,73%	41,27%
114	Porto Esperidião	6.966,50	4.135	59,36%	44,72%
115	Porto Alegre do Norte	6.884,00	4.049	58,82%	45,23%
116	Pontes e Lacerda	26.729,00	15.711	58,78%	43,16%
117	Nova Mutum	26.445,00	15.240	57,63%	41,14%
118	Tangará da Serra	62.633,50	35.900	57,32%	42,36%
119	Tesouro	2.832,50	1.606	56,70%	47,98%
120	Vila Bela da Santíssima Trindade	10.115,50	5.595	55,31%	41,45%
121	Canabrava do Norte	2.765,00	1.495	54,07%	42,89%
122	Alto Paraguai	6.174,00	3.331	53,95%	40,00%
123	Vila Rica	13.035,50	6.963	53,42%	37,79%
124	Campos de Júlio	4.598,50	2.451	53,28%	44,80%
125	Santo Antônio do Leste	2.752,00	1.447	52,58%	37,90%
126	Juruena	8.708,00	4.569	52,47%	37,76%
127	São Pedro da Cipa	2.777,50	1.454	52,35%	36,97%
128	Guarantã do Norte	21.951,50	11.164	50,86%	38,60%
129	Pedra Preta	11.465,00	5.733	50,00%	38,21%
130	Nova Marilândia	2.730,50	1.354	49,59%	38,81%
131	Cotriguaçu	8.999,50	4.434	49,27%	34,26%
132	Araguainha	757,50	371	48,98%	39,51%
133	Brasnorte	11.218,50	5.480	48,84%	35,13%
134	Lucas do Rio Verde	42.277,50	20.588	48,70%	35,02%
135	Tapurah	7.876,50	3.825	48,56%	36,76%
136	Feliz Natal	7.551,00	3.661	48,48%	34,94%
137	Barra do Bugres	20.642,00	9.987	48,38%	35,49%
138	Nova Bandeirantes	8.240,50	3.833	46,50%	35,08%
139	Colniza	19.439,00	8.241	42,39%	30,91%
140	Nova Monte Verde	5.397,50	2.248	41,65%	31,02%
141	São José do Rio Claro	15.334,50	6.260	40,82%	32,22%
81		**2.232.417,50**	**1.565.290**	**69,33%**	**52,56%**

% Total doses aplicadas (1ª e 2ª Doses)

Rank aplicadas	Municípios	Doses Aplicadas (Fonte MS)	Total doses distribuídas	% Doses Aplicadas
1	Santa Rita do Trivelato	5.661	5.479	103,32%
2	Torixoréu	6.027	5.956	101,19%
3	Santo Afonso	4.567	4.525	100,93%
4	Campinápolis	18.677	12.281	99,89%
5	Primavera do Leste	85.103	87.390	97,38%
6	Planalto da Serra	3.742	3.844	97,35%
7	Campo Verde	59.591	61.849	96,35%
8	Itaúba	5.920	6.158	96,14%
9	Arenápolis	13.020	13.659	95,32%
10	Diamantino	29.596	31.130	95,07%
11	Juína	53.802	54.984	94,21%
12	Água Boa	34.995	33.982	93,94%
13	São José do Povo	4.659	4.963	93,87%
14	Cocalinho	7.939	8.467	93,76%
15	Nova Guarita	6.875	7.343	93,63%
16	Jaciara	36.253	38.941	93,10%
17	Nova Xavantina	28.076	30.406	92,33%
18	General Carneiro	8.212	6.651	92,05%
19	Salto do Céu	4.739	5.172	91,63%
20	Glória D'Oeste	3.862	4.221	91,49%
21	Sapezal	25.575	27.961	91,47%
22	Nova Canaã do Norte	17.669	19.345	91,34%
23	Nova Brasilândia	5.383	5.895	91,31%
24	Santa Terezinha	8.858	9.724	91,09%
25	Sorriso	108.810	119.770	90,85%
26	Porto dos Gaúchos	7.251	7.987	90,79%
27	Alto Garças	14.513	16.026	90,56%
28	Nortelândia	7.871	8.716	90,31%
29	Juscimeira	14.633	16.288	89,84%
30	Paranaíta	13.495	15.128	89,21%
31	Dom Aquino	10.143	11.389	89,06%
32	Campos de Júlio	9.000	10.147	88,69%
33	Jauru	10.923	12.381	88,22%
34	Apiacás	10.372	11.768	88,12%
35	Ribeirãozinho	3.672	4.183	87,78%
36	Ponte Branca	2.520	2.882	87,44%
37	Querência	19.433	22.007	87,25%
38	Figueirópolis D'Oeste	4.547	5.227	86,99%
39	Nova Ubiratã	12.138	13.979	86,82%
40	Ribeirão Cascalheira	12.089	13.944	86,70%
41	Itiquira	14.569	16.883	86,29%
42	Alto Taquari	11.839	13.876	85,32%
43	Novo São Joaquim	7.569	8.875	85,28%
44	Gaúcha do Norte	10.028	8.925	85,28%
45	Pontal do Araguaia	6.956	8.174	85,10%
46	Várzea Grande	324.172	381.572	84,96%
47	Ipiranga do Norte	7.769	9.171	84,71%
48	Barra do Garças	81.709	92.961	84,38%
49	Alto Araguaia	22.078	26.179	84,33%
50	Chapada dos Guimarães	24.648	29.329	84,04%
51	Santa Carmem	5.218	6.213	83,99%
52	Colíder	42.322	46.640	83,86%
53	Confresa	32.242	38.453	83,85%
54	Nova Santa Helena	4.296	5.129	83,76%
55	Indiavaí	3.424	4.090	83,72%
56	Lambari D'Oeste	6.631	7.923	83,69%
57	Alta Floresta	60.041	71.832	83,59%
58	Rondonópolis	292.747	350.469	83,52%
59	Bom Jesus do Araguaia	6.402	7.667	83,50%
60	Poxoréu	19.805	23.752	83,38%
61	Araguaiana	4.963	5.956	83,33%
62	Poconé	43.165	51.822	83,29%
63	Terra Nova do Norte	11.855	14.270	83,08%
64	Guiratinga	14.340	17.286	82,96%
65	Juara	38.789	46.895	82,71%
66	Campo Novo do Parecis	35.833	43.340	82,68%
67	Canarana	21.079	25.503	82,64%
68	Cuiabá	766.937	920.683	82,37%
69	Nova Maringá	7.827	9.504	82,35%
70	Carlinda	11.933	14.560	81,96%
71	Novo Horizonte do Norte	4.421	5.423	81,52%
72	Paranatinga	25.073	29.776	81,52%
73	Serra Nova Dourada	2.120	2.606	81,35%
74	União do Sul	4.613	5.679	81,23%
75	Sinop	165.257	203.692	81,13%
76	Araputanga	19.729	24.440	80,72%
77	Pedra Preta	20.075	24.874	80,71%
78	Vale de São Domingos	3.440	4.303	79,94%
79	Aripuanã	23.714	29.102	79,94%
80	Nova Mutum	46.329	58.084	79,76%
81	Acorizal	7.564	9.502	79,60%
82	Cáceres	106.346	134.413	79,11%
83	Itanhangá	7.064	8.939	79,02%
84	São José dos Quatro Marcos	21.446	27.179	78,91%
85	Conquista D'Oeste	4.091	5.197	78