PAINEL EPIDEMIOLÓGICO N º 584 CORONAVIRUS/COVID-19 MATO GROSSO

Governo de Mato Grosso

Atualizado em: 13/10/2021 14:31:35

INDICADORES & DADOS CONSOLIDADOS

Casos confirmado por COVID-19 Notificados em Mato Grosso
541.529

Recuperados
524.963

Em Monitoramento
2.057

Internados atualmente
307

Óbitos
13.869

Total de óbitos de residentes em Mato Grosso
13.624

Total de óbitos de residentes fora de Mato Grosso
245

Caso Confirmado com òbito por outras causas
92

Casos confirmado por COVID-19 Residentes em Mato Grosso
538.240

Casos confirmados não residentes em Mato Grosso
3.289

Limpar Filtros

Filtro - Ano: Todos

Filtro - região de saúde: Todos

Filtro - Municipio: Todos

Filtro de situação clínica: Todos

Filtro de situação clínica: 01/01/2020 – 13/10/2021

Casos confirmados por data de início de sintomas - semana do ano

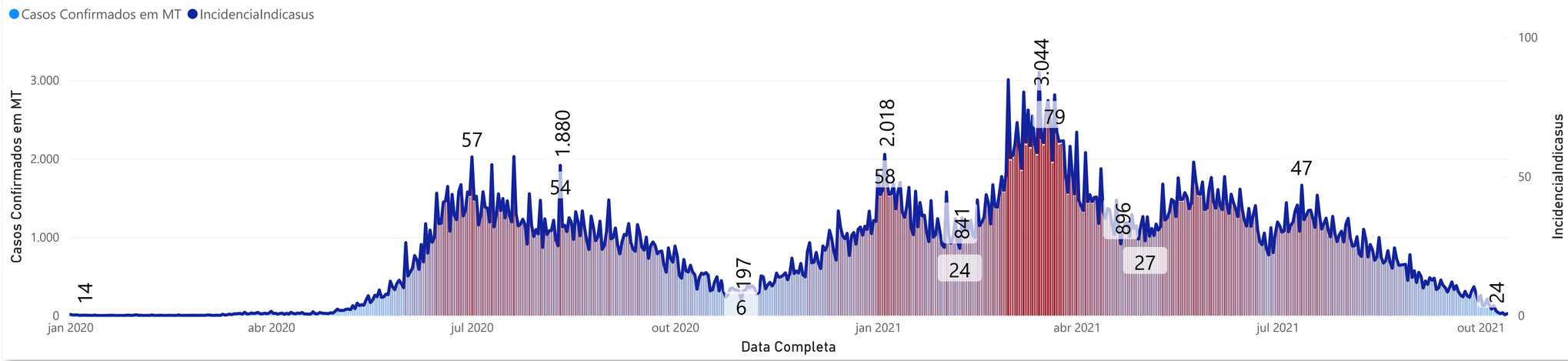

Casos confirmados por mesoregiões e regiões de saúde

Nome_Região	%
Baixada Cuiabana	30,16%
Teles Pires	15,30%
Sul Matogrossense	14,97%
Médio Norte Matogrossense	7,47%
Oeste Matogrossense	4,86%
Alto Tapajós	3,86%
Garças Araguaia	3,72%
Noroeste Matogrossense	3,16%
Médio Araguaia	3,02%
Sudoeste Matogrossense	2,80%
Vale Do Peixoto	2,48%
Norte Matogrossense	2,13%
Centro Norte	2,08%
Araguaia Xingu	1,81%
Vale Do Arinos	1,44%
Norte Araguaia Karajá	0,73%
Total	**100,00%**

Análise por municipio

Municípios	População	Casos confirmados	Recuperados	Monitoramento	Internados	Óbitos	Óbitos Outras Causas	Incidência	Mortalidade	Tx de Letalidade
Cuiabá	612.547	112.268	108.176	375	186	3.517	14	18.328,06	5,742	3,13%
Várzea Grande	284.971	39.246	37.719	62	41	1.412	12	13.771,93	4,955	3,60%
Rondonópolis	232.491	38.085	36.876	210	56	941	2	16.381,28	4,047	2,47%
Sinop	142.996	26.098	25.465	153	28	451	1	18.250,86	3,154	1,73%
Sorriso	90.313	18.340	17.993	99	17	230	1	20.307,15	2,547	1,25%
Tangará da Serra	103.750	17.772	17.389	15	1	359	8	17.129,64	3,460	2,02%
Lucas do Rio Verde	65.534	15.677	15.450	19	1	207		23.921,93	3,159	1,32%
Primavera do Leste	62.019	14.743	14.354	50	4	332	3	23.771,75	5,353	2,25%
Cáceres	94.376	11.883	11.396	46	10	430	1	12.591,12	4,556	3,62%
Barra do Garças	61.012	10.574	10.175	13	2	382	2	17.331,02	6,261	3,61%
Total	**3.484.466**	**538.240**	**521.970**	**2.037**	**520**	**13.624**	**89**	**15.446,84**	**3,910**	**2,53%**

Casos de reidentes fora de Mato Grosso

3.289	20	29	245	2.993	3
Casos confirmados	Casos Em Monitora...	Internados	Óbitos	Recuperados	Óbitos Outras Causas

Profissional de saúde tipo

Profissional de Saúde (grupos)	%
Técnico ou Auxiliar em Enfermagem	23,90%
Enfermeiro	16,61%
Médico	10,21%
Agente Comunitário de Saúde	5,95%
Recepcionista	4,31%
Cirurgião-Dentista	4,07%
Fisioterapeuta	3,74%
Farmacêutico	3,57%
Técnico (a) de Enfermagem	3,30%
Total	**100,00%**

Distribuição por raça/cor

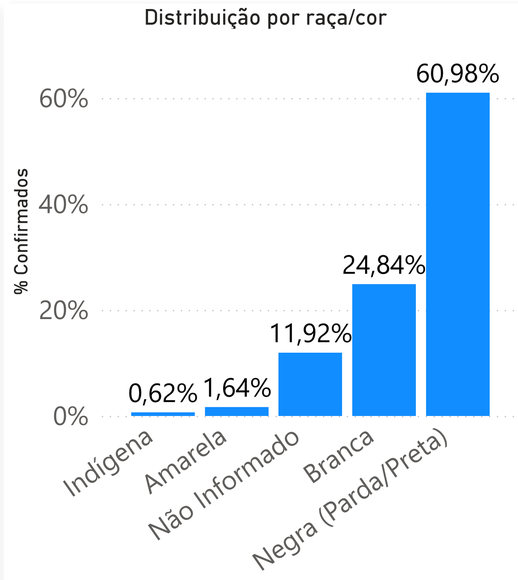

Casos confirmados por faixa etária

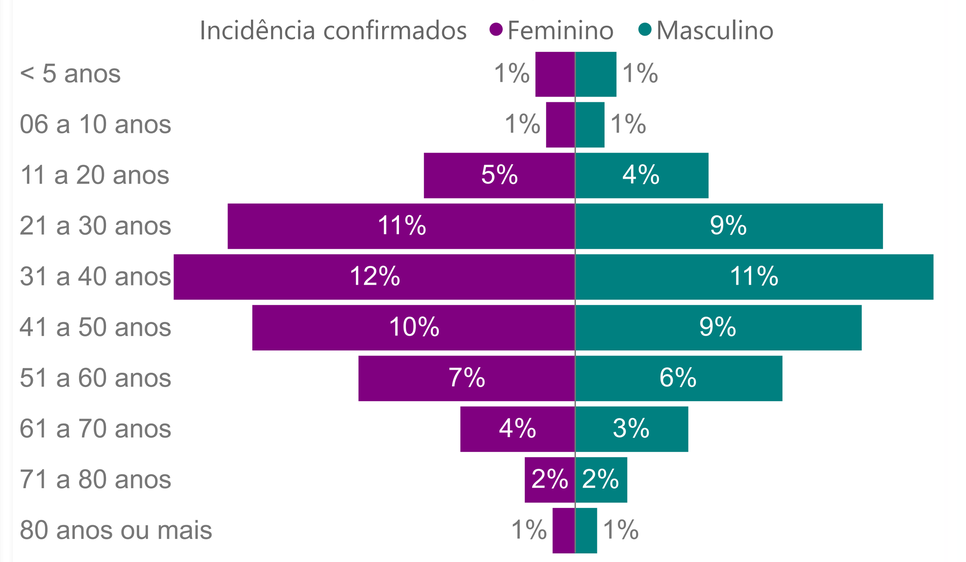

Casos confirmados por comorbidade

Comorbidade	Feminino	Masculino	Total
Não	43,01%	40,13%	**83,13%**
Sim	9,25%	7,61%	**16,87%**
Total	**52,26%**	**47,74%**	**100,00%**

Óbitos por sexo e comorbidade

Comorbidade	Feminino	Masculino	Total
Não	13,44%	22,29%	**35,73%**
Sim	28,66%	35,61%	**64,27%**
Total	**42,09%**	**57,91%**	**100,00%**

Casos confirmados Fx Etária e comorbidade

FxEtária	Não	Sim	Total
< 5 anos	2,35%	0,12%	**2,47%**
06 a 10 anos	1,70%	0,06%	**1,77%**
11 a 20 anos	8,36%	0,40%	**8,76%**
21 a 30 anos	18,91%	1,31%	**20,22%**
31 a 40 anos	21,01%	2,44%	**23,45%**
41 a 50 anos	15,46%	3,35%	**18,80%**
51 a 60 anos	9,28%	3,79%	**13,07%**
61 a 70 anos	4,05%	2,95%	**7,01%**
71 a 80 anos	1,46%	1,67%	**3,13%**
80 anos ou mais	0,56%	0,78%	**1,34%**
Total	**83,13%**	**16,87%**	**100,00%**

Casos confirmados para 100mil habitantes
15.446,84

Mortalidade por 100 mil hab
390,99

Letalidade geral - Óbitos confirmados por Covid 19 a cada 1000 Casos Confirmados
2,53%

Casos Confirmados em MT por Ano, Mês e Regiões Metropolitana

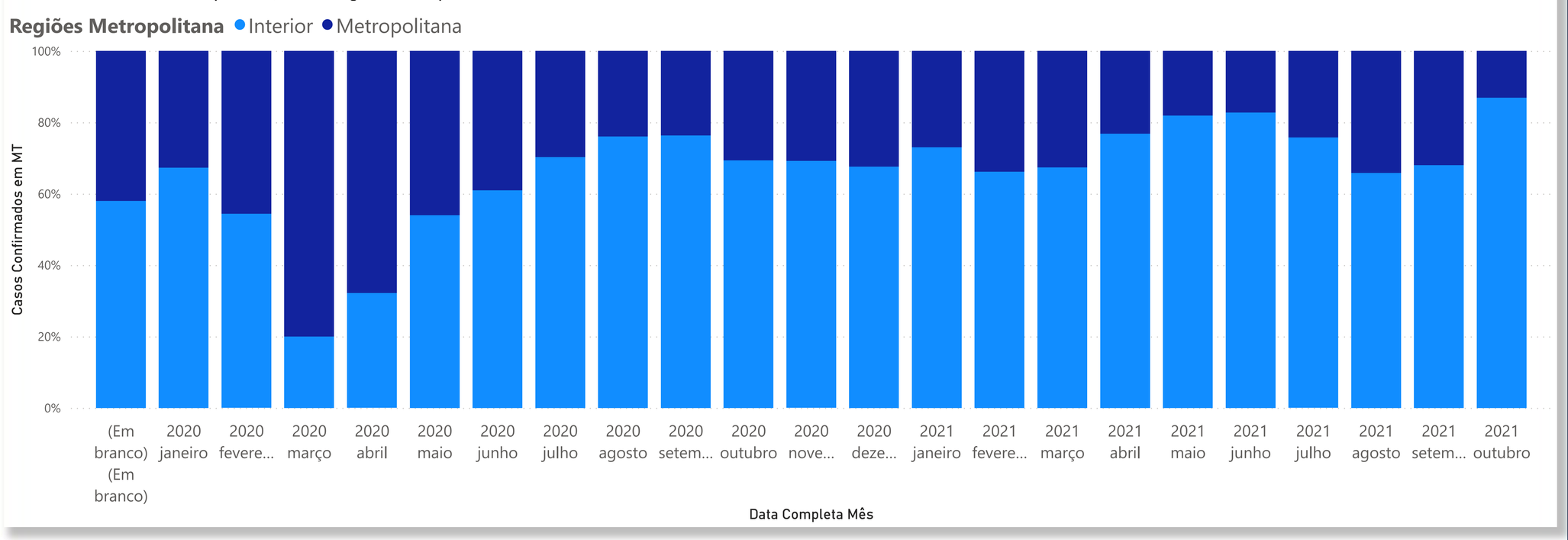

Dados Sintetizados

Equipe

Governo de Mato Grosso

Distribuição de pacientes internados em hospitais pactuados em Mato Grosso

Atualizado em: 13/10/2021 14:31:35

Equipe

Legenda

- Tx de Ocupação < 30%
- Tx de Ocupação > 30% e < 60%
- Tx de Ocupação > 60%

Observação:

Este painel visa mostrar a distribuição de pacientes independente do fechamento do caso. Para mais informações observe a janela de detalhe que se abrirá sob a coluna de paciente internados e total de pacientes.

QUADRO GERAL DE PACIENTES INTERNADOS

307	77	133	97
TOTAL DE INTERNADOS	INTERNADOS ENFERMARIA	INTERNADOS UTI´S	EM TRANSFERÊNCIA OU LEITO INDEFINIDO...

QUADRO RESUMO DE PACIENTES INTERNADOS EM HOSPITAIS PACTUADOS

46	1	96
INTERNADOS EM ENFERMARIA PACTUADA	INTERNADOS PEDIATRICOS - INDICASUS	PACIENTES ADULTOS EM UTI´S SUPERVI. PELA REGULAÇÃO

Observação Gestão de Leitos

Nota sobre incremento de UTIs Terça-feira (03.08) - disponibilização de 10 novos leitos de UTI no Hospital Municipal Nossa Senhora do Rosário, em Guarantã do Norte.

Pacientes em Enfermarias de hospitais pactuados

Internados Enfermaria: 77

Internados em enf. pactuadas: 46

Enfermarias pactuadas: 652

Tx de Ocupação enf. pactuada

Situação Atual do Caso	Internados
Confirmados	39
Descartados	0
Suspeitos	7
Total	**46**

Hospital	Leitos Pactuados	Internado	Enfermaria Bloqueada	Tx Ocupação Enfermaria Pactuada
Santa Casa De Rondonopolis	20	2	0	10%
Metropolitano Hospital Estadual Lousite Ferreira Da Silva	152	8	56	8%
Hospital Vale Do Guapore	20	1	0	5%
Hospital Universitario Julio Muller	1	3	4	-100%
Hospital Sao Lucas Lucas Do Rio Verde	20	0	0	0%
Hospital Regional Hilda Strenger Ribeiro	38	0	0	0%
Hospital Regional Dr Antonio Fontes	30	4	2	14%
Hospital Regional De Sinop	20	7	0	35%
Hospital Regional De Peixoto De Azevedo	20	0	0	0%
Hospital Regional De Colider	6	1		17%
Hospital Regional De Alta Floresta Albert Sabin	10	2		20%
Hospital Regional De Agua Boa	14	0	0	0%
Hospital Municipal Sao Benedito De Cuiaba	40	0		0%
Hospital Municipal Nossa Senhora Do Rosario	18	0	0	0%
Hospital Municipal De Querencia	10	2	0	20%
Hospital Municipal De Juina Dr Hideo Sakuno	10	2	0	20%
Hospital Municipal De Alto Araguaia	3	0		0%
Hospital Municipal Coracao De Jesus	15	0	0	0%
Hospital Municipal Arlete Daisy Cichetti De Brito	27	0	0	0%
Hospital Estadual Santa Casa	20	4	0	20%
Hospital E Pronto Socorro Municipal De Varzea Grande	12	1		8%
Hospital E Pronto Socorro Municipal De Cuiaba	96	9	11	11%
Hospital E Maternidade Sao Lucas	30	0	0	0%
Hospital E Maternidade Santa Rita	20	0	0	0%
Total	**652**	**46**	**73**	**8%**

Fila de espera por UTI

0

Fila

Pacientes em UTI´s de hospitais pactuados

Internados UTI: 133

Total de UTI´s Pactuadas: 373

356 Leitos Adulto

55 Bloqueado Adulto

96 Internados Adultos

29,45% Taxa de ocupação Leitos Adultos

230 Leitos Adulto Disponíveis

17 Leitos Pediátricos

0 Bloqueado Pediátr...

1 Int UTI Pediátrico

5,88% Tx de Ocupação Pediátrica UTI

Hospital	UTI Pactuada Adulto	Bloqueados Adulto	Retaguarda Adulto	Internados Supervisão	Leito Adulto Disponível	Taxa de Ocupação Leito Adulto
Hospital E Maternidade Santa Rita	10	0	0	5	5	50,00%
Hospital E Maternidade Sao Lucas	30	0	0	1	29	3,33%
Hospital E Pronto Socorro Municipal De Cuiaba	80	9	0	16	55	22,54%
Hospital E Pronto Socorro Municipal Milton Pessoa Morbeck	9	0	0	3	6	33,33%
Hospital Estadual Santa Casa	0	0	0	0	0	
Hospital Municipal Arlete Daisy Cichetti De Brito	20	0	0	3	17	15,00%
Hospital Municipal Coracao De Jesus	10	5	0	0	5	0,00%
Hospital Municipal De Juina Dr Hideo Sakuno	10	0	0	9	1	90,00%
Hospital Municipal De Querencia	10	0	0	3	7	30,00%
Hospital Municipal Nossa Senhora Do Rosario	10	0	0	0	10	0,00%
Hospital Regional De Agua Boa	10	0	0	2	8	20,00%
Hospital Regional De Peixoto De Azevedo	10	0	0	1	9	10,00%
Hospital Regional De Sinop	20	0	0	3	17	15,00%
Hospital Regional Dr Antonio Fontes	10	1	0	5	4	55,56%
Hospital Regional Hilda Strenger Ribeiro	20	0	0	12	8	60,00%
Hospital Sao Lucas Lucas Do Rio Verde	10	0	0		10	
Hospital Universitario Julio Muller	8	0	0	1	7	12,50%
Hospital Vale Do Guapore	10	0	0	2	8	20,00%
Metropolitano Hospital Estadual Lousite Ferreira Da Silva	79	40	5	25	9	73,53%
Santa Casa De Rondonopolis	20	0	0	5	15	25,00%
Total	**386**	**55**	**5**	**96**	**230**	**29,45%**

Distribuição de pacientes internados em hospitais em Mato Grosso com base nos leitos CNES

Equipe

2.621
Leitos Clínicos CNES - SUS

77
PACIENTES EM ENFERMARIA

2.536
Enfermaria CNES Disponiveis

3,24%
Tx de Ocupação Enfermaria

133
PACIENTES EM UTI´S

1851
UTI´s Existentes

1.252
Leitos SUS - UTI

913
UTI habilitada COVID

Internados em Transferencia Hospitalar
97

Limpar Filtros

Selecionar tudo | 2020 | 2021

Selecionar tudo | Dupla | Estadual | Municipal

54,34
Média de Idade dos Internados

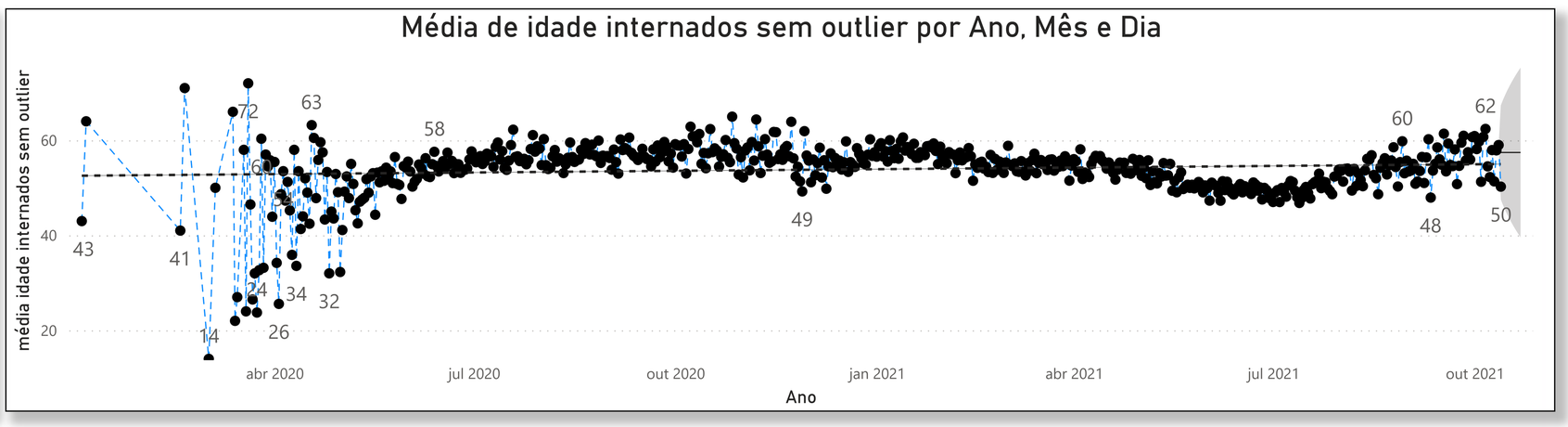

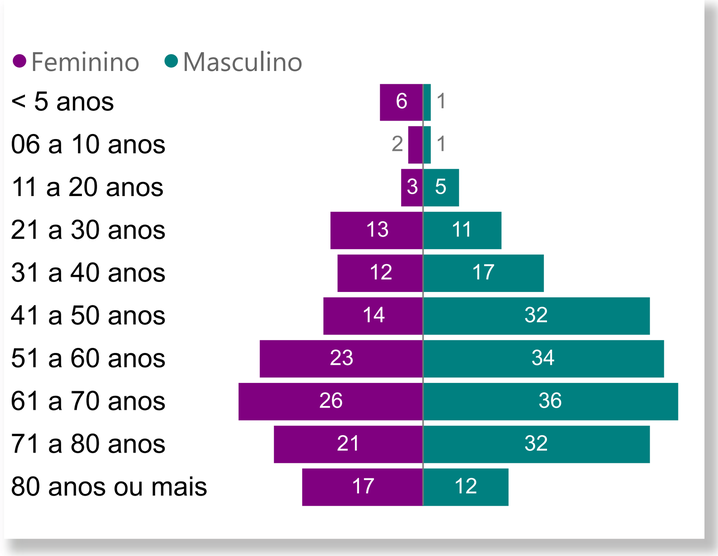

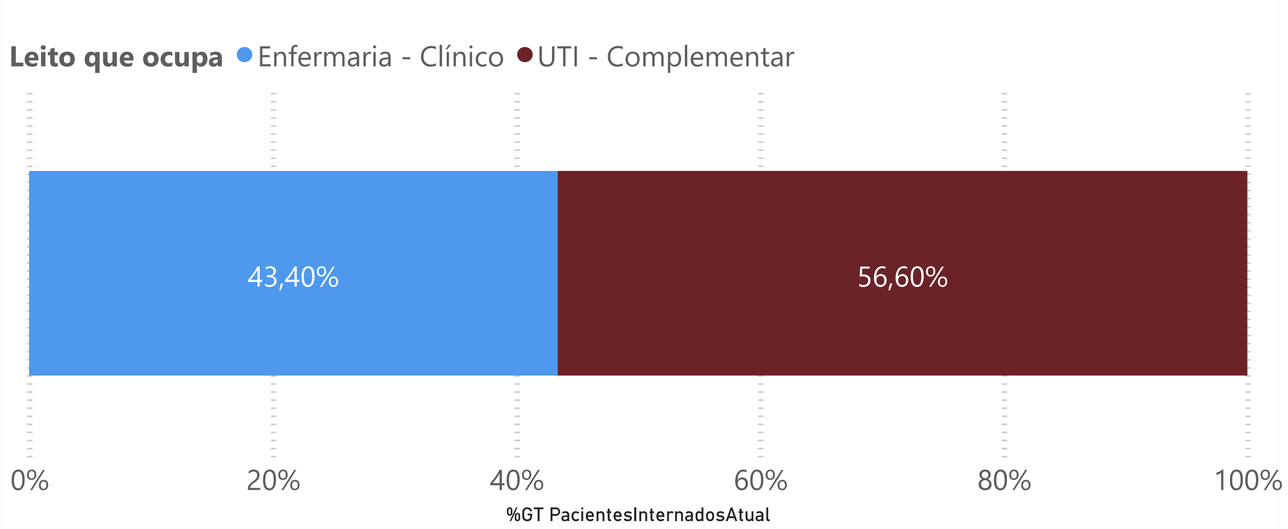

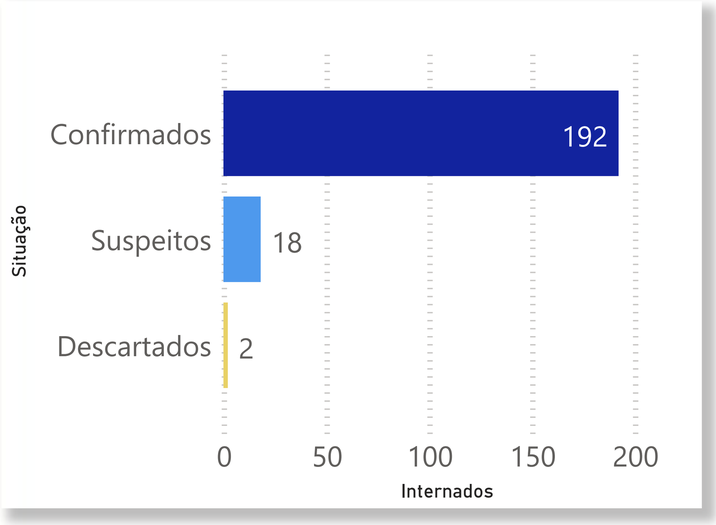

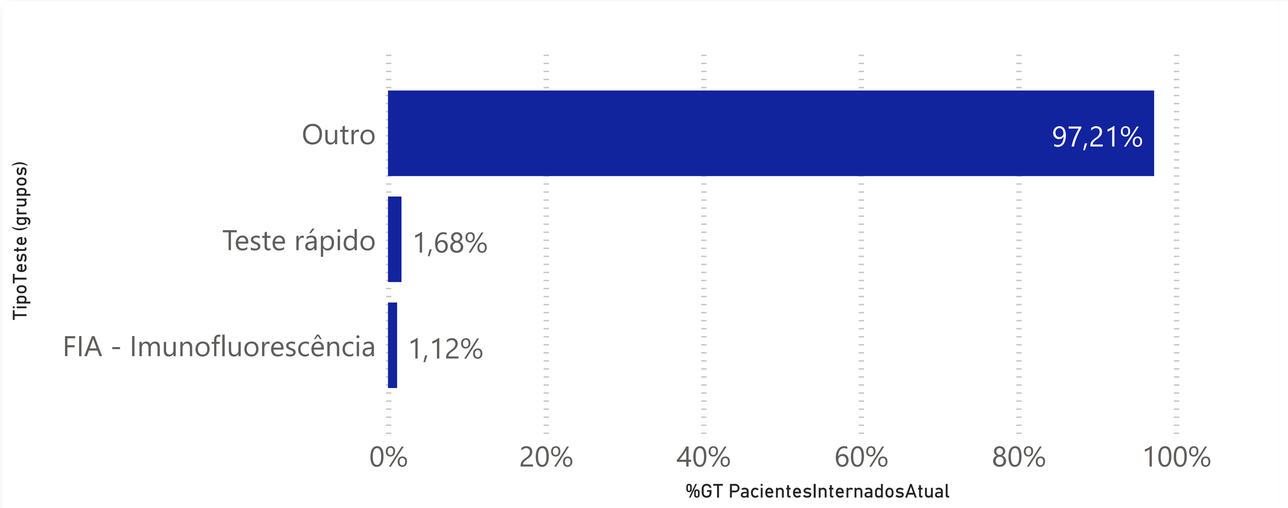

Internados SRAG suspeitos de COVID - 19

AGRUPUPAMENTO DE LEITOS Hospital	Enfermaria Clínico Enfermaria	Clínico Isolamento	Total	UTI´s (Isolamento, Semi intensivo e Itensivo) Complementar Intensivo	Complementar Isolamento	Complementar Semi Intensivo	Total	Total
Metropolitano Hospital Estadual Lousite Ferreira Da Silva	9		**9**	18			**18**	**27**
Hospital E Pronto Socorro Municipal De Cuiaba	9		**9**	17			**17**	**26**
Hospital Regional Hilda Strenger Ribeiro				12			**12**	**12**
Hospital Municipal De Juina Dr Hideo Sakuno	2		**2**	9			**9**	**11**
Hospital Regional De Sinop	7		**7**	2			**2**	**9**
Hospital Regional Dr Antonio Fontes	4		**4**	5			**5**	**9**
Complexo Hospitalar Jardim Cuiaba		3	**3**	5			**5**	**8**
Hospital Estadual Santa Casa	4		**4**	4			**4**	**8**
Hospital E Maternidade Sao Mateus		2	**2**	5			**5**	**7**
Santa Casa De Rondonopolis	2		**2**	5			**5**	**7**
Hospital E Maternidade Santa Rita				6			**6**	**6**
Hospital Santo Antonio	3	1	**4**	2			**2**	**6**
Amecor					5		**5**	**5**
Hosp De Ref Saude Da Familia Dr Antonio Dos S Muniz				3		2	**5**	**5**
Total	**56**	**22**	**78**	**123**	**8**	**3**	**134**	**212**

Quantidade de leitos por estabelecimento e tipo de leito

TipoLeito FANTASIA	Cirúrgico Existente	SUS	Clínico Existente	SUS	Complementar Existente	SUS	Hospital Dia Existente	SUS	Obstétrico Existente	SUS	Outras Especialidades Existente	SUS	Pediátrico Existente	SUS	Total Existente	SUS
Metropolitano Hospital Estadual Lousite Ferreira Da Silva	36	36	152	152	119	119									**307**	**307**
Hospital E Pronto Socorro Municipal De Cuiaba	37	37	83	83	142	142					10	10	25	25	**297**	**297**
Santa Casa De Rondonopolis	57	38	62	52	84	69	6	4	55	47	2	1	20	16	**286**	**227**
Hospital Municipal De Cuiaba E P S Dr Leony Palma Carvalho	146	146	41	41	68	8							24	24	**279**	**219**
Hospital E Pronto Socorro Municipal De Varzea Grande	42	42	66	66	51	41			18	18			36	36	**213**	**203**
Hospital Geral	68	56	54	50	54	43	10	10	32	28	1	1	13	13	**232**	**201**
Hospital Estadual Santa Casa	22	22	83	83	95	45							39	39	**239**	**189**
Hospital Regional De Sorriso	53	53	64	64	27	23			17	17			12	12	**173**	**169**
	21	8	87	82	93	53	1	1	20	8			18	6	**240**	**158**
Hospital Reg Irma Elza Giovanella	34	34	51	51	54	54							4	4	**143**	**143**
Hospital Regional Dr Antonio Fontes	54	54	29	29	26	16	10	10					23	23	**142**	**132**
Hospital Santa Helena	24	11	21	20	44	35			67	51			12	12	**168**	**129**
Hospital Regional Hilda Strenger Ribeiro	22	14	65	65	36	36			11	6			6	4	**140**	**125**
Ciaps Hospital Adauto Botelho											120	120			**120**	**120**
Hospital Regional De Sinop	25	25	56	56	43	32									**124**	**113**
Hospital Universitario Julio Muller	18	18	26	26	31	31			24	24			10	10	**109**	**109**
Total	**1.931**	**1.197**	**3.210**	**2.621**	**2.137**	**1.252**	**83**	**36**	**984**	**721**	**265**	**249**	**918**	**719**	**9.528**	**6.795**

Governo de Mato Grosso

Comparação de pacientes internados por residência em hospitais pactuados de Mato Grosso

Equipe

Selecione o município de residencia

Municípios

Cuiabá

Pacientes em Enfermarias

Internados em hospitais pactuados por municipio de residência Selecionado

Hospital	Internado Enfermaria	%
Hospital E Pronto Socorro Municipal De Cuiaba	7	38,89%
Metropolitano Hospital Estadual Lousite Ferreira Da Silva	6	33,33%
Hospital Estadual Santa Casa	4	22,22%
Hospital Universitario Julio Muller	1	5,56%
Total	**18**	**100,00%**

Pacientes em UTI´s

Internados em hospitais pactuados por municipio de residência Selecionado

Hospital	Internados UTI	%
Hospital E Pronto Socorro Municipal De Cuiaba	9	47,37%
Metropolitano Hospital Estadual Lousite Ferreira Da Silva	7	36,84%
Hospital Estadual Santa Casa	2	10,53%
Hospital Universitario Julio Muller	1	5,26%
Total	**19**	**100,00%**

Selecione o município de residencia

Municípios

Várzea Grande

Pacientes em Enfermarias

Internados em hospitais pactuados por municipio de residência Selecionado

Hospital	Internado Enfermaria	%
Hospital E Pronto Socorro Municipal De Cuiaba	2	66,67%
Hospital E Pronto Socorro Municipal De Varzea Grande	1	33,33%
Total	**3**	**100,00%**

Pacientes em UTI´s

Internados em hospitais pactuados por municipio de residência Selecionado

Hospital	Internados UTI	%
Metropolitano Hospital Estadual Lousite Ferreira Da Silva	5	62,50%
Hospital E Pronto Socorro Municipal De Cuiaba	3	37,50%
Total	**8**	**100,00%**

Governo de Mato Grosso

Serie histórica de pacientes internados suspeitos de SRAG por COVID-19 em hospitais pactuados em Mato Grosso

Atualizado em: 13/10/2021 14:31:35

Equipe

Limpar Filtros

Filtro - região de saúde: Todos

Filtro - município: Todos

Fechamento do casos internados de SRAG: Todos

Tipo de leito: Todos

01/01/2020 — 13/10/2021

Sirie Histótica de Internados por SRAG suspeitos por COVID-19
74.812

Taxa de hospitalização por SRAG suspeitosde COVID-19 por mil habitantes
21,47

Confirmado COVID19
59.502

Não Testado
4

Negativo COVID19
9.893

Outros agentes etiológicos
322

Sem Resultado
1.213

Média de idade internados sem outlier por Ano, Mês e Dia
54,34

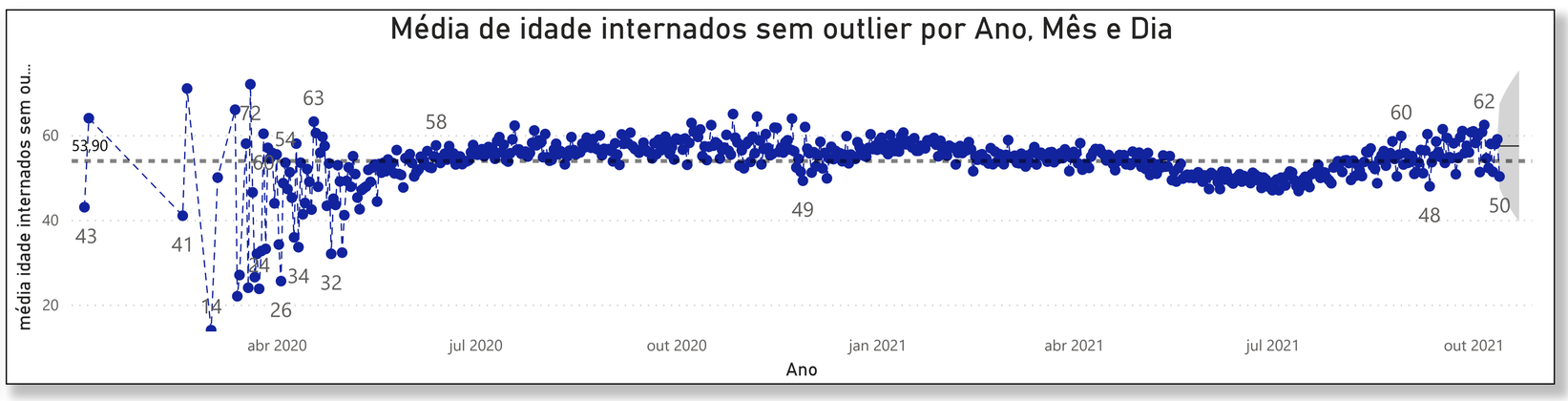

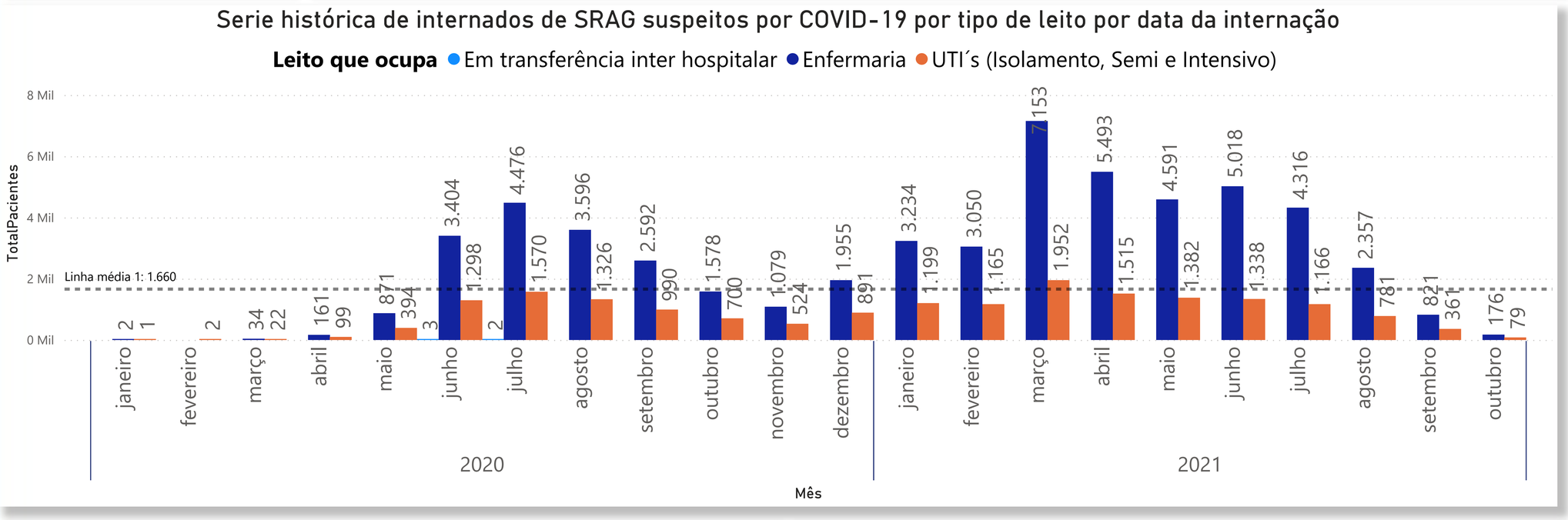

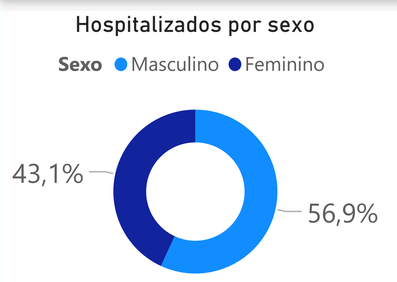

Detalhamentos dos pacientes com comorbidades

8,78% % cardiova...	18,83% % diabetes
36,89% % hiperten...	4,52% % Pulmonar
2,68% % renal	

Perfil das internações por sexo e raça/cor

Sexo	Feminino		Masculino		Total	
Raça / Cor	n	%	n	%	n	%
Amarela	315	0,42%	453	0,61%	**768**	**1,03%**
Branca	8.263	11,05%	10.450	13,97%	**18.713**	**25,01%**
Ignorado	3.898	5,21%	4.994	6,68%	**8.892**	**11,89%**
Indígena	247	0,33%	345	0,46%	**592**	**0,79%**
Preta-Parda	19.518	26,09%	26.329	35,19%	**45.847**	**61,28%**
Total	**32.241**	**43,10%**	**42.571**	**56,90%**	**74.812**	**100,00%**

Perfil das internações por sexo e tipo de leito ocupado

Sexo	Feminino		Masculino		Total	
Leito que ocupa	n	%	n	%	n	%
Clínico Enfermaria	12.544	16,77%	16.928	22,63%	**29.472**	**39,39%**
Clínico Isolamento	11.800	15,77%	14.685	19,63%	**26.485**	**35,40%**
Complementar Intensivo	5.840	7,81%	8.249	11,03%	**14.089**	**18,83%**
Complementar Isolamento	564	0,75%	712	0,95%	**1.276**	**1,71%**
Complementar Semi Intensivo	1.449	1,94%	1.941	2,59%	**3.390**	**4,53%**
Em transferência inter hospitalar	44	0,06%	56	0,07%	**100**	**0,13%**
Total	**32.241**	**43,10%**	**42.571**	**56,90%**	**74.812**	**100,00%**

Perfil das internações por sexo e comorbidade

Sexo	Feminino		Masculino		Total	
Comorbidade	n	%	n	%	n	%
Não	13.210	17,66%	19.816	26,49%	**33.026**	**44,15%**
Sim	19.031	25,44%	22.755	30,42%	**41.786**	**55,85%**
Total	**32.241**	**43,10%**	**42.571**	**56,90%**	**74.812**	**100,00%**

Perfil das internações por sexo e frequência respiratória

Sexo	Feminino		Masculino		Total	
Frequencia Respiratorio	n	%	n	%	n	%
	8.456	11,30%	10.683	14,28%	**19.139**	**25,58%**
FR < 12 ou FR >= 20 (moderado)	11.592	15,49%	16.195	21,65%	**27.787**	**37,14%**
FR < 8 ou FR > 25 (grave)	4.201	5,62%	5.785	7,73%	**9.986**	**13,35%**
Ignorado	951	1,27%	1.166	1,56%	**2.117**	**2,83%**
Normal	7.041	9,41%	8.742	11,69%	**15.783**	**21,10%**
Total	**32.241**	**43,10%**	**42.571**	**56,90%**	**74.812**	**100,00%**

Perfil das internações por sexo e faixa etária

Sexo	Feminino		Masculino		Total	
Fx etária	n	%	n	%	n	%
< 5 anos	611	0,82%	708	0,95%	**1.319**	**1,76%**
06 a 10 anos	131	0,18%	166	0,22%	**297**	**0,40%**
11 a 20 anos	598	0,80%	482	0,64%	**1.080**	**1,44%**
21 a 30 anos	2.285	3,05%	2.129	2,85%	**4.414**	**5,90%**
31 a 40 anos	4.303	5,75%	5.952	7,96%	**10.255**	**13,71%**
41 a 50 anos	5.270	7,04%	8.277	11,06%	**13.547**	**18,11%**
51 a 60 anos	6.530	8,73%	8.912	11,91%	**15.442**	**20,64%**
61 a 70 anos	5.625	7,52%	7.488	10,01%	**13.113**	**17,53%**
71 a 80 anos	4.236	5,66%	5.313	7,10%	**9.549**	**12,76%**
80 anos ou mais	2.652	3,54%	3.144	4,20%	**5.796**	**7,75%**
Total	**32.241**	**43,10%**	**42.571**	**56,90%**	**74.812**	**100,00%**

Tabela de Hospitalização e taxa de hospitalização por munícipio de residência

Municípios	População	Total Internados	Tx de Hospitalização por mil hab
Carlinda	10.305	692	67,15
Primavera do Leste	62.019	3.326	53,63
Paranaíta	11.225	436	38,84
Nobres	15.336	582	37,95
Barra do Garças	61.012	2.209	36,21
Querência	17.479	629	35,99
Jaciara	27.776	904	32,55
General Carneiro	5.540	173	31,23
Confresa	30.933	948	30,65
Juína	40.997	1.242	30,29
Itaúba	3.802	115	30,25
Ribeirãozinho	2.405	72	29,94
Sapezal	25.881	770	29,75
Alta Floresta	51.782	1.467	28,33
Novo São Joaquim	5.074	143	28,18
Rondonópolis	232.491	6.455	27,76
Pedra Preta	17.626	482	27,35
Torixoréu	3.609	97	26,88
Ribeirão Cascalheira	10.206	267	26,16
Nova Xavantina	21.374	547	25,59
Total	**3.484.466**	**73.832**	**21,19**

Perfil das internações por sexo e situação COVID -19

Sexo	Feminino		Masculino		Total	
Situação	n	%	n	%	n	%
Confirmados	23.435	31,33%	32.036	42,82%	**55.471**	**74,15%**
Descartados	1.329	1,78%	1.539	2,06%	**2.868**	**3,83%**
Suspeitos	7.477	9,99%	8.996	12,02%	**16.473**	**22,02%**
Total	**32.241**	**43,10%**	**42.571**	**56,90%**	**74.812**	**100,00%**

Perfil das internações por sexo e uso de ventilação

Sexo	Feminino		Masculino		Total	
Uso de Ventilação	n	%	n	%	n	%
	42	0,06%	53	0,07%	**95**	**0,13%**
Não	27.114	36,24%	35.387	47,30%	**62.501**	**83,54%**
Sim	5.085	6,80%	7.131	9,53%	**12.216**	**16,33%**
Total	**32.241**	**43,10%**	**42.571**	**56,90%**	**74.812**	**100,00%**

Governo de Mato Grosso

Painel de óbitos confirmados com COVID-19 por perfil

Atualizado em: 13/10/2021 14:31:35

Equipe

Óbitos de residentes em Mato Grosso no periodo selecionado

6

Óbitos de residentes fora de Mato Grosso no periodo selecionado

(Em branco)

Limpar Filtros

Filtro - região de saúde

Todos

Filtro - município

Todos

Filtro - data do óbito

DataObito

12/10/2021 12/10/2021

Atenção !

Os óbitos são apresentados em dois formatos de datas:

Data de encerramento do óbito - Esta data é vinculada ao fechamento do caso que ocorre após o final da investigação epidemiológica. Não necessariamente é a data em que o óbito ocorreu.

Data do óbito = Esta é a data de ocorrência do óbito.

Observação:

Pode haver datas em branco na data do óbito. Esta informação precisa ser atualizada no sistema Indicasus, pelo município responsável.

Óbitos ocorrência no periodo selecionado em Mato Grosso

Municipio	Idade	Sexo	Data do Óbito	Óbitos
Cuiabá	73	Feminino	12.out.2021	1
Cuiabá	76	Feminino	12.out.2021	1
Nova Olímpia	62	Feminino	12.out.2021	1
Pontes e Lacerda	59	Feminino	12.out.2021	1
Juína	76	Masculino	12.out.2021	1
Sinop	46	Masculino	12.out.2021	1
Total				**6**

Distribuição de óbitos por comorbidade

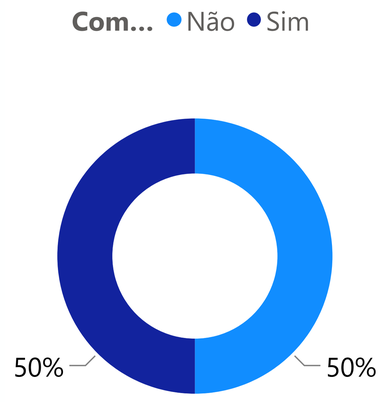

Faixa etária dos óbitos confirmados por COVID-19

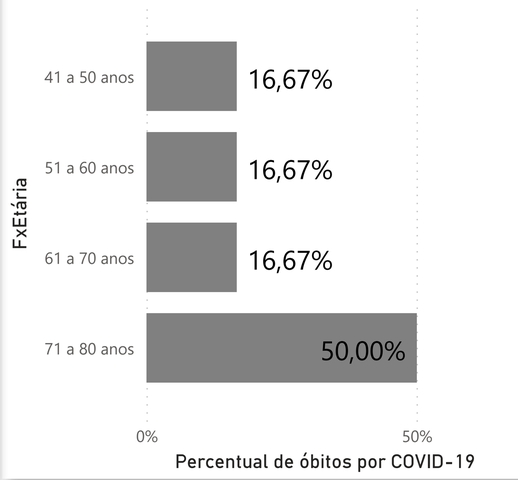

Óbitos confirmados por sexo

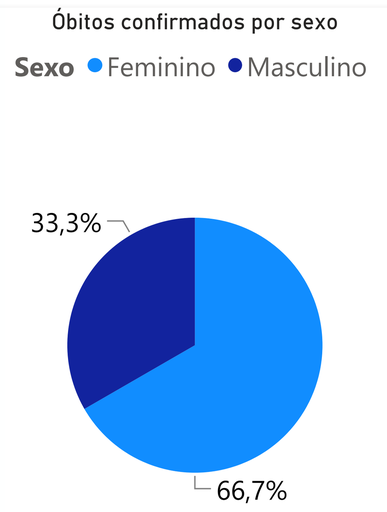

Faixa etária dos óbitos confirmados por COVID-19

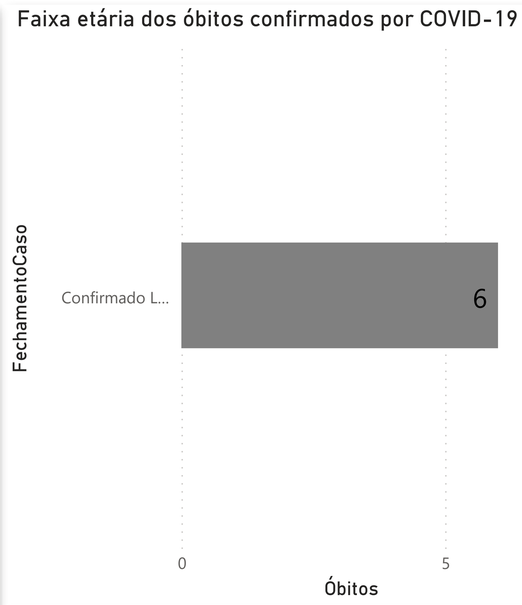

2021 - Óbitos por semana epidemiológica data do óbito

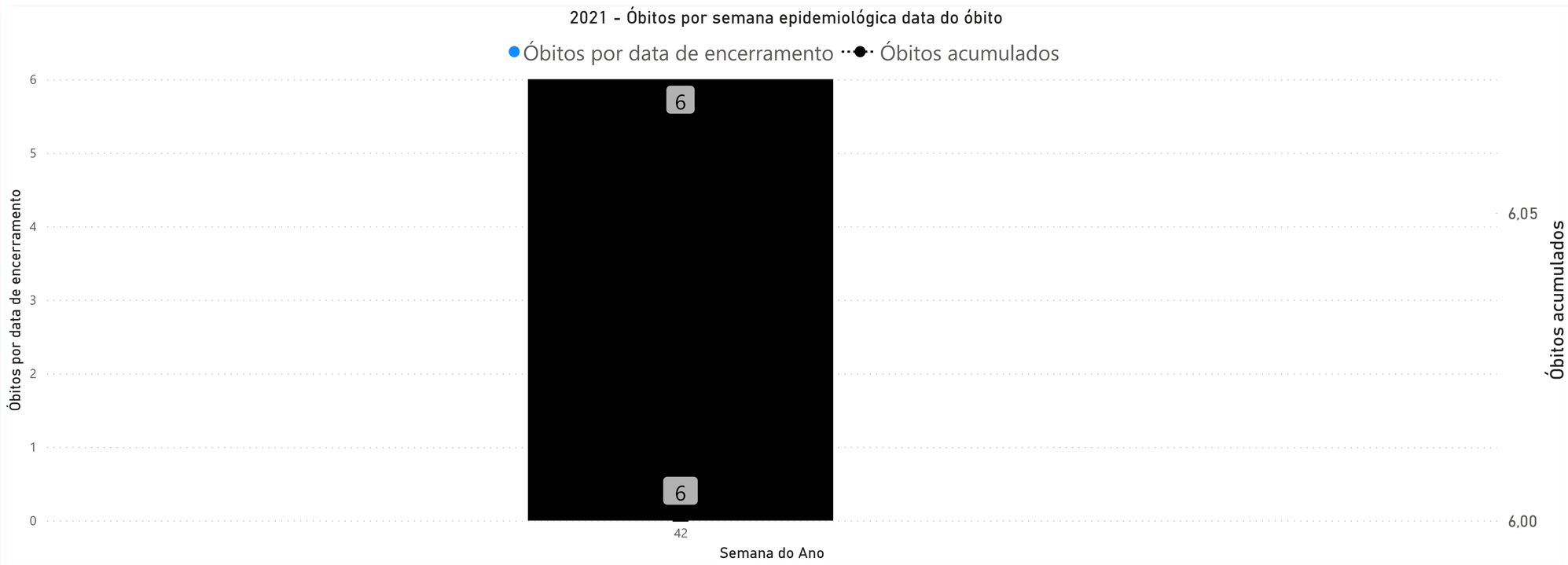

2020 - Óbitos por semana epidemiológica data do óbito



SES - MT
Secretaria de Estado de Saúde de Mato Grosso

Painel descritivo das testagens para investigação do coronavírus

Página anterior | Atualizado em: 13/10/2021 14:31:35 | Equipe | Próxima página

Ações do centro de triagem - SES MT

CENTRO DE TRIAGEM COVID - 19

Filtro - Data de Atendimento
22/07/2020 — 13/10/2021

Média de pessoas atendidas por dia
697

Atenção!
A produção do centro de triagem é apresentada como acumulado do dia anterior à publicação do boletim, pois o atendimento na corrente data se encerra após o fechamento do boletim.

Fonte: centro de triagem - gestão hospitalar

Produção de triagem do periodo selecionado

Senhas distribuidas: 278.389	Pacientes atendidos: 239.180	Taxa de atendimento: 85,92%
Tomografias realizadas: 15 Mil	% de Tomografias realizadas: 6,30%	Kits COVID -19 distríbuidos: 99 Mil
Pacientes positivos: 41 Mil	Pacientes negativos: 140 Mil	Pacientes suspeitos: 59 Mil
% Positivos: 16,98%	% Negativos: 58,43%	% Suspeitos: 24,59%

Análise dos exames realizados exclusivamente pelo LACEN - MT aos municípios de Mato Grosso

Total de Amostras Recebidas: 407.762

Capacidade de análise atual: (Em branco)

Capacidade de testagem RT-PCR realizada pelo Lacen a cada mil hab: 117,02

Resultados das amostras recebidas

85	2.842	281.711	123.124
Amostras analise	Amostras Descartadas	Amostras Negativas	AmostrasPositivas

Média Nacional :
870 pessoas testadas a cada 100.000 hab

Testes de COVID-19 RT-PCR realizados por 100.000 habitantes

Série histórica da amostras por resultado semana ano

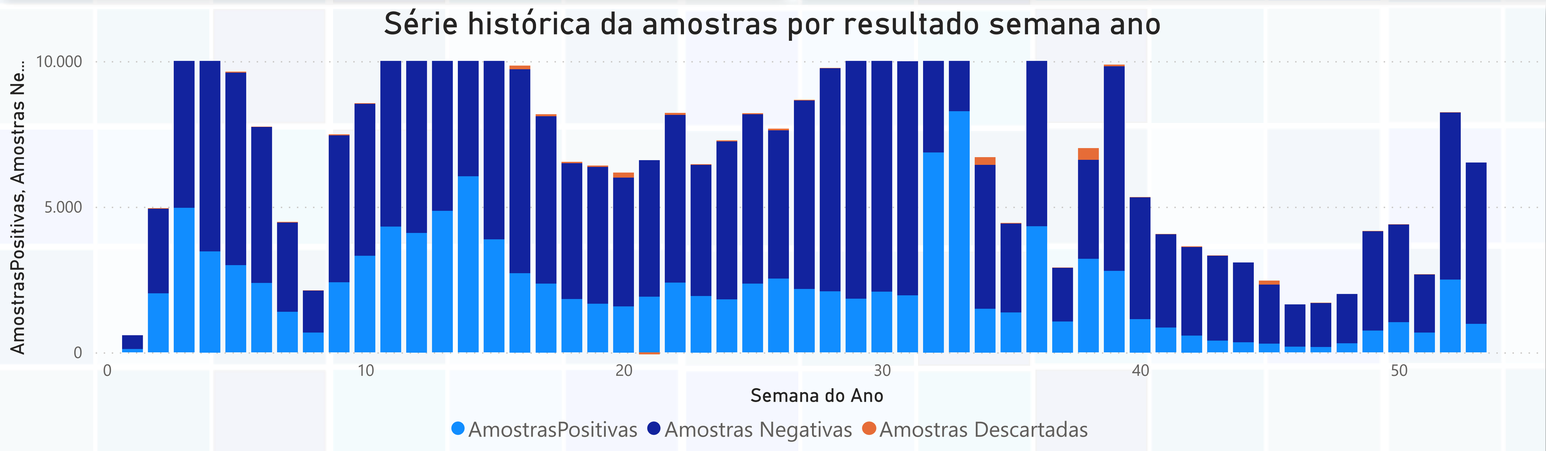

Testes de COVID-19 RT-PCR realizados por 100.000 habitantes por semana

Início da Semana	Semana do Ano	Proporção de RT/PCR 100 mil hab
		317,61
domingo, 27 de dezembro de 2020	1	11,54
domingo, 3 de janeiro de 2021	2	159,82
domingo, 10 de janeiro de 2021	3	308,00
domingo, 17 de janeiro de 2021	4	307,94
domingo, 24 de janeiro de 2021	5	272,41
domingo, 31 de janeiro de 2021	6	231,31
domingo, 7 de fevereiro de 2021	7	127,68
domingo, 14 de fevereiro de 2021	8	63,71
domingo, 21 de fevereiro de 2021	9	217,42
domingo, 28 de fevereiro de 2021	10	261,88
domingo, 7 de março de 2021	11	343,64
domingo, 14 de março de 2021	12	291,29
domingo, 21 de março de 2021	13	453,10
domingo, 29 de março de 2020	14	21,52
domingo, 28 de março de 2021	14	457,34
domingo, 5 de abril de 2020	15	10,76
domingo, 4 de abril de 2021	15	348,23
domingo, 12 de abril de 2020	16	10,91
domingo, 11 de abril de 2021	16	264,23
domingo, 19 de abril de 2020	17	11,14
domingo, 18 de abril de 2021	17	205,57
domingo, 26 de abril de 2020	18	7,66
domingo, 25 de abril de 2021	18	175,03
domingo, 3 de maio de 2020	19	18,05
domingo, 2 de maio de 2021	19	167,03
domingo, 10 de maio de 2020	20	30,36
Total		**11.702,28**

Fonte: LACEN MT

Distribuição de testes rápidos - SES MT

Total geral de testes PCR & IGG/IGM: 1.230.123

População do estado: 3.484.466

Proporção de testes PCR & IGG/IGM por 100 mil hab: 35.303,06

Testes RT-PCR Laboratórios Privados: 191.261

Total de testes distribuidos: 631.100

Proporção de testes distribuidos por mil hab: 181,12

Testes distribuidos em serviços de gestão estadual: 261.695

Total de testes rápidos distribuídos por meso e microregião

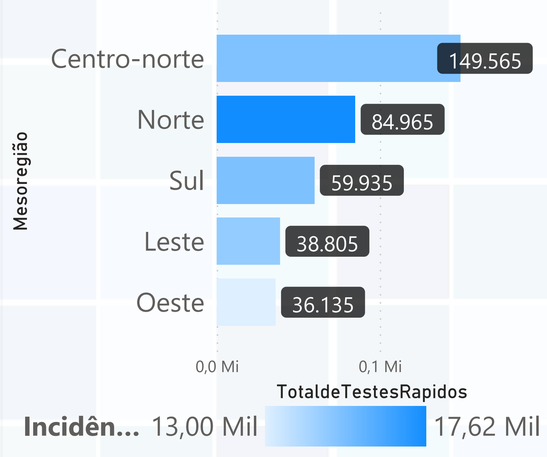

Atenção !
As informações relativas a distribuição dos testes rápidos aos municípios e serviços sob gestão do estado de Mato Grosso. Não está presente nestas informações o uso dos mesmos.

Proporção e total de testes rápidos distribuidos por municipio

Municípios	População	Proporção por mil hab	Testes distribuidos
Vila Rica	26.037	108,50	2.825
Vila Bela da Santíssima Trindade	16.128	111,30	1.795
Vera	11.309	110,53	1.250
Várzea Grande	284.971	110,06	31.365
Vale de São Domingos	3.127	126,32	395
União do Sul	3.525	119,15	420
Torixoréu	3.609	127,46	460
Tesouro	3.805	127,46	485
Terra Nova do Norte	9.667	124,65	1.205
Tapurah	13.705	107,62	1.475
Tangará da Serra	103.750	108,39	11.245
Tabaporã	9.489	115,92	1.100
Sorriso	90.313	106,46	9.615
Sinop	142.996	109,72	15.690
Serra Nova	1.650	127,27	210
Total	**3.484.466**	**106,01**	**369.405**

Exames RT-PCR realizados por Laboratórios Privados

Município de localização	Laboratório	Total de Exames RT-PCR Realizado	% testes positivos
Cuiabá	Carlos Chagas Cuiabá	42.501	29,74%
Cuiabá	Cedic Cedilab	27.644	28,65%
Cuiabá	Inac Instituto De Análises Clínicas	16.097	13,62%
Cuiabá	Hemaclin	12.298	23,12%
Cuiabá	Exame Diagnóstico Laboratorial Ltda - Anexo Hosp. Amecor	11.798	40,64%
Sinop	Santa Mônica	6.748	36,57%
Cuiabá	Clinilab	5.493	14,29%
Cuiabá	Exame - Anexo Hospital São Matheus	5.025	36,60%
Sinop	Oswaldo Cruz	4.712	35,51%
Cuiabá	Ifmt Campus Cuiabá Bela Vista	4.666	50,69%
Rondonópolis	Unimed Laboratório	4.191	33,19%
Cáceres	São Matheus	3.935	100,13%
Lucas Do Rio Verde	Exame Análises Clínicas	3.866	25,61%
Cuiabá	Santa Rosa	3.797	35,71%
Várzea Grande	Pro-Exame - Anexo Hospital Santa Rita	3.635	31,91%
Tangará Da Serra	Doyon Medicina Laboratorial - Instituto Diagnostico Em	3.590	40,31%

SES - MT
Secretaria de Estado de Saúde de Mato Grosso

Painel de ações governamentais

Página anterior

Atualizado em: 13/10/2021 14:31:35

Equipe

Próxima página

Doações recebidas no apoio ao enfretamento à COVID-19 - SES MT

Total de itens recebidos por doação

2.197.189

Valor total estimados de itens doados

$22.104.732,34

Total de itens doados por tipo dos itens

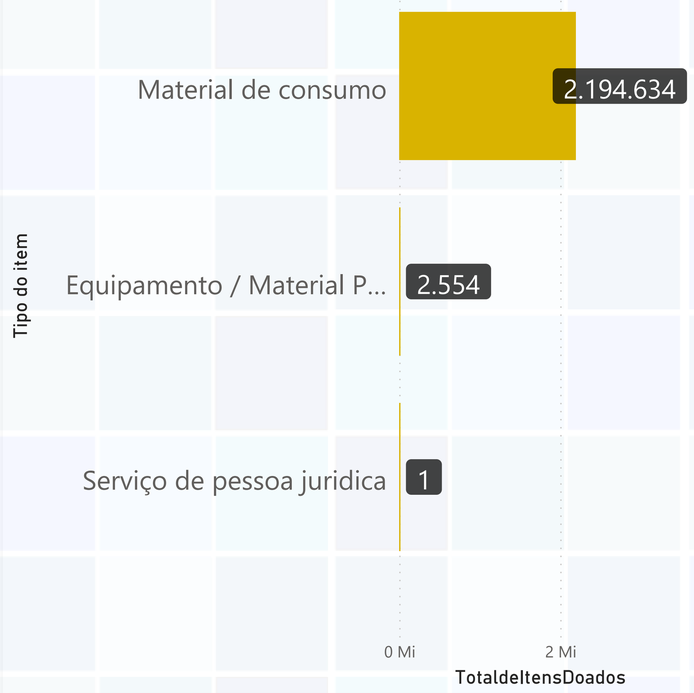

Total de itens doados por natureza do doa...

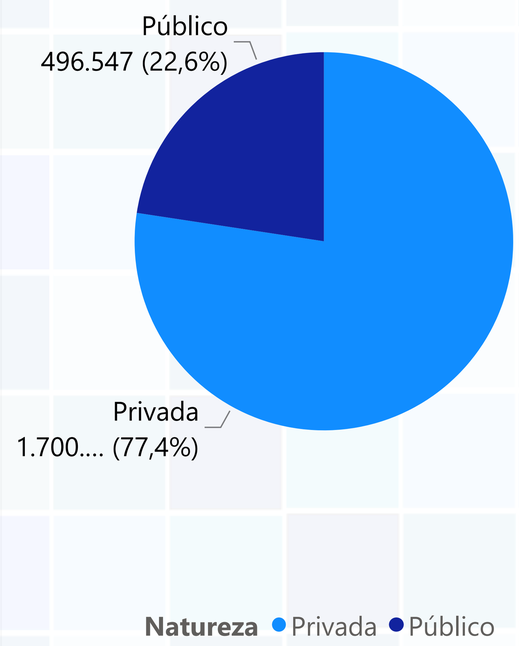

Lista de doadores

Nome do Doador / Empresa	Qde Itens doados	ValorTotal
Todos Pela Saúde Recebidos (Itaú)	1.203.180	$5.477.889,60
Ampa/Ima	479.792	$0,00
John Deere	200.000	$5.236.000,00
Jbs S/A	100.228	$4.645.492,66
Itaú	100.010	$1.607.000,00
Copagaz	52.000	$214.955,00
Ambev	14.994	$39.284,28
Secretaria De Fazenda	10.000	$0,00
Albert Einstein	6.388	$152.583,40
Rotary Club De Alta Floresta	5.803	$27.971,26
Lions Clube De Sorriso	5.700	$7.044,00
Indea	2.685	$0,00
Prefeito De Paranaíta Tony Rufatto	1.552	$0,00
Ifmt	1.550	$4.560,00
Sindicato Do Tce	1.314	$0,00
Acgo Do Brasil Soluções Agrícolas	1.050	$5.555,00
Janaina Riva	1.014	$1.346,60
Total	**2.197.189**	**$22.104.732,34**

Valor total estimado de doações por tipo dos itens

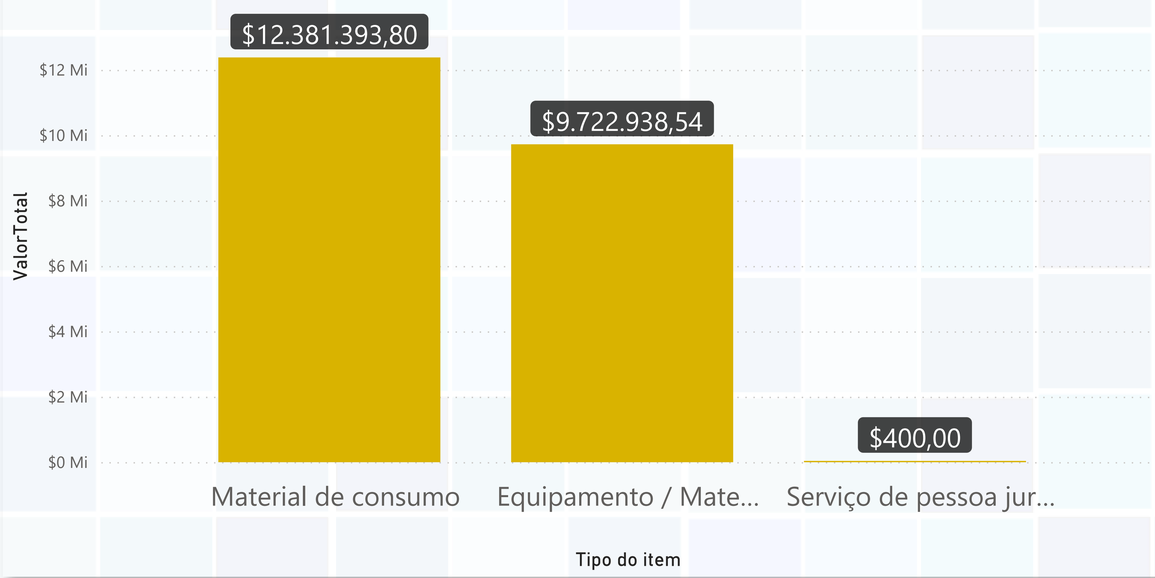

Lista de itens doados

Descrição do Item Recebido	Unidade de Medida	Qde Itens doados	ValorTotal
Máscara Cirúrgica Descartável	Unidade	553.360	$334.563,40
Máscara De Tecido	Unidade	400.040	$936.093,60
Avental Descar. Manga Longa- Tam. Único	Unidade	373.300	$4.068.970,00
Touca Em Tnt	Unidade	321.000	$660.670,00
Teste Rápido Covid-19 – Igm E Igg	Unidade	110.000	$0,00
Luva De Procedimento Tam P	Unidade	100.000	$57.000,00
Luva De Procedimento - P	Unidade	92.500	$1.549.500,00
Luva De Procedimento -M	Unidade	51.400	$1.549.500,00
Luva De Procedimento - G	Unidade	50.600	$1.549.500,00
Máscara N95/Pff2	Unidade	42.000	$344.890,00
Luva De Procedimento- Pp	Unidade	37.000	$0,00
Alcool Gel 70% 190G	Unidade	14.994	$39.284,28
Protetor Facial	Unidade	12.172	$7.981,20
Total		**2.197.189**	**$22.104.732,34**

Quantidade de itens doados por mês e tipo de item

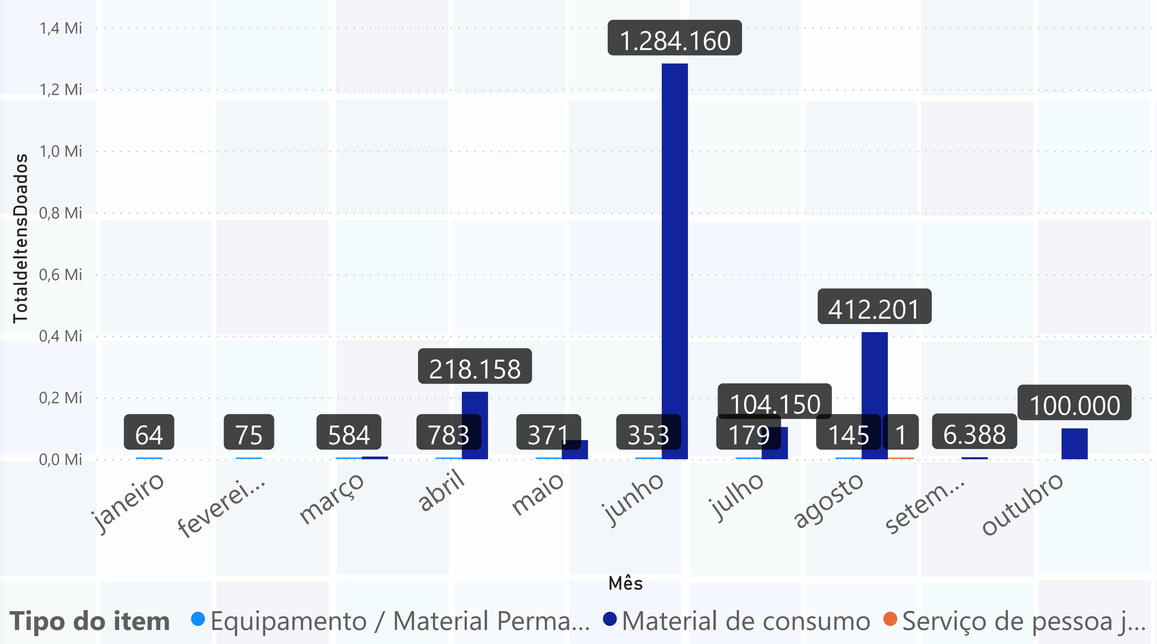

Quantidade de itens doados por mês e tipo de item

Data Completa	Equipamento / Material Permanente	Material de consumo	Serviço de pessoa juridica	**Total**
segunda-feira, 13 de janeiro de 2020	1			**1**
segunda-feira, 20 de janeiro de 2020	1			**1**
quinta-feira, 23 de janeiro de 2020	2			**2**
segunda-feira, 27 de janeiro de 2020	59			**59**
terça-feira, 28 de janeiro de 2020	1			**1**
segunda-feira, 3 de fevereiro de 2020	52			**52**
terça-feira, 4 de fevereiro de 2020	1			**1**
quarta-feira, 26 de fevereiro de 2020	1			**1**
quinta-feira, 27 de fevereiro de 2020	21			**21**
segunda-feira, 9 de março de 2020	76			**76**
quarta-feira, 18 de março de 2020	4			**4**
sábado, 21 de março de 2020		254		**254**
domingo, 22 de março de 2020	40			**40**
segunda-feira, 23 de março de 2020	3	5.436		**5.439**
terça-feira, 24 de março de 2020		1.200		**1.200**
quarta-feira, 25 de março de 2020	12	165		**177**
Total	**2.554**	**2.194.634**	**1**	**2.197.189**

Doações por Região beneficiada

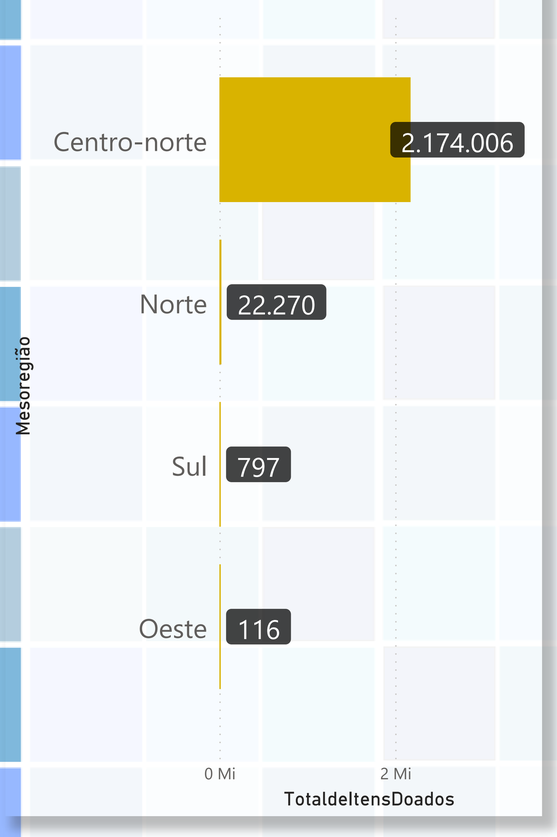

Doações por municipio beneficiado

Municípios	População	Qde Itens doados	Valor Estimado Total
Cuiabá	612.547	2.174.004	$16.551.047,32
Cáceres	94.376	116	$1.900.007,76
Rondonópolis	232.491	797	$1.181.412,50
Alta Floresta	51.782	11.216	$793.900,66
Sinop	142.996	472	$743.300,71
Colíder	33.438	252	$595.307,24
Sorriso	90.313	10.330	$334.456,15
Várzea Grande	284.971	2	$5.300,00
Total	**1.542.914**	**2.197.189**	**$22.104.732,34**

Distribuição de doações por municipio beneficiado

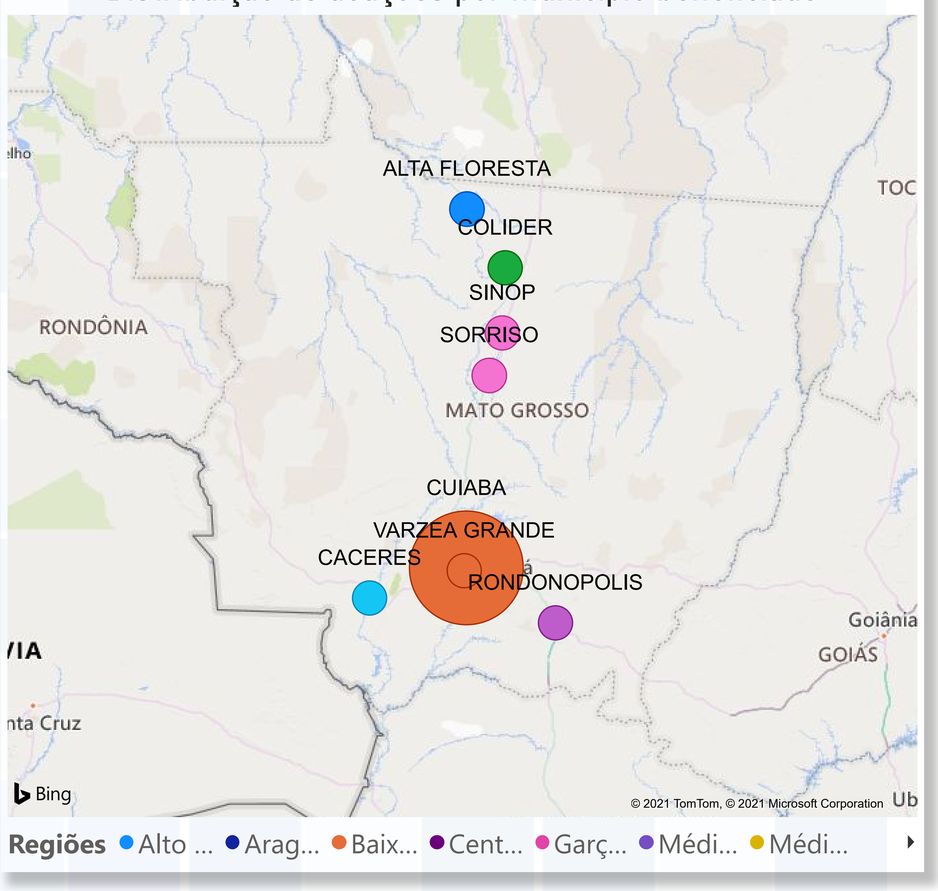

Governo de Mato Grosso

Painel Dinâmico Epidemiológico COVID-19 em Mato Grosso

Página anterior

Atualizado em: 13/10/2021 14:31:35

Filtros

Filtro - Ano: Todos

Nome_Região: Todos

Filtro - Municipio: Todos

Comorbidade: Selecionar tudo; Não; Sim

Gestante: Selecionar tudo; (Em branco); Não; Sim

Limpar Filtros

Filtro de Data: 01/01/2020 – 13/10/2021

Boletim epidemiológico dos casos confirmados de COVID-19 por data de notificação da região (todas de Mato Grosso) do Municipio de (todos) por comorbidade (nenhuma) gestante (não se aplica) em 2020 - 2021

538.240	15.446,84	390,99	2,53%
Casos Notificados	Incidência por 100 mil Habitantes	Mortalidade por 100 mil Habitantes	Taxa de Letalidade dos casos confirmados

Curva de Casos notificados de COVID-19 por data de notificação em Mato Grosso 2020 2021

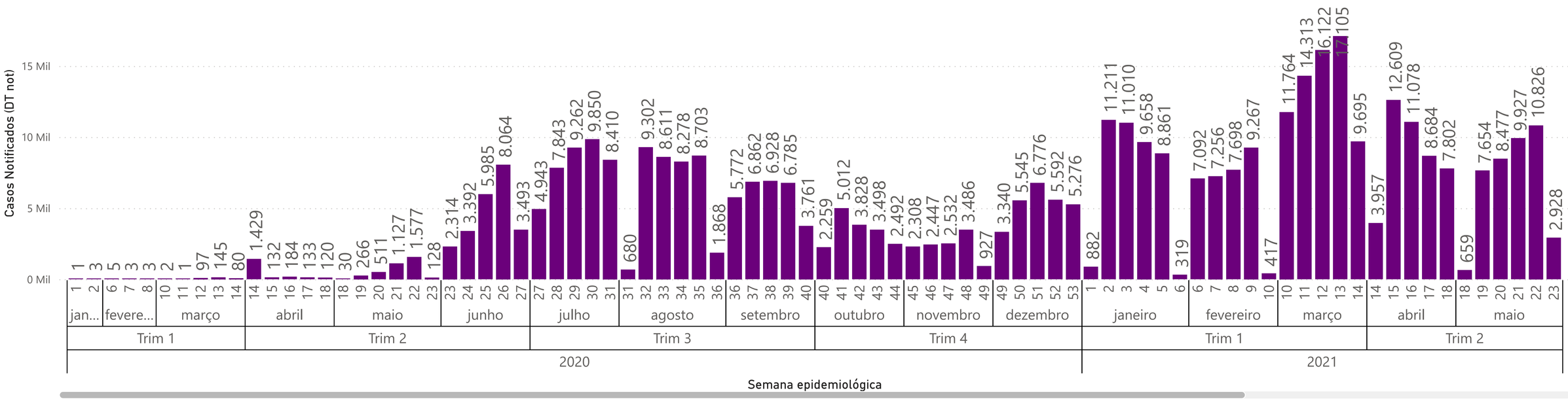

Casos notificados por fx etária

Ano	2020		2021		Total	
FxEtária	n	%	n	%	n	%
< 5 anos	4.268	2,22%	9.000	2,60%	**13.268**	**2,47%**
06 a 10 anos	2.631	1,37%	6.878	1,99%	**9.509**	**1,77%**
11 a 20 anos	14.390	7,48%	32.761	9,47%	**47.151**	**8,76%**
21 a 30 anos	40.669	21,14%	68.155	19,71%	**108.824**	**20,22%**
31 a 40 anos	47.542	24,71%	78.678	22,75%	**126.220**	**23,45%**
41 a 50 anos	36.008	18,72%	65.185	18,85%	**101.193**	**18,80%**
51 a 60 anos	24.552	12,76%	45.781	13,24%	**70.333**	**13,07%**
61 a 70 anos	13.397	6,96%	24.315	7,03%	**37.712**	**7,01%**
71 a 80 anos	6.126	3,18%	10.715	3,10%	**16.841**	**3,13%**
80 anos ou mais	2.818	1,46%	4.371	1,26%	**7.189**	**1,34%**
Total	**192.401**	**100,00%**	**345.839**	**100,00%**	**538.240**	**100,00%**

Casos notificados por grupo etário

Ano	2020		2021		Total	
Grupos etários	n	%	n	%	n	%
1- Infância (0 a 10 anos)	6.899	3,59%	15.878	4,59%	**22.777**	**4,23%**
2- Adolecência (11 a 20 anos)	14.390	7,48%	32.761	9,47%	**47.151**	**8,76%**
3 - Adulto Jovem (21 a 40 anos)	88.211	45,85%	146.833	42,46%	**235.044**	**43,67%**
4- Adulto (41 a 60 anos)	60.560	31,48%	110.966	32,09%	**171.526**	**31,87%**
5- Idosos (61 a 70 anos)	13.397	6,96%	24.315	7,03%	**37.712**	**7,01%**
6 - Muito Idoso (71 a mais)	8.944	4,65%	15.086	4,36%	**24.030**	**4,46%**
Total	**192.401**	**100,00%**	**345.839**	**100,00%**	**538.240**	**100,00%**

Casos notificados por raça

Ano	2020		2021		Total	
Raça	n	%	n	%	n	%
Amarela	4.691	2,44%	4.119	1,19%	**8.810**	**1,64%**
Branca	52.444	27,26%	81.236	23,49%	**133.680**	**24,84%**
Indígena	2.615	1,36%	736	0,21%	**3.351**	**0,62%**
Não Informado	21.808	11,33%	42.360	12,25%	**64.168**	**11,92%**
Negra (Parda/Preta)	110.843	57,61%	217.388	62,86%	**328.231**	**60,98%**
Total	**192.401**	**100,00%**	**345.839**	**100,00%**	**538.240**	**100,00%**

Casos notificados por grupo etário e sexo

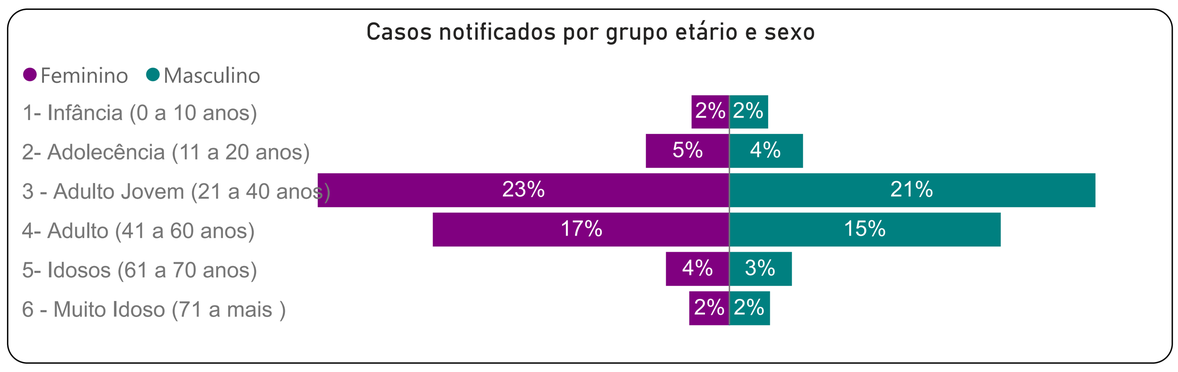

Casos notificados por situação clínica

Ano	2020		2021		Total	
Situação Clínica Atual	n	%	n	%	n	%
Em Monitoramento	74	0,04%	2.483	0,72%	**2.557**	**0,48%**
Óbito	4.699	2,44%	8.925	2,58%	**13.624**	**2,53%**
Óbito por Outras Causas	18	0,01%	71	0,02%	**89**	**0,02%**
Recuperado	187.610	97,51%	334.360	96,68%	**521.970**	**96,98%**
Total	**192.401**	**100,00%**	**345.839**	**100,00%**	**538.240**	**100,00%**

Casos notificados por profissional de saúde

Ano	2020		2021		Total	
Profissional Saúde	n	%	n	%	n	%
Não	179.645	93,37%	340.122	98,35%	**519.767**	**96,57%**
Não informado	4.435	2,31%			**4.435**	**0,82%**
Sim	8.321	4,32%	5.717	1,65%	**14.038**	**2,61%**
Total	**192.401**	**100,00%**	**345.839**	**100,00%**	**538.240**	**100,00%**

Casos notificados por tipo de teste

Ano	2020		2021		Total	
TipoTeste	n	%	n	%	n	%
	15.741	8,18%	15.838	4,58%	**31.579**	**5,87%**
CLIA - quimioluminescência	1.716	0,89%	2.046	0,59%	**3.762**	**0,70%**
ECLIA - eletroquimioluminescência	1.989	1,03%	1.892	0,55%	**3.881**	**0,72%**
ELISA IgM	2.281	1,19%	1.201	0,35%	**3.482**	**0,65%**
FIA - Imunofluorescência	5.310	2,76%	6.272	1,81%	**11.582**	**2,15%**
RT-PCR	71.853	37,35%	113.580	32,84%	**185.433**	**34,45%**
Teste rápido	87.149	45,30%	53.354	15,43%	**140.503**	**26,10%**
Teste Rápido (Swab Nasal) - Pesquisa Antígeno COVID19	6.132	3,19%	146.658	42,41%	**152.790**	**28,39%**
Teste Rápido Anticorpo	230	0,12%	4.998	1,45%	**5.228**	**0,97%**
Total	**192.401**	**100,00%**	**345.839**	**100,00%**	**538.240**	**100,00%**

Casos notificados por fechamento de caso

Ano	2020		2021		Total	
Fechamento de Caso	n	%	n	%	n	%
Confirmado Clínico	7.397	3,84%	12.733	3,68%	**20.130**	**3,74%**
Confirmado Clínico - Imagem	1.833	0,95%	3.575	1,03%	**5.408**	**1,00%**
Confirmado Laboratorial	175.498	91,21%	318.647	92,14%	**494.145**	**91,81%**
Confirmado Vínculo Epidemiológico	7.673	3,99%	10.884	3,15%	**18.557**	**3,45%**
Total	**192.401**	**100,00%**	**345.839**	**100,00%**	**538.240**	**100,00%**

IncidenciaIndicasus e iNCIDENCIA 2021 por Ano

9,69 Mil

Meta: 9,69 Mil (+0%)

Ranking de aplicação de Vacinas contra COVID - 19

Equipe

Atualizado em 13/10/2021 18:58:07

Filtro por região

Todos

Filtro por minicípio

Todos

As doses aplicadas apresentadas no rank são dados acumulados até o dia 30 de setembro de 2021. Estes dados subsidiarão a premiação dos municípios para o programa imuniza mais Mato Grosso.

Atenção

A composição de distribuição de doses realizadas pelas resoluções CIB são oriundas da soma da primeira e segunda dose e doses únicas **4.648.233 e** dos arrendodamentos técnicos **34.686,00** nescessários para ajuste volumétricos dos diferentes frascos disponibilizados pelo ministério da saúde. Tais frascos variam de 5ml ou 10ml, portanto não pode-se precisar com exatidão se foram 1ª ou 2ª dose, portanto não foram utilizadas para análise do Rank de aplicação de vacinas.

Observação:

As vacinas da Janssen, por serem dose única, foram contabilizadas no Rank de 1ª Dose e no percentual total de doses aplicadas. Correspondendo a **90.967** doses aplicadas.

As Resoluções e Remessas de vacinas consideradas para o cálculo do ranking são: **Resolução 35 Ad Referendum - Remessa 1** até a **Resolução Ad Referendum -**

CORES	LEGENDA
	Menor ou igual a 25% de doses aplicadas
	Entre menor ou igual a 50% e maior que 25 % de doses aplicadas
	Entre menor ou igual a 75 % e maior que 50 % de doses aplicadas
	Maior que 75% de doses aplicadas

Indicadores deste painel

1. **% doses aplicadas:** Corresponde aos vacinados em território municipal independente da instituição executora da vacinação dividido pelo total de doses distribuídas por resolução CIB ao território.

Fórmula

$$\frac{Número\ de\ vacinados\ no\ território\ municipal(independente\ do\ executor\ da\ vacinação)}{Total\ de\ doses\ distribuídas\ por\ resolução\ CIB} \times 100$$

2. **Cobertura vacinal em percentual :** Número de vacinados com 2ª doses (considerado como imunizado) residente no território municipal dividido pela população de residentes neste município expresso em percentual

Fórmula

$$\frac{Número\ de\ residentes\ vacinados\ (independente\ do\ executor\ da\ vacinação)}{População\ residente\ estimada\ pelo\ TCU\ 2020} \times 100$$

OBSERVAÇÃO

1 - As doses destinadas para a população indígena aldeada são acrescidas nos municípios de destino, onde os diferentes Distritos Sanitários Indígenas (DSEIs) possuem sede ou atendem. Portanto, pode haver divergência para os municípios que receberam essas doses, já que a aplicação e o registro de vacinação da população indígena é feito pelos DSEIs de cada região em outro município. Este é o caso dos municípios de Gaúcha do Norte, Colíder, Aripuanã, Juína e General Carneiro, que passaram de 100% de aplicação na 1ª dose, tendo em vista o registro das aplicações dos indígenas.

ATENÇÃO!

2 - A utilização das segundas doses como primeira dose pode comprometer o esquema vacinal da população do município, considerando a irregularidade no fornecimento pelo Ministério da Saúde.

3 - O DSEI Vilhena retirou as respectivas doses nos Escritórios Regionais de Saúde (ERS) de Pontes e Lacerda e de Juína.

4 - Caso ocorra alguma divergência entre os dados deste painel, a gestão municipal deverá oficializar e encaminhar a situação para o Escritório Regional de Saúde (ERS) de sua abrangência.

Município	BD 1ª Dose Distribuida SÓ para Povos Indígenas vivendo em Terras Indígenas	BD 2ª Dose Distribuida SÓ para Povos Indígenas vivendo em Terras Indígenas
Água Boa	218,00	218,00
Alto Boa Vista	406,00	406,00
Barra do Garças	2.305,00	2.305,00
Bom Jesus do Araguaia	27,00	27,00
Campinápolis	3.928,00	3.928,00
Canarana	4.882,00	4.882,00
Cuiabá	6.004,00	6.004,00
General Carneiro	855,00	855,00
Juara	685,00	685,00
Nova Nazaré	716,00	716,00
Novo São Joaquim	54,00	54,00
Paranatinga	403,00	403,00
Peixoto de Azevedo	3.107,00	3.107,00
Pontes e Lacerda	1.299,00	1.299,00
Poxoréu	266,00	266,00
Ribeirão Cascalheira	435,00	435,00
Rondolândia	5,00	5,00
Santo Antônio do Leste	219,00	219,00
São Félix do Araguaia	2.944,00	2.944,00
Total	**28.758,00**	**28.758,00**

Destino	Doses devolvidas ao Estoque Estratégico
DSEI Cuiabá	840
DSEI Kayapó MT	2556
Total	**3396**

% doses aplicadas - 1ªDose

Rank 1 dose	Municípios	1ª Dose Distribuida	Doses Aplicadas MS (D1 e D Unica) sem indigena	Saldo de Doses	% de Doses Aplicadas - 1ª Dose
1	Planalto da Serra	1.815,00	2.103	-288	115,87%
2	Torixoréu	2.959,00	3.351	-392	113,25%
3	Cocalinho	4.127,00	4.631	-504	112,21%
4	Itaúba	3.065,00	3.412	-347	111,32%
5	Querência	11.462,50	12.632	-1.170	110,20%
6	Salto do Céu	2.550,00	2.802	-252	109,88%
7	Santa Rita do Trivelato	2.721,00	2.980	-259	109,52%
8	Ponte Branca	1.343,50	1.469	-126	109,34%
9	Campo Verde	31.577,50	34.470	-2.893	109,16%
10	Nova Ubiratã	7.212,00	7.746	-534	107,40%
11	Campos de Júlio	5.176,50	5.559	-383	107,39%
12	Nova Brasilândia	2.850,00	3.031	-181	106,35%
13	General Carneiro	3.016,00	3.203	-187	106,20%
14	Sorriso	62.795,50	66.161	-3.366	105,36%
15	Porto dos Gaúchos	3.976,00	4.128	-152	103,82%
16	Nova Santa Helena	2.634,00	2.710	-76	102,89%
17	Santo Afonso	2.292,50	2.358	-66	102,86%
18	Primavera do Leste	45.646,00	46.938	-1.292	102,83%
19	Glória D'Oeste	2.143,00	2.198	-55	102,57%
20	Jaciara	19.896,50	20.368	-472	102,37%
21	Diamantino	16.144,50	16.500	-356	102,20%
22	Pontal do Araguaia	4.017,00	4.105	-88	102,19%
23	Chapada dos Guimarães	14.406,00	14.557	-151	101,05%
24	Alto Taquari	7.147,50	7.205	-58	100,80%
25	Conquista D'Oeste	2.540,50	2.560	-20	100,77%
26	Nova Xavantina	15.647,50	15.716	-69	100,44%
27	Poxoréu	11.928,00	11.941	-13	100,11%
28	Alto Garças	8.325,00	8.332	-7	100,08%
29	Curvelândia	4.024,00	4.014	10	99,75%
30	Pedra Preta	12.840,00	12.788	52	99,60%
31	Dom Aquino	5.756,00	5.729	27	99,53%
32	Rondonópolis	180.394,00	179.483	911	99,49%
33	Ipiranga do Norte	4.757,50	4.727	31	99,36%
34	Ribeirãozinho	1.981,00	1.958	23	98,84%
35	Sapezal	14.507,50	14.336	172	98,82%
36	Jauru	6.336,00	6.252	84	98,67%
37	Juscimeira	8.028,00	7.855	173	97,85%
38	Campo Novo do Parecis	22.586,50	22.081	506	97,76%
39	Nortelândia	4.436,50	4.331	106	97,62%
40	Juína	28.939,00	28.250	689	97,62%
41	Santa Cruz do Xingu	1.728,50	1.681	48	97,25%
42	Lucas do Rio Verde	48.573,50	47.219	1.355	97,21%
43	Bom Jesus do Araguaia	3.860,00	3.751	109	97,18%
44	Guiratinga	8.021,00	7.779	242	96,98%
45	Indiavaí	1.934,50	1.875	60	96,92%
46	Confresa	19.967,00	19.324	643	96,78%
47	União do Sul	2.796,00	2.699	97	96,53%
48	Itanhangá	4.481,00	4.313	168	96,25%
49	Água Boa	18.194,00	17.483	711	96,09%
50	Sinop	107.550,00	103.318	4.232	96,07%
51	Paranaíta	7.853,00	7.533	320	95,93%
52	Apiacás	5.942,50	5.692	251	95,78%
53	Tesouro	2.312,50	2.213	100	95,70%
54	Paranatinga	15.190,00	14.519	671	95,58%
55	Nova Mutum	30.367,00	29.018	1.349	95,56%
56	São José do Xingu	3.420,50	3.264	157	95,42%
57	Novo São Joaquim	4.117,00	3.921	196	95,24%
58	Serra Nova Dourada	1.195,00	1.136	59	95,06%
59	Poconé	26.366,00	24.993	1.373	94,79%
60	Itiquira	8.789,00	8.309	480	94,54%
61	Campinápolis	6.708,50	6.337	372	94,46%
62	Tapurah	8.591,50	8.071	521	93,94%
63	Nova Guarita	3.875,50	3.636	240	93,82%
64	Barra do Garças	48.677,00	45.471	3.206	93,41%
65	Nova Marilândia	2.985,50	2.775	211	92,95%
66	Alta Floresta	37.641,00	34.936	2.705	92,81%
67	Carlinda	7.497,00	6.932	565	92,46%
68	Santa Carmem	3.156,50	2.914	243	92,32%
69	Pontes e Lacerda	30.315,00	27.982	2.333	92,30%
70	Araguaiana	2.987,00	2.755	232	92,23%
71	Araputanga	12.720,50	11.719	1.002	92,13%
72	Ribeirão Cascalheira	7.235,50	6.665	571	92,12%
73	São José do Povo	2.334,00	2.143	191	91,82%
74	Novo Horizonte do Norte	2.696,50	2.466	231	91,45%
75	Terra Nova do Norte	7.388,00	6.754	634	91,42%
76	Nova Lacerda	3.939,50	3.587	353	91,05%
77	Santo Antônio do Leverger	13.962,50	12.692	1.271	90,90%
78	Vale de São Domingos	2.142,50	1.943	200	90,69%
79	Aripuanã	14.968,50	13.564	1.405	90,62%
80	Lambari D'Oeste	4.142,50	3.744	399	90,38%
81	São José dos Quatro Marcos	14.091,50	12.728	1.364	90,32%
82	Peixoto de Azevedo	21.283,50	19.207	2.077	90,24%
83	Rio Branco	4.040,50	3.639	402	90,06%
84	Gaúcha do Norte	4.533,50	4.080	454	90,00%
85	Porto Esperidião	7.762,50	6.976	787	89,87%
86	Nobres	11.888,00	10.682	1.206	89,86%
87	Arenápolis	7.135,00	6.405	730	89,77%
88	Várzea Grande	198.502,00	177.429	21.073	89,38%
89	Canarana	13.725,00	12.248	1.477	89,24%
90	São Pedro da Cipa	3.233,50	2.871	363	88,79%
91	Cuiabá	476.889,00	421.860	55.029	88,46%
92	Porto Alegre do Norte	7.413,00	6.552	861	88,39%
93	Juara	24.822,00	21.931	2.891	88,35%
94	Tangará da Serra	70.648,50	62.337	8.312	88,24%
95	Barão de Melgaço	5.723,00	5.049	674	88,22%
96	Colíder	24.468,00	21.525	2.943	87,97%
97	Nova Maringá	4.695,00	4.124	571	87,84%
98	Vila Bela da Santíssima Trindade	11.259,50	9.885	1.375	87,79%
99	Araguainha	837,50	735	103	87,76%
100	Acorizal	4.435,00	3.889	546	87,69%
101	Nova Canaã do Norte	10.066,50	8.823	1.244	87,65%
102	Rosário Oeste	12.443,50	10.904	1.540	87,63%
103	Comodoro	12.765,00	11.168	1.597	87,49%
104	Mirassol d'Oeste	20.545,00	17.910	2.635	87,17%
105	Luciara	1.521,00	1.325	196	87,11%
106	Canabrava do Norte	2.905,00	2.526	379	86,95%
107	Barra do Bugres	23.496,00	20.381	3.115	86,74%
108	Nova Nazaré	2.316,00	2.004	312	86,53%
109	Nova Monte Verde	6.096,50	5.267	830	86,39%
110	Alto Araguaia	13.639,00	11.728	1.911	85,99%
111	Porto Estrela	3.270,50	2.799	472	85,58%
112	Figueirópolis D'Oeste	2.875,00	2.451	424	85,25%
113	Tabaporã	6.555,50	5.559	997	84,80%
114	Nova Bandeirantes	8.825,50	7.450	1.376	84,41%
115	Novo Santo Antônio	1.860,00	1.569	291	84,35%
116	São Félix do Araguaia	8.395,50	7.077	1.319	84,30%
117	Cáceres	70.521,00	59.118	11.403	83,83%
118	Santa Terezinha	4.921,50	4.124	798	83,80%
119	Guarantã do Norte	24.420,50	20.437	3.984	83,69%
120	Jangada	6.892,50	5.699	1.194	82,68%
121	Castanheira	6.210,00	5.101	1.109	82,14%
122	Vera	7.702,50	6.321	1.382	82,06%
123	Nossa Senhora do Livramento	11.369,00	9.317	2.052	81,95%
124	Rondolândia	2.409,00	1.959	450	81,32%
125	Novo Mundo	5.889,00	4.784	1.105	81,24%
126	Matupá	12.785,00	10.155	2.630	79,43%
127	Vila Rica	12.566,50	9.974	2.593	79,37%
128	Marcelândia	8.800,00	6.977	1.823	79,28%
129	Santo Antônio do Leste	3.078,00	2.390	688	77,65%
130	Cotriguaçu	9.547,50	7.166	2.382	75,06%
131	Feliz Natal	8.486,00	6.367	2.119	75,03%
132	Nova Olímpia	15.445,00	11.543	3.902	74,74%
133	Brasnorte	12.908,50	9.626	3.283	74,57%
134	Reserva do Cabaçal	2.127,00	1.559	568	73,30%
135	Alto Boa Vista	4.001,50	2.926	1.076	73,12%
136	Colniza	20.979,00	15.331	5.648	73,08%
137	Alto Paraguai	7.044,00	5.086	1.958	72,20%
138	Cláudia	9.133,50	6.498	2.636	71,14%
139	São José do Rio Claro	16.583,50	11.676	4.908	70,41%
140	Denise	6.390,50	4.360	2.031	68,23%
141	Juruena	9.716,00	6.192	3.524	63,73%
74		**2.495.510,50**	**2.289.875**	**205.636**	**91,76%**

% doses aplicadas - 2ªDose

Rank 2 dose	MUNICÍPIOS	2ª Dose Distribuida	DOSE APLICADA	% DE DOSES APLICADAS 2ª DOSE	Cobertura População Vacinável
1	Santo Afonso	1.848,50	1.840	99,54%	76,19%
2	Campinápolis	4.889,50	7.300	86,41%	57,37%
3	Figueirópolis D'Oeste	2.121,00	1.816	85,62%	58,34%
4	Arenápolis	5.896,00	4.825	81,84%	63,92%
5	Nova Guarita	3.062,50	2.458	80,26%	62,29%
6	Nortelândia	3.755,50	2.994	79,72%	63,87%
7	Ribeirãozinho	1.825,00	1.451	79,51%	69,26%
8	Nova Canaã do Norte	8.437,50	6.362	75,40%	60,85%
9	Água Boa	14.368,00	12.156	74,73%	62,49%
10	Planalto da Serra	1.665,00	1.241	74,53%	64,94%
11	Nova Brasilândia	2.624,00	1.945	74,12%	64,51%
12	Torixoréu	2.988,00	2.181	72,99%	69,55%
13	Barra do Bugres	20.024,00	14.582	72,82%	58,84%
14	Cocalinho	3.804,00	2.769	72,79%	63,58%
15	Ponte Branca	1.263,50	915	72,42%	64,48%
16	São José do Povo	2.339,00	1.690	72,25%	52,88%
17	Indiavaí	1.882,50	1.358	72,14%	66,73%
18	Luciara	1.283,00	924	72,02%	57,39%
19	Glória D'Oeste	1.977,00	1.421	71,88%	56,93%
20	Lambari D'Oeste	3.566,50	2.533	71,02%	58,10%
21	Santa Rita do Trivelato	2.322,00	1.648	70,97%	57,40%
22	Diamantino	13.733,50	9.698	70,62%	56,80%
23	Vale de São Domingos	1.879,50	1.317	70,07%	58,20%
24	Araputanga	11.166,50	7.796	69,82%	57,97%
25	Porto dos Gaúchos	3.508,00	2.426	69,16%	57,64%
26	Juscimeira	7.533,00	5.206	69,11%	58,22%
27	Novo Horizonte do Norte	2.290,50	1.580	68,98%	55,48%
28	General Carneiro	3.254,00	3.250	68,59%	63,95%
29	Porto Estrela	2.915,50	1.994	68,39%	57,56%
30	Primavera do Leste	38.595,00	26.123	67,68%	55,09%
31	Dom Aquino	5.024,00	3.390	67,48%	51,65%
32	Itaúba	2.723,00	1.837	67,46%	56,66%
33	Serra Nova Dourada	1.077,00	725	67,32%	57,72%
34	Alto Garças	6.908,00	4.633	67,07%	52,66%
35	Ribeirão Cascalheira	6.159,50	4.126	66,99%	50,93%
36	Paranaíta	6.569,00	4.399	66,97%	52,97%
37	Juína	24.010,00	16.860	66,33%	55,03%
38	Nossa Senhora do Livramento	10.398,00	6.862	65,99%	57,05%
39	Apiacás	5.133,50	3.384	65,92%	49,71%
40	Várzea Grande	170.054,00	112.073	65,90%	53,40%
41	Salto do Céu	2.369,00	1.554	65,60%	57,58%
42	Jaciara	17.542,50	11.503	65,57%	54,68%
43	Jauru	5.733,00	3.752	65,45%	55,98%
44	Novo São Joaquim	3.828,00	2.505	65,44%	56,83%
45	Nova Nazaré	2.209,00	1.445	65,41%	40,88%
46	Santa Cruz do Xingu	1.467,50	955	65,08%	52,36%
47	Colíder	20.440,00	14.769	65,05%	56,96%
48	Pontal do Araguaia	3.586,00	2.328	64,92%	49,82%
49	São José dos Quatro Marcos	12.614,50	8.142	64,54%	54,55%
50	Terra Nova do Norte	6.256,00	4.013	64,15%	51,26%
51	Santa Carmem	2.570,50	1.645	64,00%	49,50%
52	Nova Xavantina	13.883,50	8.858	63,80%	53,53%
53	Tangará da Serra	60.752,50	38.432	63,26%	51,48%
54	Paranatinga	13.295,00	8.724	62,75%	52,92%
55	Cuiabá	413.936,00	263.219	62,67%	51,27%
56	Araguaiana	2.672,00	1.662	62,20%	52,50%
57	Itiquira	7.271,00	4.511	62,04%	48,63%
58	Campo Novo do Parecis	18.808,50	11.663	62,01%	49,04%
59	Alta Floresta	31.636,00	19.529	61,73%	48,93%
60	Alto Araguaia	11.372,00	7.013	61,67%	48,63%
61	Sorriso	52.496,50	32.369	61,66%	48,81%
62	Campo Verde	27.931,50	17.105	61,24%	51,29%
63	Carlinda	6.374,00	3.870	60,72%	48,76%
64	Gaúcha do Norte	3.787,50	3.261	60,67%	68,45%
65	Vera	6.298,50	3.816	60,59%	46,93%
66	Novo Santo Antônio	1.548,00	934	60,34%	47,65%
67	Bom Jesus do Araguaia	3.274,00	1.972	60,23%	48,24%
68	Poconé	24.681,00	14.823	60,06%	53,17%
69	Santa Terezinha	4.178,50	2.503	59,90%	48,33%
70	Chapada dos Guimarães	13.815,00	8.233	59,59%	53,95%
71	Canarana	10.575,00	6.282	59,38%	31,90%
72	Guiratinga	8.401,00	4.983	59,31%	43,38%
73	Poxoréu	11.209,00	6.636	59,20%	51,36%
74	Acorizal	4.664,00	2.748	58,92%	58,53%
75	Juara	20.268,00	11.930	58,86%	44,22%
76	Nova Mutum	25.346,00	14.883	58,72%	46,49%
77	Querência	9.521,50	5.664	58,40%	47,98%
78	Nova Santa Helena	2.102,00	1.226	58,33%	44,07%
79	Rio Branco	3.677,50	2.129	57,89%	49,77%
80	Barra do Garças	41.323,00	25.225	57,38%	46,64%
81	Canabrava do Norte	2.663,00	1.528	57,38%	49,87%
82	Rondonópolis	158.914,00	91.162	57,36%	47,68%
83	Curvelândia	3.843,00	2.201	57,27%	51,75%
84	Novo Mundo	5.190,00	2.972	57,26%	47,88%
85	Denise	5.097,50	2.912	57,13%	43,28%
86	Alto Boa Vista	3.199,50	2.263	56,92%	48,75%
87	Nova Olímpia	13.891,00	7.815	56,26%	47,92%
88	Mirassol d'Oeste	18.043,00	10.091	55,93%	46,45%
89	Rondolândia	2.065,00	1.152	55,79%	45,55%
90	Cáceres	61.036,00	33.904	55,54%	45,41%
91	Cláudia	7.241,50	4.007	55,33%	41,55%
92	Santo Antônio do Leverger	12.227,50	6.763	55,31%	45,74%
93	Rosário Oeste	10.497,50	5.785	55,11%	43,92%
94	Nova Maringá	4.153,00	2.287	55,07%	46,34%
95	Aripuanã	11.584,50	6.568	54,77%	44,88%
96	Confresa	16.902,00	9.255	54,75%	43,98%
97	Alto Taquari	5.976,50	3.263	54,60%	43,32%
98	Nova Ubiratã	6.006,00	3.270	54,45%	43,10%
99	Peixoto de Azevedo	19.627,50	10.682	54,42%	37,45%
100	Jangada	6.113,50	3.327	54,42%	45,64%
101	São Félix do Araguaia	7.100,50	5.899	54,11%	49,11%
102	Conquista D'Oeste	2.276,50	1.231	54,07%	46,02%
103	Sinop	89.072,00	48.167	54,07%	42,27%
104	Barão de Melgaço	5.376,00	2.900	53,94%	48,01%
105	Porto Alegre do Norte	6.621,00	3.560	53,77%	45,58%
106	Reserva do Cabaçal	2.217,00	1.177	53,09%	52,59%
107	Castanheira	5.169,00	2.723	52,68%	41,53%
108	União do Sul	2.463,00	1.291	52,42%	43,90%
109	Nobres	10.476,00	5.472	52,23%	43,49%
110	Marcelândia	7.518,00	3.923	52,04%	42,06%
111	Pontes e Lacerda	26.404,00	13.734	52,01%	41,14%
112	Itanhangá	3.853,00	1.999	51,88%	42,32%
113	Ipiranga do Norte	3.830,50	1.982	51,74%	39,62%
114	Matupá	9.998,00	5.120	51,21%	37,87%
115	Tesouro	2.759,50	1.401	50,77%	45,64%
116	Porto Esperidião	6.759,50	3.427	50,70%	41,83%
117	Nova Lacerda	3.380,50	1.710	50,58%	41,31%
118	Alto Paraguai	5.918,00	2.990	50,52%	40,22%
119	Comodoro	11.025,00	5.349	48,52%	37,66%
120	São José do Xingu	2.895,50	1.401	48,39%	38,94%
121	Campos de Júlio	4.463,50	2.142	47,97%	45,96%
122	São Pedro da Cipa	2.656,50	1.258	47,36%	35,79%
123	Vila Bela da Santíssima Trindade	10.013,50	4.651	46,45%	39,23%
124	Lucas do Rio Verde	40.509,50	18.757	46,30%	36,60%
125	Tabaporã	5.160,50	2.382	46,16%	34,34%
126	Nova Marilândia	2.641,50	1.164	44,07%	36,98%
127	Guarantã do Norte	21.065,50	9.242	43,87%	35,81%
128	Feliz Natal	7.246,00	3.178	43,86%	35,62%
129	Vila Rica	12.501,50	5.472	43,77%	34,84%
130	Tapurah	7.568,50	3.306	43,68%	36,52%
131	Juruena	8.355,00	3.458	41,39%	33,09%
132	Cotriguaçu	8.627,50	3.562	41,29%	32,83%
133	Brasnorte	10.748,50	4.387	40,81%	32,25%
134	Pedra Preta	11.001,00	4.469	40,62%	32,93%
135	Araguainha	757,50	306	40,40%	34,65%
136	Santo Antônio do Leste	2.641,00	1.063	40,25%	30,73%
137	Nova Bandeirantes	7.910,50	3.167	40,02%	32,81%
138	Sapezal	12.013,50	4.739	39,45%	31,15%
139	São José do Rio Claro	14.734,50	5.324	36,13%	30,35%
140	Nova Monte Verde	5.181,50	1.850	35,70%	28,76%
141	Colniza	18.954,00	5.929	31,28%	26,13%
72		**2.152.722,50**	**1.295.371**	**59,36%**	**48,24%**

% Total doses aplicadas (1ª e 2ª Doses)

Rank aplicadas	Municípios	Doses Aplicadas (Fonte MS)	Total doses distribuídas	% Doses Aplicadas
1	Santo Afonso	4.470	4.393	101,75%
2	Planalto da Serra	3.445	3.724	92,51%
3	Cocalinho	7.599	8.215	92,50%
4	Campinápolis	17.327	11.855	92,10%
5	Torixoréu	5.701	6.208	91,83%
6	Nova Brasilândia	5.167	5.739	90,03%
7	Diamantino	27.014	30.122	89,68%
8	Nova Guarita	6.403	7.163	89,39%
9	Itaúba	5.417	6.068	89,27%
10	Nortelândia	7.540	8.452	89,21%
11	Santa Rita do Trivelato	4.724	5.299	89,15%
12	Primavera do Leste	75.163	84.504	88,94%
13	Campo Verde	52.892	59.516	88,87%
14	Água Boa	32.090	32.824	88,41%
15	Porto dos Gaúchos	6.794	7.735	87,83%
16	Querência	18.869	21.221	87,82%
17	Sorriso	101.440	115.534	87,80%
18	Arenápolis	11.623	13.245	87,75%
19	Ponte Branca	2.505	2.858	87,65%
20	Jaciara	32.986	37.699	87,50%
21	Juscimeira	13.765	15.802	87,11%
22	General Carneiro	7.779	6.531	87,11%
23	Alto Garças	13.454	15.498	86,81%
24	Glória D'Oeste	3.710	4.279	86,70%
25	Salto do Céu	4.428	5.118	86,52%
26	Ribeirãozinho	3.518	4.075	86,33%
27	Pontal do Araguaia	6.764	7.880	85,84%
28	Juína	47.413	53.196	85,37%
29	Nova Santa Helena	4.218	4.967	84,92%
30	Nova Xavantina	25.230	29.782	84,71%
31	Nova Ubiratã	11.372	13.457	84,50%
32	Dom Aquino	9.297	11.059	84,07%
33	Figueirópolis D'Oeste	4.348	5.173	84,05%
34	Nova Canaã do Norte	15.641	18.781	83,28%
35	Paranaíta	12.213	14.672	83,24%
36	Apiacás	9.413	11.330	83,06%
37	Jauru	10.145	12.237	82,90%
38	Campo Novo do Parecis	34.457	41.720	82,59%
39	Araputanga	19.868	24.104	82,43%
40	Rondonópolis	279.525	339.549	82,31%
41	Novo São Joaquim	6.699	8.173	81,97%
42	Chapada dos Guimarães	23.326	28.489	81,87%
43	Poxoréu	19.155	23.398	81,87%
44	Barra do Bugres	35.698	43.704	81,68%
45	Paranatinga	24.308	28.786	81,66%
46	Indiavaí	3.288	4.029	81,61%
47	Itiquira	13.316	16.325	81,57%
48	São José do Povo	3.991	4.909	81,30%
49	Ribeirão Cascalheira	11.034	13.638	80,91%
50	Lambari D'Oeste	6.357	7.869	80,79%
51	Várzea Grande	297.223	368.804	80,59%
52	Ipiranga do Norte	7.104	8.841	80,35%
53	Alto Taquari	10.742	13.377	80,30%
54	Sinop	158.064	196.894	80,28%
55	Alta Floresta	55.682	69.534	80,08%
56	Nova Mutum	44.665	55.948	79,83%
57	Campos de Júlio	7.853	9.841	79,79%
58	Novo Horizonte do Norte	4.201	5.267	79,76%
59	São José dos Quatro Marcos	21.412	26.885	79,64%
60	Canarana	19.514	24.525	79,56%
61	Colíder	39.139	45.170	79,54%
62	Guiratinga	13.236	16.674	79,38%
63	Bom Jesus do Araguaia	5.867	7.391	79,38%
64	Terra Nova do Norte	11.036	13.910	79,34%
65	Confresa	29.372	37.109	79,15%
66	Poconé	40.531	51.252	79,08%
67	Barra do Garças	74.481	90.267	78,90%
68	Santa Carmem	4.736	6.003	78,89%
69	Vale de São Domingos	3.320	4.219	78,69%
70	Cuiabá	708.704	891.097	78,56%
71	Carlinda	11.149	14.194	78,55%
72	Porto Estrela	4.996	6.366	78