Governo de Mato Grosso

PAINEL EPIDEMIOLÓGICO N º 576 CORONAVIRUS/COVID-19 MATO GROSSO

Atualizado em: 05/10/2021 14:33:01

INDICADORES & DADOS CONSOLIDADOS

Casos confirmado por COVID-19 Notificados em Mato Grosso
538.898

Recuperados
521.716

Em Monitoramento
2.653

Internados atualmente
347

Óbitos
13.830

Total de óbitos de residentes em Mato Grosso
13.587

Total de óbitos de residentes fora de Mato Grosso
243

Caso Confirmado com òbito por outras causas
91

Casos confirmado por COVID-19 Residentes em Mato Grosso
535.628

Casos confirmados não residentes em Mato Grosso
3.270

Limpar Filtros

Filtro - Ano: Todos

Filtro - região de saúde: Todos

Filtro - Municipio: Todos

Filtro de situação clínica: Todos

Filtro de situação clínica: 01/01/2020 – 05/10/2021

Casos confirmados por data de início de sintomas - semana do ano

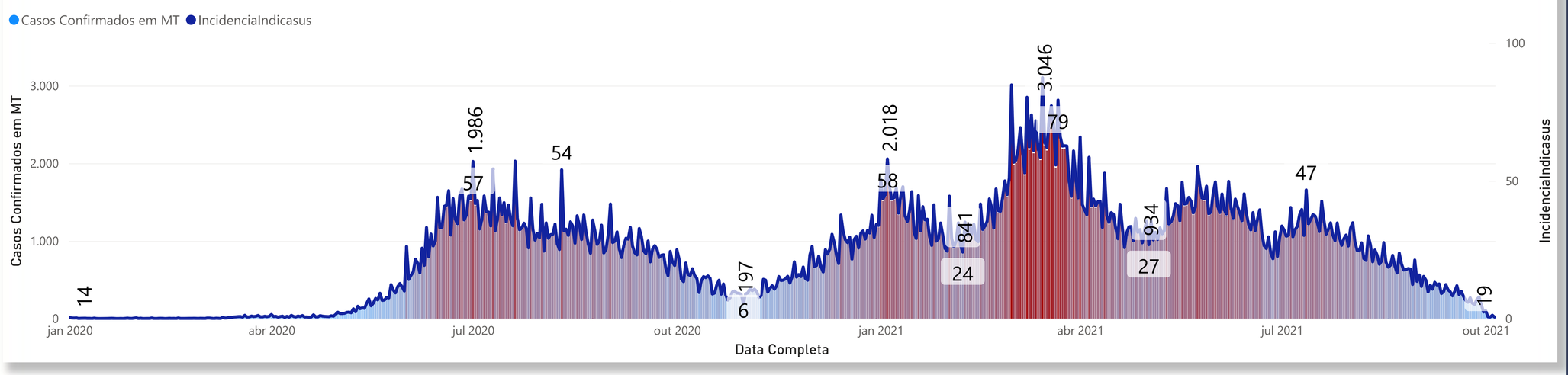

Casos confirmados por mesoregiões e regiões de saúde

Nome_Região	%
Baixada Cuiabana	30,09%
Teles Pires	15,33%
Sul Matogrossense	14,98%
Médio Norte Matogrossense	7,49%
Oeste Matogrossense	4,87%
Alto Tapajós	3,82%
Garças Araguaia	3,73%
Noroeste Matogrossense	3,14%
Médio Araguaia	3,03%
Sudoeste Matogrossense	2,81%
Vale Do Peixoto	2,49%
Norte Matogrossense	2,14%
Centro Norte	2,08%
Araguaia Xingu	1,82%
Vale Do Arinos	1,44%
Norte Araguaia Karajá	0,73%
Total	**100,00%**

Análise por municipio

Municípios	População	Casos confirmados	Recuperados	Monitoramento	Internados	Óbitos	Óbitos Outras Causas	Incidência	Mortalidade	Tx de Letalidade
Cuiabá	612.547	111.717	107.379	627	189	3.508	14	18.238,11	5,727	3,14%
Várzea Grande	284.971	38.615	37.068	75	55	1.406	11	13.550,50	4,934	3,64%
Rondonópolis	232.491	37.889	36.587	301	61	938	2	16.296,97	4,035	2,48%
Sinop	142.996	26.002	25.365	155	31	450	1	18.183,73	3,147	1,73%
Sorriso	90.313	18.297	17.943	110	15	228	1	20.259,54	2,525	1,25%
Tangará da Serra	103.750	17.751	17.351	33		359	8	17.109,40	3,460	2,02%
Lucas do Rio Verde	65.534	15.638	15.395	35	1	207		23.862,42	3,159	1,32%
Primavera do Leste	62.019	14.712	14.323	50	4	332	3	23.721,76	5,353	2,26%
Cáceres	94.376	11.862	11.356	60	16	429	1	12.568,87	4,546	3,62%
Barra do Garças	61.012	10.569	10.161	21	4	381	2	17.322,82	6,245	3,60%
Total	**3.484.466**	**535.628**	**518.746**	**2.628**	**579**	**13.587**	**88**	**15.371,88**	**3,899**	**2,54%**

Casos de reidentes fora de Mato Grosso

3.270	25	30	243	2.970	3
Casos confirmados	Casos Em Monitora...	Internados	Óbitos	Recuperados	Óbitos Outras Causas

Profissional de saúde tipo

Profissional de Saúde (grupos)	%
Técnico ou Auxiliar em Enfermagem	23,93%
Enfermeiro	16,61%
Médico	10,20%
Agente Comunitário de Saúde	5,96%
Recepcionista	4,30%
Cirurgião-Dentista	4,09%
Fisioterapeuta	3,74%
Farmacêutico	3,55%
Técnico (a) de Enfermagem	3,31%
Total	**100,00%**

Distribuição por raça/cor

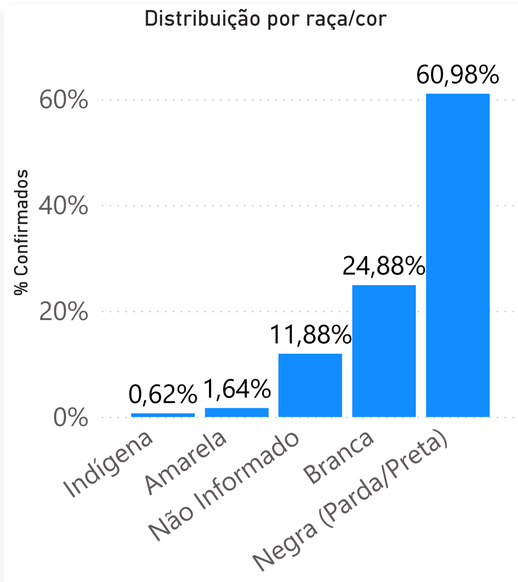

Casos confirmados por faixa etária

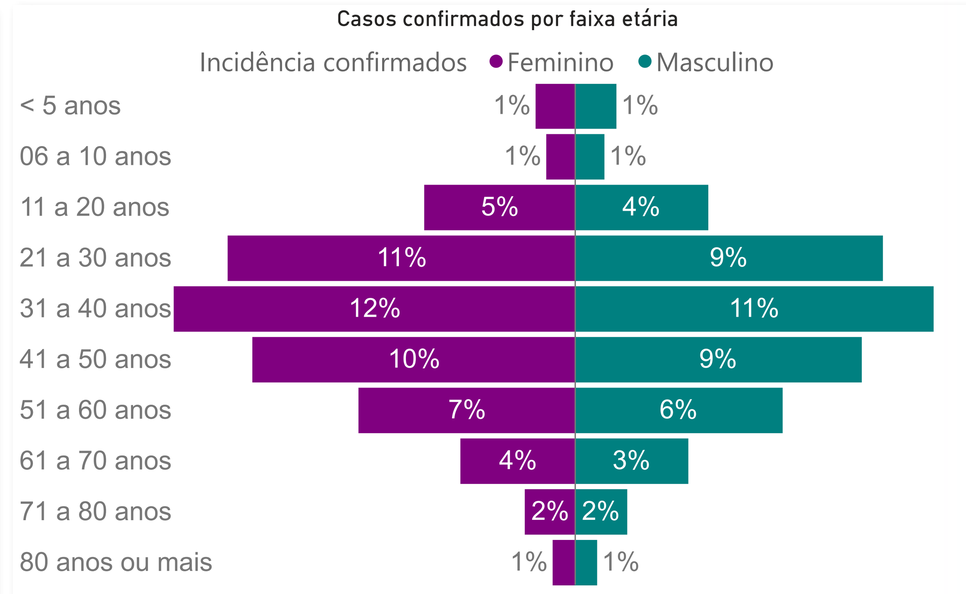

Casos confirmados por comorbidade

Comorbidade	Feminino	Masculino	Total
Não	42,99%	40,12%	83,10%
Sim	9,27%	7,63%	16,90%
Total	**52,26%**	**47,74%**	**100,00%**

Óbitos por sexo e comorbidade

Comorbidade	Feminino	Masculino	Total
Não	13,44%	22,29%	35,73%
Sim	28,63%	35,64%	64,27%
Total	**42,07%**	**57,93%**	**100,00%**

Casos confirmados Fx Etária e comorbidade

FxEtária	Não	Sim	Total
< 5 anos	2,34%	0,12%	2,46%
06 a 10 anos	1,69%	0,06%	1,76%
11 a 20 anos	8,35%	0,40%	8,75%
21 a 30 anos	18,91%	1,31%	20,22%
31 a 40 anos	21,02%	2,44%	23,46%
41 a 50 anos	15,45%	3,35%	18,81%
51 a 60 anos	9,28%	3,80%	13,08%
61 a 70 anos	4,05%	2,96%	7,01%
71 a 80 anos	1,46%	1,67%	3,13%
80 anos ou mais	0,56%	0,78%	1,34%
Total	**83,10%**	**16,90%**	**100,00%**

Casos confirmados para 100mil habitantes
15.371,88

Mortalidade por 100 mil hab
389,93

Letalidade geral - Óbitos confirmados por Covid 19 a cada 1000 Casos Confirmados
2,54%

Dados Sintetizados

Equipe

Casos Confirmados em MT por Ano, Mês e Regiões Metropolitana

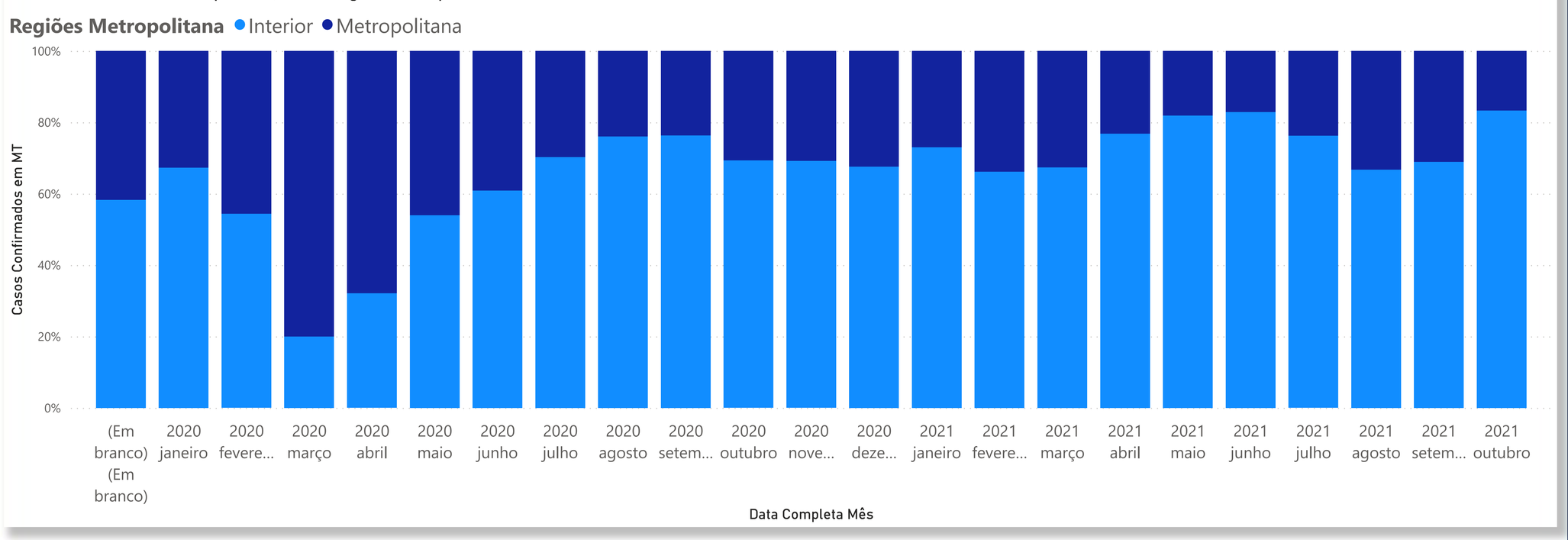

Distribuição de pacientes internados em hospitais pactuados em Mato Grosso

Atualizado em: 05/10/2021 14:33:01

Governo de Mato Grosso

Equipe

Legenda

- Tx de Ocupação < 30%
- Tx de Ocupação > 30% e < 60%
- Tx de Ocupação > 60%

Observação:

Este painel visa mostrar a distribuição de pacientes independente do fechamento do caso. Para mais informações observe a janela de detalhe que se abrirá sob a coluna de paciente internados e total de pacientes.

QUADRO GERAL DE PACIENTES INTERNADOS

347	107	157	83
TOTAL DE INTERNADOS	INTERNADOS ENFERMARIA	INTERNADOS UTI´S	EM TRANSFERÊNCIA OU LEITO INDEFINIDO...

QUADRO RESUMO DE PACIENTES INTERNADOS EM HOSPITAIS PACTUADOS

64	5	97
INTERNADOS EM ENFERMARIA PACTUADA	INTERNADOS PEDIATRICOS - INDICASUS	PACIENTES ADULTOS EM UTI´S SUPERVI. PELA REGULAÇÃO

Observação Gestão de Leitos

Nota sobre incremento de UTIs Terça-feira (03.08) - disponibilização de 10 novos leitos de UTI no Hospital Municipal Nossa Senhora do Rosário, em Guarantã do Norte.

Pacientes em Enfermarias de hospitais pactuados

Internados Enfermaria: 107

Internados em enf. pactuadas: 64

Enfermarias pactuadas: 652

Tx de Ocupação enf. pactuada

Situação Atual do Caso	Internados
Confirmados	55
Descartados	1
Suspeitos	9
Total	**64**

Hospital	Leitos Pactuados	Internado	Enfermaria Bloqueada	Tx Ocupação Enfermaria Pactuada
Santa Casa De Rondonopolis	20	2	0	10%
Metropolitano Hospital Estadual Lousite Ferreira Da Silva	152	12	56	13%
Hospital Vale Do Guapore	20	1	0	5%
Hospital Universitario Julio Muller	1	8	4	-267%
Hospital Sao Lucas Lucas Do Rio Verde	20	0	0	0%
Hospital Regional Hilda Strenger Ribeiro	38	4	0	11%
Hospital Regional Dr Antonio Fontes	30	9	2	32%
Hospital Regional De Sinop	20	3	0	15%
Hospital Regional De Peixoto De Azevedo	20	0	0	0%
Hospital Regional De Colider	6	2		33%
Hospital Regional De Alta Floresta Albert Sabin	10	5		50%
Hospital Regional De Agua Boa	14	0	0	0%
Hospital Municipal Sao Benedito De Cuiaba	40	2		5%
Hospital Municipal Nossa Senhora Do Rosario	18	0	0	0%
Hospital Municipal De Querencia	10	0	0	0%
Hospital Municipal De Juina Dr Hideo Sakuno	10	0	0	0%
Hospital Municipal De Alto Araguaia	3	0		0%
Hospital Municipal Coracao De Jesus	15	0	0	0%
Hospital Municipal Arlete Daisy Cichetti De Brito	27	2	0	7%
Hospital Estadual Santa Casa	20	7	0	35%
Hospital E Pronto Socorro Municipal De Varzea Grande	12	1		8%
Hospital E Pronto Socorro Municipal De Cuiaba	96	6	17	8%
Hospital E Maternidade Sao Lucas	30	0	0	0%
Hospital E Maternidade Santa Rita	20	0	0	0%
Total	**652**	**64**	**79**	**11%**

Fila de espera por UTI: 0 Fila

Pacientes em UTI´s de hospitais pactuados

Internados UTI: 157

Total de UTI´s Pactuadas: 373

356 Leitos Adulto

54 Bloqueado Adulto

97 Internados Adultos

31,70% Taxa de ocupação Leitos Adultos

209 Leitos Adulto Disponíveis

17 Leitos Pediátricos

0 Bloqueado Pediátr...

5 Int UTI Pediátrico

29,41% Tx de Ocupação Pediátrica UTI

Hospital	UTI Pactuada Adulto	Bloqueados Adulto	Retaguarda Adulto	Internados Supervisão	Leito Adulto Disponível	Taxa de Ocupação Leito Adulto
Hospital E Maternidade Santa Rita	10	0	0	5	5	50,00%
Hospital E Maternidade Sao Lucas	30	0	0	5	25	16,67%
Hospital E Pronto Socorro Municipal De Cuiaba	50	8	0	14	28	33,33%
Hospital E Pronto Socorro Municipal Milton Pessoa Morbeck	9	0	0	4	5	44,44%
Hospital Estadual Santa Casa	10	0	0	2	8	20,00%
Hospital Municipal Arlete Daisy Cichetti De Brito	20	0	0	1	19	5,00%
Hospital Municipal Coracao De Jesus	10	5	0	0	5	0,00%
Hospital Municipal De Juina Dr Hideo Sakuno	10	0	0	10	0	100,00%
Hospital Municipal De Querencia	10	0	0	3	7	30,00%
Hospital Municipal Nossa Senhora Do Rosario	10	0	0	0	10	0,00%
Hospital Regional De Agua Boa	10	0	0	4	6	40,00%
Hospital Regional De Peixoto De Azevedo	10	0	0	0	10	0,00%
Hospital Regional De Sinop	20	0	0	6	14	30,00%
Hospital Regional Dr Antonio Fontes	10	1	0	9	0	100,00%
Hospital Regional Hilda Strenger Ribeiro	20	0	0	9	11	45,00%
Hospital Sao Lucas Lucas Do Rio Verde	10	0	0		10	
Hospital Universitario Julio Muller	8	0	0	2	6	25,00%
Hospital Vale Do Guapore	10	0	0	4	6	40,00%
Metropolitano Hospital Estadual Lousite Ferreira Da Silva	79	40	6	13	20	39,39%
Santa Casa De Rondonopolis	20	0	0	6	14	30,00%
Total	**366**	**54**	**6**	**97**	**209**	**31,70%**

Distribuição de pacientes internados em hospitais em Mato Grosso com base nos leitos CNES

Equipe

2.621
Leitos Clínicos CNES - SUS

107
PACIENTES EM ENFERMARIA

2.508
Enfermaria CNES Disponiveis

4,31%
Tx de Ocupação Enfermaria

157
PACIENTES EM UTI´S

1851
UTI´s Existentes

1.252
Leitos SUS - UTI

913
UTI habilitada COVID

Internados em Transferencia Hospitalar
83

Limpar Filtros

Selecionar tudo | 2020 | 2021

Selecionar tudo | Dupla | Estadual | Municipal

54,33
Média de Idade dos Internados

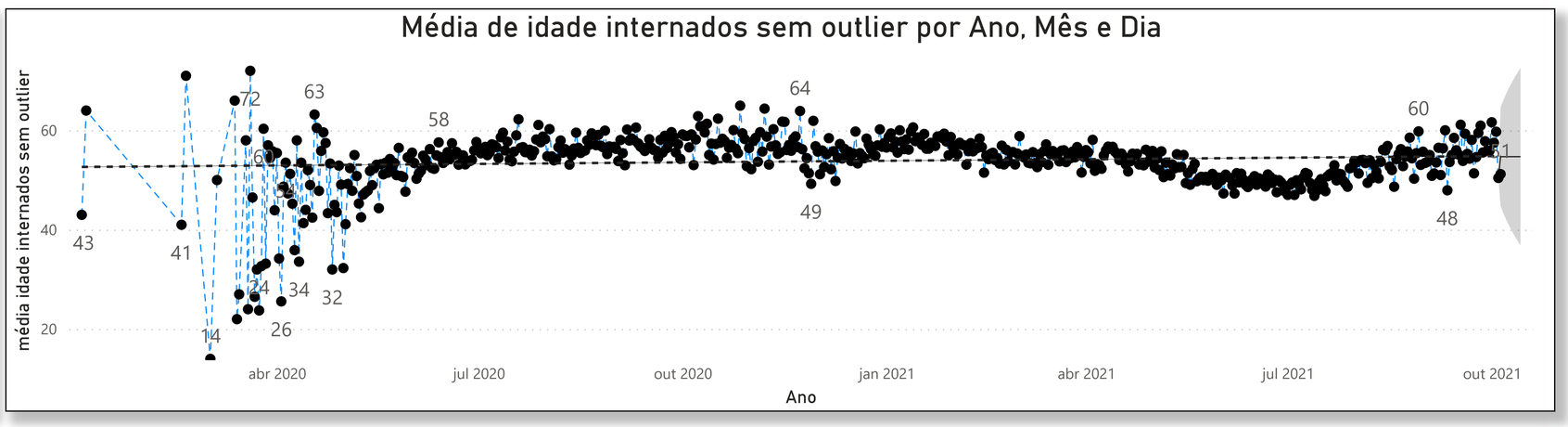

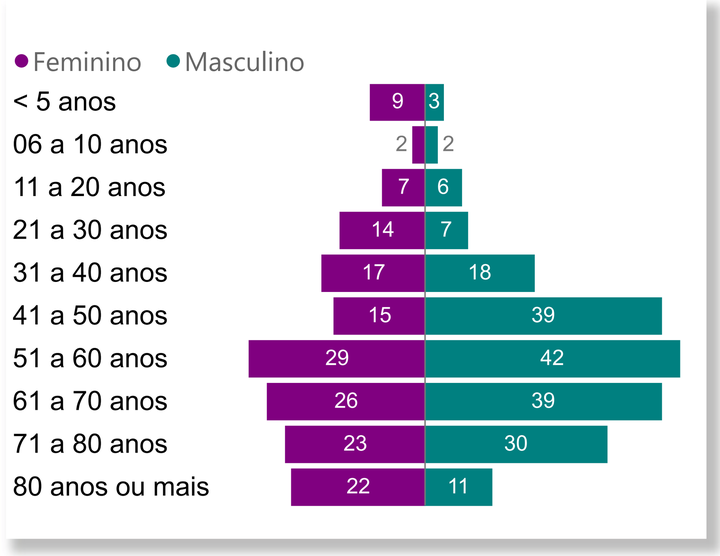

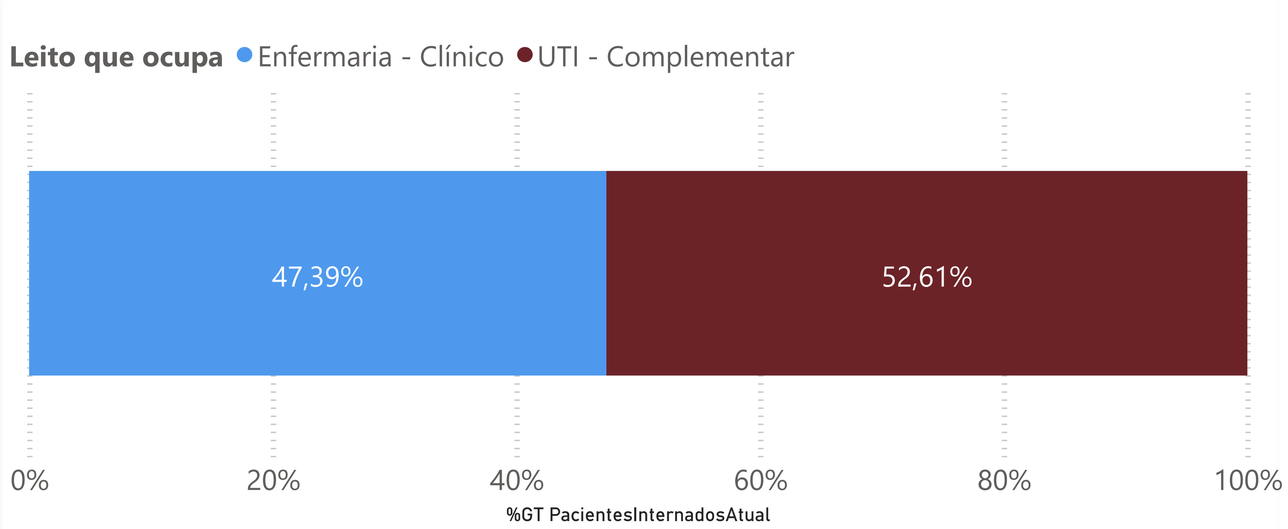

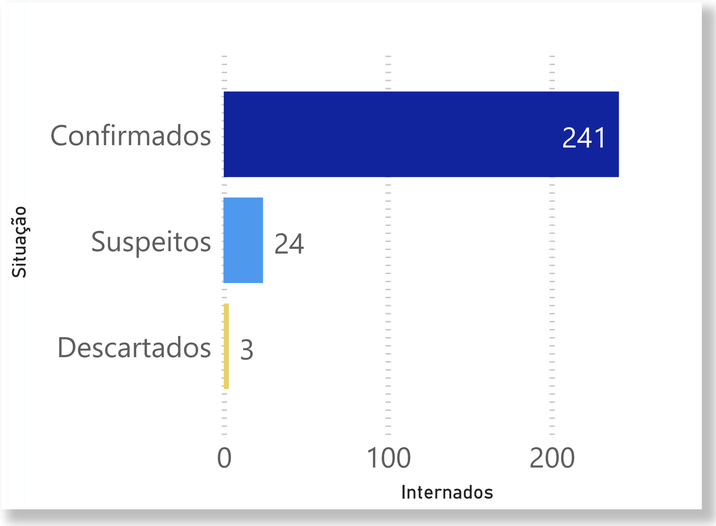

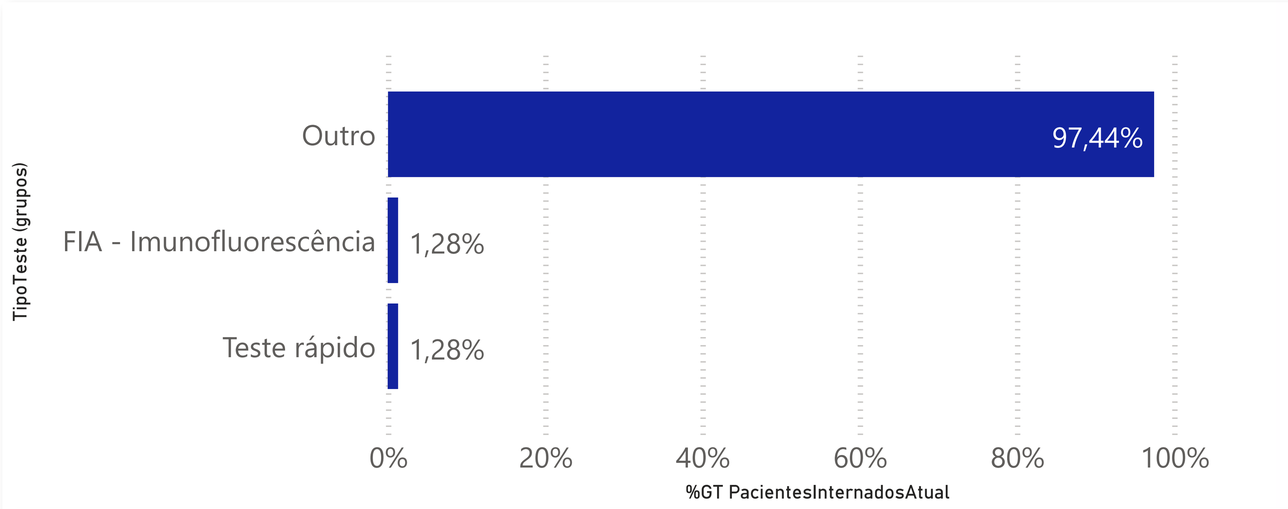

Internados SRAG suspeitos de COVID - 19

AGRUPUPAMENTO DE LEITOS Hospital	Enfermaria Clínico Enfermaria	Clínico Isolamento	Total	UTI´s (Isolamento, Semi intensivo e Itensivo) Complementar Intensivo	Complementar Isolamento	Complementar Semi Intensivo	Total	Total
Metropolitano Hospital Estadual Lousite Ferreira Da Silva	13		**13**	16			**16**	**29**
Hospital E Pronto Socorro Municipal De Cuiaba	6		**6**	16		1	**17**	**23**
Hospital Regional Dr Antonio Fontes	9		**9**	8			**8**	**17**
Hospital Universitario Julio Muller	5	4	**9**	5			**5**	**14**
Hospital Regional Hilda Strenger Ribeiro	4		**4**	9			**9**	**13**
Hospital Municipal De Juina Dr Hideo Sakuno				12			**12**	**12**
Complexo Hospitalar Jardim Cuiaba		3	**3**	7			**7**	**10**
Amecor					9		**9**	**9**
Hospital Estadual Santa Casa	7		**7**	2			**2**	**9**
Hospital Regional De Sinop	3		**3**	6			**6**	**9**
Santa Casa De Rondonopolis	2		**2**	6			**6**	**8**
Hospital E Maternidade Santa Rita				6			**6**	**6**
Hospital E Maternidade Sao Lucas				5			**5**	**5**
Hospital E Maternidade Sao Mateus		2	**2**	3			**3**	**5**
Total	**71**	**38**	**109**	**142**	**14**	**3**	**159**	**268**

Quantidade de leitos por estabelecimento e tipo de leito

TipoLeito FANTASIA	Cirúrgico Existente	SUS	Clínico Existente	SUS	Complementar Existente	SUS	Hospital Dia Existente	SUS	Obstétrico Existente	SUS	Outras Especialidades Existente	SUS	Pediátrico Existente	SUS	Total Existente	SUS
Metropolitano Hospital Estadual Lousite Ferreira Da Silva	36	36	152	152	119	119									**307**	**307**
Hospital E Pronto Socorro Municipal De Cuiaba	37	37	83	83	142	142					10	10	25	25	**297**	**297**
Santa Casa De Rondonopolis	57	38	62	52	84	69	6	4	55	47	2	1	20	16	**286**	**227**
Hospital Municipal De Cuiaba E P S Dr Leony Palma Carvalho	146	146	41	41	68	8							24	24	**279**	**219**
Hospital E Pronto Socorro Municipal De Varzea Grande	42	42	66	66	51	41			18	18			36	36	**213**	**203**
Hospital Geral	68	56	54	50	54	43	10	10	32	28	1	1	13	13	**232**	**201**
Hospital Estadual Santa Casa	22	22	83	83	95	45							39	39	**239**	**189**
Hospital Regional De Sorriso	53	53	64	64	27	23			17	17			12	12	**173**	**169**
	21	8	87	82	93	53	1	1	20	8			18	6	**240**	**158**
Hospital Reg Irma Elza Giovanella	34	34	51	51	54	54							4	4	**143**	**143**
Hospital Regional Dr Antonio Fontes	54	54	29	29	26	16	10	10					23	23	**142**	**132**
Hospital Santa Helena	24	11	21	20	44	35			67	51			12	12	**168**	**129**
Hospital Regional Hilda Strenger Ribeiro	22	14	65	65	36	36			11	6			6	4	**140**	**125**
Ciaps Hospital Adauto Botelho											120	120			**120**	**120**
Hospital Regional De Sinop	25	25	56	56	43	32									**124**	**113**
Hospital Universitario Julio Muller	18	18	26	26	31	31			24	24			10	10	**109**	**109**
Total	**1.931**	**1.197**	**3.210**	**2.621**	**2.137**	**1.252**	**83**	**36**	**984**	**721**	**265**	**249**	**918**	**719**	**9.528**	**6.795**

Governo de Mato Grosso

Comparação de pacientes internados por residência em hospitais pactuados de Mato Grosso

Equipe

Selecione o município de residencia

Municípios

Cuiabá

Pacientes em Enfermarias

Internados em hospitais pactuados por municipio de residência Selecionado

Hospital	Internado Enfermaria	%
Metropolitano Hospital Estadual Lousite Ferreira Da Silva	8	47,06%
Hospital E Pronto Socorro Municipal De Cuiaba	4	23,53%
Hospital Estadual Santa Casa	2	11,76%
Hospital Universitario Julio Muller	2	11,76%
Hospital Municipal Sao Benedito De Cuiaba	1	5,88%
Total	**17**	**100,00%**

Pacientes em UTI´s

Internados em hospitais pactuados por municipio de residência Selecionado

Hospital	Internados UTI	%
Hospital E Pronto Socorro Municipal De Cuiaba	10	41,67%
Metropolitano Hospital Estadual Lousite Ferreira Da Silva	6	25,00%
Hospital Universitario Julio Muller	4	16,67%
Hospital Municipal Sao Benedito De Cuiaba	2	8,33%
Hospital E Maternidade Sao Lucas	1	4,17%
Hospital Estadual Santa Casa	1	4,17%
Total	**24**	**100,00%**

Selecione o município de residencia

Municípios

Várzea Grande

Pacientes em Enfermarias

Internados em hospitais pactuados por municipio de residência Selecionado

Hospital	Internado Enfermaria	%
Hospital Estadual Santa Casa	3	27,27%
Hospital E Pronto Socorro Municipal De Cuiaba	2	18,18%
Hospital Universitario Julio Muller	2	18,18%
Metropolitano Hospital Estadual Lousite Ferreira Da Silva	2	18,18%
Hospital E Pronto Socorro Municipal De Varzea Grande	1	9,09%
Hospital Municipal Sao Benedito De Cuiaba	1	9,09%
Total	**11**	**100,00%**

Pacientes em UTI´s

Internados em hospitais pactuados por municipio de residência Selecionado

Hospital	Internados UTI	%
Metropolitano Hospital Estadual Lousite Ferreira Da Silva	6	60,00%
Hospital E Pronto Socorro Municipal De Cuiaba	4	40,00%
Total	**10**	**100,00%**

Serie histórica de pacientes internados suspeitos de SRAG por COVID-19 em hospitais pactuados em Mato Grosso

Governo de Mato Grosso

Atualizado em: 05/10/2021 14:33:01

Equipe

Limpar Filtros

Filtro - região de saúde: Todos

Filtro - município: Todos

Fechamento do casos internados de SRAG: Todos

Tipo de leito: Todos

01/01/2020 — 05/10/2021

Sirie Histótica de Internados por SRAG suspeitos por COVID-19
74.627

Taxa de hospitalização por SRAG suspeitosde COVID-19 por mil habitantes
21,42

Confirmado COVID19
59.360

Não Testado
4

Negativo COVID19
9.868

Outros agentes etiológicos
321

Sem Resultado
1.213

Média de idade internados sem outlier por Ano, Mês e Dia
54,33

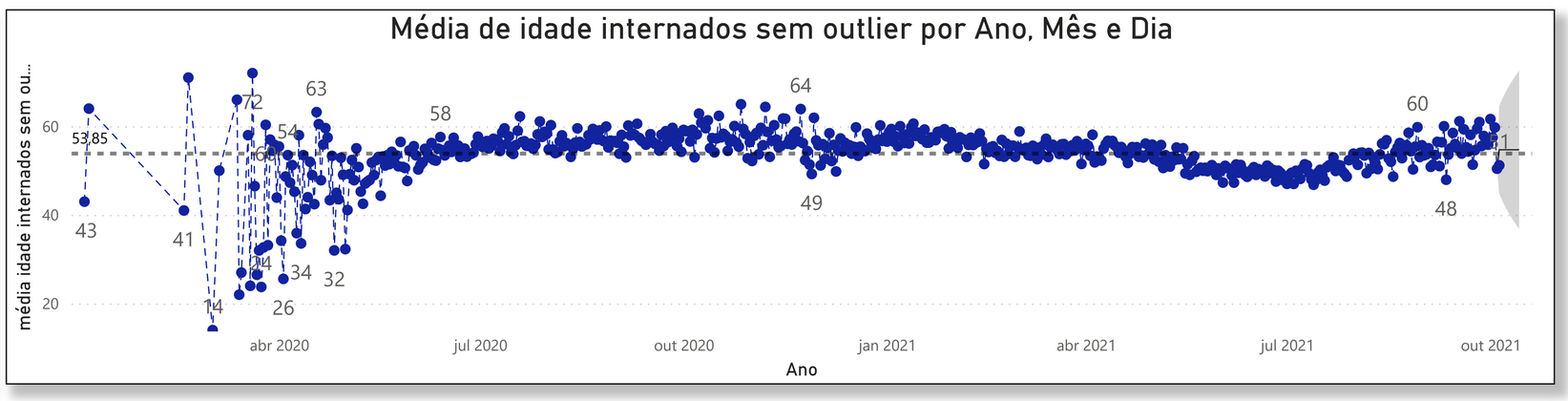

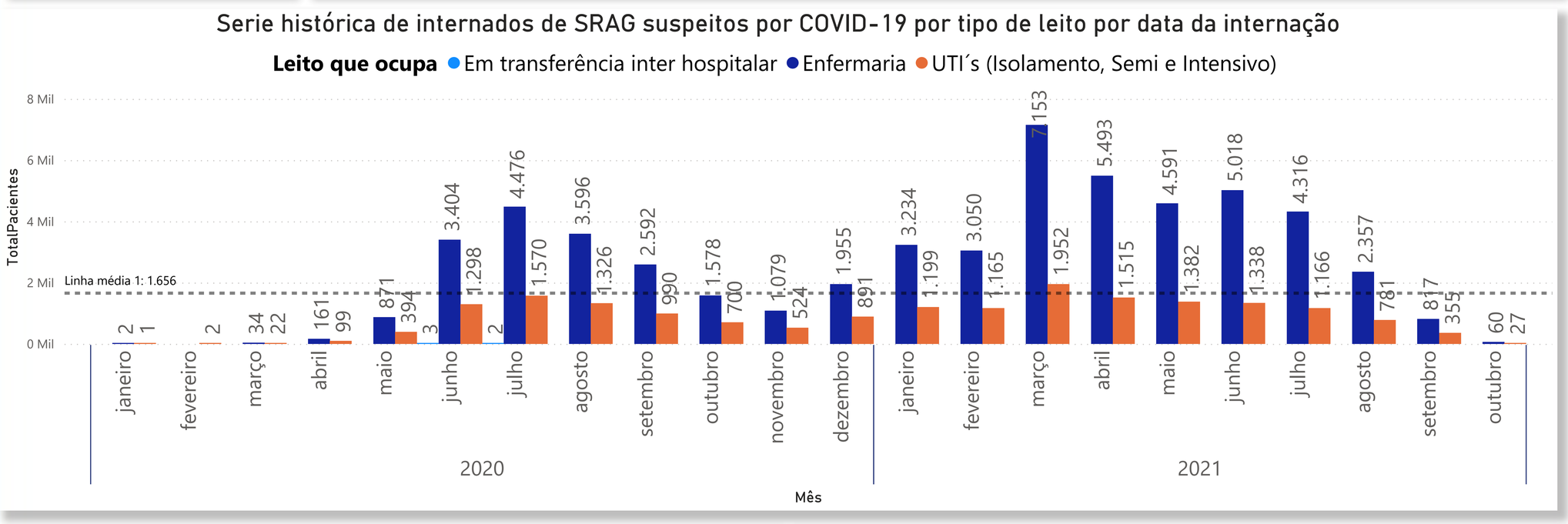

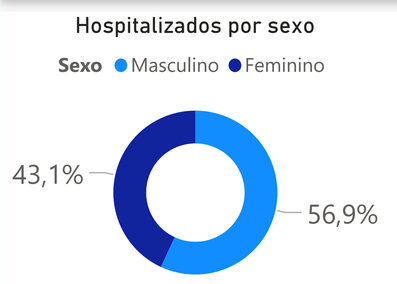

Detalhamentos dos pacientes com comorbidades

8,78% % cardiova...	18,82% % diabetes
36,87% % hiperten...	4,52% % Pulmonar
2,67% % renal	

Perfil das internações por sexo e raça/cor

Sexo	Feminino		Masculino		Total	
Raça / Cor	n	%	n	%	n	%
Amarela	315	0,42%	453	0,61%	**768**	**1,03%**
Branca	8.235	11,03%	10.429	13,97%	**18.664**	**25,01%**
Ignorado	3.890	5,21%	4.989	6,69%	**8.879**	**11,90%**
Indígena	248	0,33%	345	0,46%	**593**	**0,79%**
Preta-Parda	19.465	26,08%	26.258	35,19%	**45.723**	**61,27%**
Total	**32.153**	**43,08%**	**42.474**	**56,92%**	**74.627**	**100,00%**

Perfil das internações por sexo e tipo de leito ocupado

Sexo	Feminino		Masculino		Total	
Leito que ocupa	n	%	n	%	n	%
Clínico Enfermaria	12.521	16,78%	16.890	22,63%	**29.411**	**39,41%**
Clínico Isolamento	11.766	15,77%	14.660	19,64%	**26.426**	**35,41%**
Complementar Intensivo	5.820	7,80%	8.225	11,02%	**14.045**	**18,82%**
Complementar Isolamento	563	0,75%	712	0,95%	**1.275**	**1,71%**
Complementar Semi Intensivo	1.444	1,93%	1.933	2,59%	**3.377**	**4,53%**
Em transferência inter hospitalar	39	0,05%	54	0,07%	**93**	**0,12%**
Total	**32.153**	**43,08%**	**42.474**	**56,92%**	**74.627**	**100,00%**

Perfil das internações por sexo e comorbidade

Sexo	Feminino		Masculino		Total	
Comorbidade	n	%	n	%	n	%
Não	13.183	17,67%	19.779	26,50%	**32.962**	**44,17%**
Sim	18.970	25,42%	22.695	30,41%	**41.665**	**55,83%**
Total	**32.153**	**43,08%**	**42.474**	**56,92%**	**74.627**	**100,00%**

Perfil das internações por sexo e frequência respiratória

Sexo	Feminino		Masculino		Total	
Frequencia Respiratorio	n	%	n	%	n	%
	8.434	11,30%	10.657	14,28%	**19.091**	**25,58%**
FR < 12 ou FR >= 20 (moderado)	11.562	15,49%	16.162	21,66%	**27.724**	**37,15%**
FR < 8 ou FR > 25 (grave)	4.190	5,61%	5.774	7,74%	**9.964**	**13,35%**
Ignorado	950	1,27%	1.165	1,56%	**2.115**	**2,83%**
Normal	7.017	9,40%	8.716	11,68%	**15.733**	**21,08%**
Total	**32.153**	**43,08%**	**42.474**	**56,92%**	**74.627**	**100,00%**

Perfil das internações por sexo e faixa etária

Sexo	Feminino		Masculino		Total	
Fx etária	n	%	n	%	n	%
< 5 anos	608	0,81%	708	0,95%	**1.316**	**1,76%**
06 a 10 anos	130	0,17%	166	0,22%	**296**	**0,40%**
11 a 20 anos	598	0,80%	483	0,65%	**1.081**	**1,45%**
21 a 30 anos	2.279	3,05%	2.122	2,84%	**4.401**	**5,90%**
31 a 40 anos	4.303	5,77%	5.961	7,99%	**10.264**	**13,75%**
41 a 50 anos	5.256	7,04%	8.259	11,07%	**13.515**	**18,11%**
51 a 60 anos	6.519	8,74%	8.892	11,92%	**15.411**	**20,65%**
61 a 70 anos	5.600	7,50%	7.470	10,01%	**13.070**	**17,51%**
71 a 80 anos	4.222	5,66%	5.289	7,09%	**9.511**	**12,74%**
80 anos ou mais	2.638	3,53%	3.124	4,19%	**5.762**	**7,72%**
Total	**32.153**	**43,08%**	**42.474**	**56,92%**	**74.627**	**100,00%**

Tabela de Hospitalização e taxa de hospitalização por munícipio de residência

Municípios	População	Total Internados	Tx de Hospitalização por mil hab
Carlinda	10.305	692	67,15
Primavera do Leste	62.019	3.322	53,56
Paranaíta	11.225	427	38,04
Nobres	15.336	576	37,56
Barra do Garças	61.012	2.206	36,16
Querência	17.479	627	35,87
Jaciara	27.776	904	32,55
General Carneiro	5.540	173	31,23
Confresa	30.933	946	30,58
Itaúba	3.802	115	30,25
Juína	40.997	1.227	29,93
Sapezal	25.881	768	29,67
Ribeirãozinho	2.405	71	29,52
Alta Floresta	51.782	1.461	28,21
Novo São Joaquim	5.074	143	28,18
Rondonópolis	232.491	6.444	27,72
Pedra Preta	17.626	481	27,29
Torixoréu	3.609	96	26,60
Ribeirão Cascalheira	10.206	267	26,16
Nova Xavantina	21.374	547	25,59
Total	**3.484.466**	**73.647**	**21,14**

Perfil das internações por sexo e situação COVID -19

Sexo	Feminino		Masculino		Total	
Situação	n	%	n	%	n	%
Confirmados	23.363	31,31%	31.961	42,83%	**55.324**	**74,13%**
Descartados	1.323	1,77%	1.538	2,06%	**2.861**	**3,83%**
Suspeitos	7.467	10,01%	8.975	12,03%	**16.442**	**22,03%**
Total	**32.153**	**43,08%**	**42.474**	**56,92%**	**74.627**	**100,00%**

Perfil das internações por sexo e uso de ventilação

Sexo	Feminino		Masculino		Total	
Uso de Ventilação	n	%	n	%	n	%
	37	0,05%	51	0,07%	**88**	**0,12%**
Não	27.040	36,23%	35.306	47,31%	**62.346**	**83,54%**
Sim	5.076	6,80%	7.117	9,54%	**12.193**	**16,34%**
Total	**32.153**	**43,08%**	**42.474**	**56,92%**	**74.627**	**100,00%**

Governo de Mato Grosso

Painel de óbitos confirmados com COVID-19 por perfil

Atualizado em: 05/10/2021 14:33:01

Equipe

Óbitos de residentes em Mato Grosso no periodo selecionado

5

Óbitos de residentes fora de Mato Grosso no periodo selecionado

(Em branco)

Limpar Filtros

Filtro - região de saúde

Todos

Filtro - município

Todos

Filtro - data do óbito

DataObito

04/10/2021 04/10/2021

Atenção !

Os óbitos são apresentados em dois formatos de datas:

Data de encerramento do óbito - Esta data é vinculada ao fechamento do caso que ocorre após o final da investigação epidemiológica. Não necessariamente é a data em que o óbito ocorreu.

Data do óbito = Esta é a data de ocorrência do óbito.

Observação:

Pode haver datas em branco na data do óbito. Esta informação precisa ser atualizada no sistema Indicasus, pelo município responsável.

Óbitos ocorrência no periodo selecionado em Mato Grosso

Municipio	Idade	Sexo	Data do Óbito	Óbitos
Cáceres	81	Feminino	04.out.2021	1
Cuiabá	76	Masculino	04.out.2021	1
Cuiabá	86	Masculino	04.out.2021	1
Mirassol D Oeste	50	Masculino	04.out.2021	1
Várzea Grande	57	Masculino	04.out.2021	1
Total				**5**

Distribuição de óbitos por comorbidade

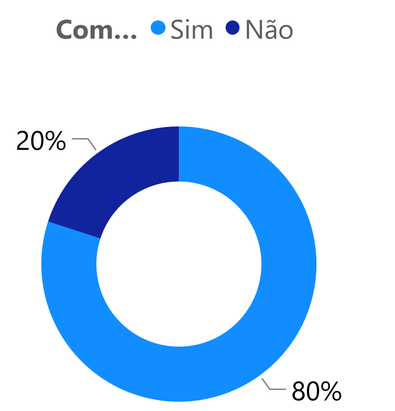

Faixa etária dos óbitos confirmados por COVID-19

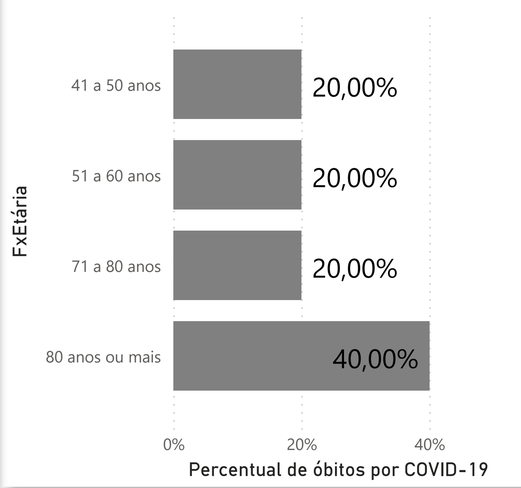

Óbitos confirmados por sexo

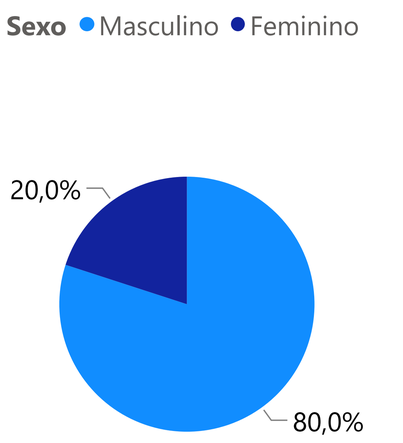

Faixa etária dos óbitos confirmados por COVID-19

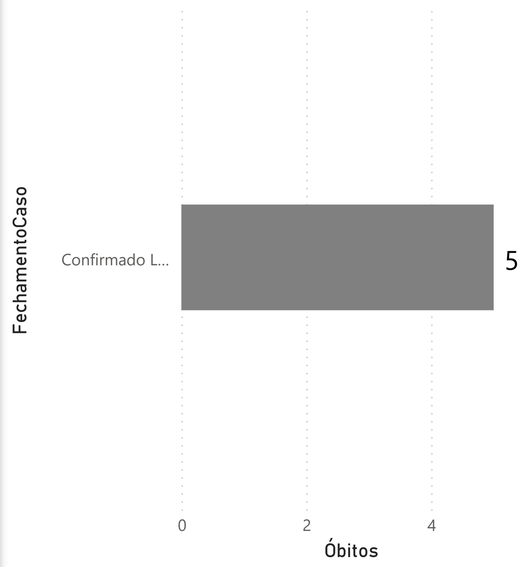

2021 - Óbitos por semana epidemiológica data do óbito

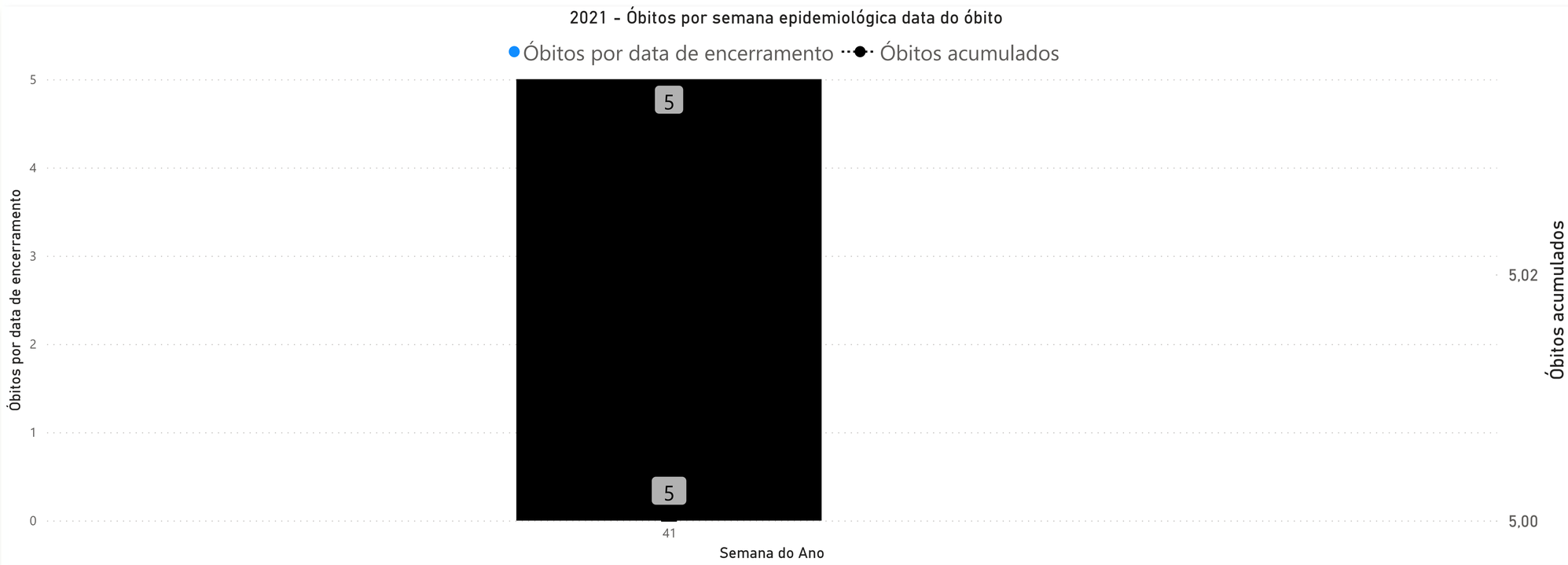

2020 - Óbitos por semana epidemiológica data do óbito



SES - MT
Secretaria de Estado de Saúde de Mato Grosso

Painel descritivo das testagens para investigação do coronavírus

Página anterior

Atualizado em: 05/10/2021 14:33:01

Equipe

Próxima página

Ações do centro de triagem - SES MT

CENTRO DE TRIAGEM COVID - 19

Filtro - Data de Atendimento

22/07/2020 05/10/2021

Média de pessoas atendidas por dia

703

Atenção!

A produção do centro de triagem é apresentada como acumulado do dia anterior à publicação do boletim, pois o atendimento na corrente data se encerra após o fechamento do boletim.

Fonte: centro de triagem - gestão hospitalar

Produção de triagem do periodo selecionado

Senhas distribuidas	Pacientes atendidos	Taxa de atendimento
271.442	233.280	85,94%
Tomografias realizadas	**% de Tomografias realizadas**	**Kits COVID -19 distríbuidos**
15 Mil	6,36%	98 Mil
Pacientes positivos	**Pacientes negativos**	**Pacientes suspeitos**
40 Mil	136 Mil	58 Mil
% Positivos	**% Negativos**	**% Suspeitos**
17,16%	58,13%	24,71%

Análise dos exames realizados exclusivamente pelo LACEN - MT aos municípios de Mato Grosso

Total de Amostras Recebidas
407.762

Capacidade de análise atual
(Em branco)

Capacidade de testagem RT-PCR realizada pelo Lacen a cada mil hab
117,02

Resultados das amostras recebidas

85	2.842	281.711	123.124
Amostras analise	Amostras Descartadas	Amostras Negativas	AmostrasPositivas

Média Nacional :
870 pessoas testadas a cada 100.000 hab

Testes de COVID-19 RT-PCR realizados por 100.000 habitantes

Série histórica da amostras por resultado semana ano

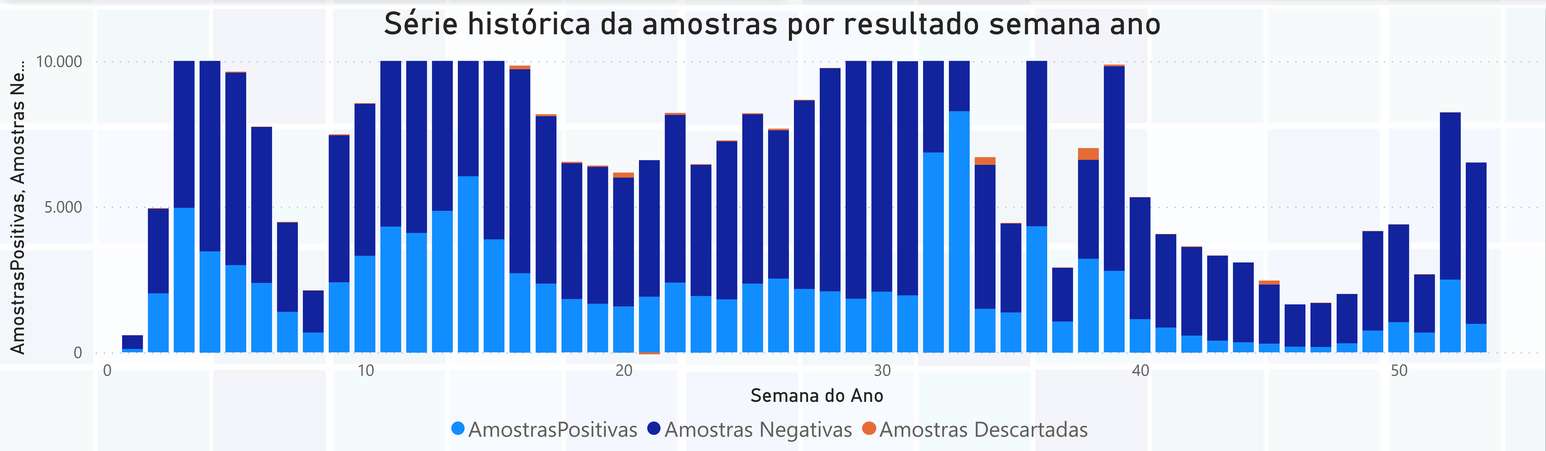

Testes de COVID-19 RT-PCR realizados por 100.000 habitantes por semana

Início da Semana	Semana do Ano	Proporção de RT/PCR 100 mil hab
		317,61
domingo, 27 de dezembro de 2020	1	11,54
domingo, 3 de janeiro de 2021	2	159,82
domingo, 10 de janeiro de 2021	3	308,00
domingo, 17 de janeiro de 2021	4	307,94
domingo, 24 de janeiro de 2021	5	272,41
domingo, 31 de janeiro de 2021	6	231,31
domingo, 7 de fevereiro de 2021	7	127,68
domingo, 14 de fevereiro de 2021	8	63,71
domingo, 21 de fevereiro de 2021	9	217,42
domingo, 28 de fevereiro de 2021	10	261,88
domingo, 7 de março de 2021	11	343,64
domingo, 14 de março de 2021	12	291,29
domingo, 21 de março de 2021	13	453,10
domingo, 29 de março de 2020	14	21,52
domingo, 28 de março de 2021	14	457,34
domingo, 5 de abril de 2020	15	10,76
domingo, 4 de abril de 2021	15	348,23
domingo, 12 de abril de 2020	16	10,91
domingo, 11 de abril de 2021	16	264,23
domingo, 19 de abril de 2020	17	11,14
domingo, 18 de abril de 2021	17	205,57
domingo, 26 de abril de 2020	18	7,66
domingo, 25 de abril de 2021	18	175,03
domingo, 3 de maio de 2020	19	18,05
domingo, 2 de maio de 2021	19	167,03
domingo, 10 de maio de 2020	20	30,36
Total		**11.702,28**

Fonte: LACEN MT

Distribuição de testes rápidos - SES MT

Total geral de testes PCR & IGG/IGM
1.228.064

População do estado
3.484.466

Proporção de testes PCR & IGG/IGM por 100 mil hab
35.243,97

Testes RT-PCR Laboratórios Privados
189.202

Total de testes distribuidos
631.100

Proporção de testes distribuidos por mil hab
181,12

Testes distribuidos em serviços de gestão estadual
261.695

Total de testes rápidos distribuídos por meso e microregião

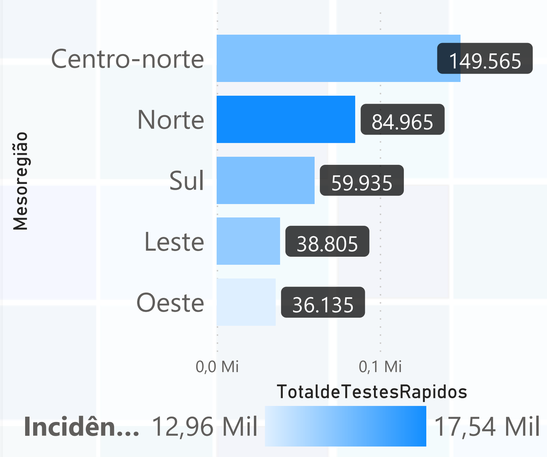

Atenção !
As informações relativas a distribuição dos testes rápidos aos municípios e serviços sob gestão do estado de Mato Grosso. Não está presente nestas informações o uso dos mesmos.

Proporção e total de testes rápidos distribuidos por municipio

Municípios	População	Proporção por mil hab	Testes distribuidos
Vila Rica	26.037	108,50	2.825
Vila Bela da Santíssima Trindade	16.128	111,30	1.795
Vera	11.309	110,53	1.250
Várzea Grande	284.971	110,06	31.365
Vale de São Domingos	3.127	126,32	395
União do Sul	3.525	119,15	420
Torixoréu	3.609	127,46	460
Tesouro	3.805	127,46	485
Terra Nova do Norte	9.667	124,65	1.205
Tapurah	13.705	107,62	1.475
Tangará da Serra	103.750	108,39	11.245
Tabaporã	9.489	115,92	1.100
Sorriso	90.313	106,46	9.615
Sinop	142.996	109,72	15.690
Serra Nova	1.650	127,27	210
Total	**3.484.466**	**106,01**	**369.405**

Exames RT-PCR realizados por Laboratórios Privados

Município de localização	Laboratório	Total de Exames RT-PCR Realizado	% testes positivos
Cuiabá	Carlos Chagas Cuiabá	41.760	30,02%
Cuiabá	Cedic Cedilab	27.509	28,71%
Cuiabá	Inac Instituto De Análises Clínicas	16.097	13,62%
Cuiabá	Hemaclin	12.298	23,12%
Cuiabá	Exame Diagnóstico Laboratorial Ltda - Anexo Hosp. Amecor	11.472	41,23%
Sinop	Santa Mônica	6.648	36,87%
Cuiabá	Clinilab	5.386	14,24%
Cuiabá	Exame - Anexo Hospital São Matheus	5.025	36,60%
Cuiabá	Ifmt Campus Cuiabá Bela Vista	4.666	50,69%
Sinop	Oswaldo Cruz	4.602	35,98%
Rondonópolis	Unimed Laboratório	4.156	33,37%
Cáceres	São Matheus	3.935	100,13%
Lucas Do Rio Verde	Exame Análises Clínicas	3.782	26,18%
Cuiabá	Santa Rosa	3.716	35,93%
Várzea Grande	Pro-Exame - Anexo Hospital Santa Rita	3.635	31,91%
Tangará Da Serra	Doyon Medicina Laboratorial - Instituto Diagnostico Em	3.590	40,31%

SES - MT
Secretaria de Estado de Saúde de Mato Grosso

Painel de ações governamentais

Página anterior

Atualizado em: 05/10/2021 14:33:01

Equipe

Próxima página

Doações recebidas no apoio ao enfretamento à COVID-19 - SES MT

Total de itens recebidos por doação

2.197.189

Valor total estimados de itens doados

$22.104.732,34

Total de itens doados por tipo dos itens

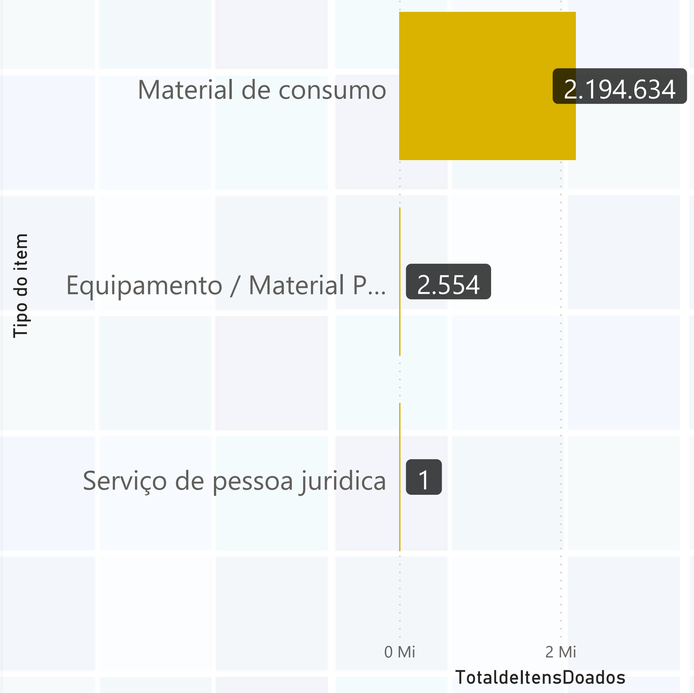

Total de itens doados por natureza do doa...

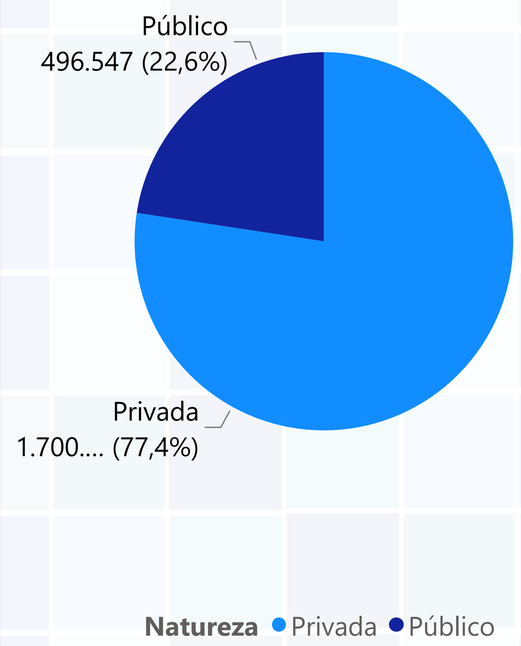

Lista de doadores

Nome do Doador / Empresa	Qde Itens doados	ValorTotal
Todos Pela Saúde Recebidos (Itaú)	1.203.180	$5.477.889,60
Ampa/Ima	479.792	$0,00
John Deere	200.000	$5.236.000,00
Jbs S/A	100.228	$4.645.492,66
Itaú	100.010	$1.607.000,00
Copagaz	52.000	$214.955,00
Ambev	14.994	$39.284,28
Secretaria De Fazenda	10.000	$0,00
Albert Einstein	6.388	$152.583,40
Rotary Club De Alta Floresta	5.803	$27.971,26
Lions Clube De Sorriso	5.700	$7.044,00
Indea	2.685	$0,00
Prefeito De Paranaíta Tony Rufatto	1.552	$0,00
Ifmt	1.550	$4.560,00
Sindicato Do Tce	1.314	$0,00
Acgo Do Brasil Soluções Agrícolas	1.050	$5.555,00
Janaina Riva	1.014	$1.346,60
Total	**2.197.189**	**$22.104.732,34**

Valor total estimado de doações por tipo dos itens

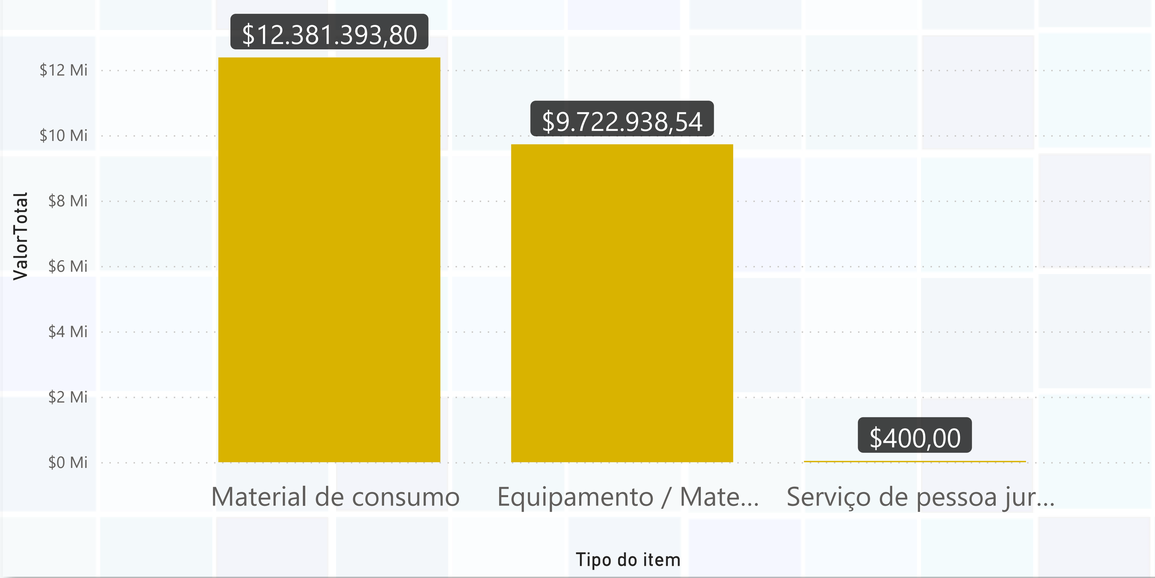

Lista de itens doados

Descrição do Item Recebido	Unidade de Medida	Qde Itens doados	ValorTotal
Máscara Cirúrgica Descartável	Unidade	553.360	$334.563,40
Máscara De Tecido	Unidade	400.040	$936.093,60
Avental Descar. Manga Longa- Tam. Único	Unidade	373.300	$4.068.970,00
Touca Em Tnt	Unidade	321.000	$660.670,00
Teste Rápido Covid-19 – Igm E Igg	Unidade	110.000	$0,00
Luva De Procedimento Tam P	Unidade	100.000	$57.000,00
Luva De Procedimento - P	Unidade	92.500	$1.549.500,00
Luva De Procedimento -M	Unidade	51.400	$1.549.500,00
Luva De Procedimento - G	Unidade	50.600	$1.549.500,00
Máscara N95/Pff2	Unidade	42.000	$344.890,00
Luva De Procedimento- Pp	Unidade	37.000	$0,00
Alcool Gel 70% 190G	Unidade	14.994	$39.284,28
Protetor Facial	Unidade	12.172	$7.981,20
Total		**2.197.189**	**$22.104.732,34**

Quantidade de itens doados por mês e tipo de item

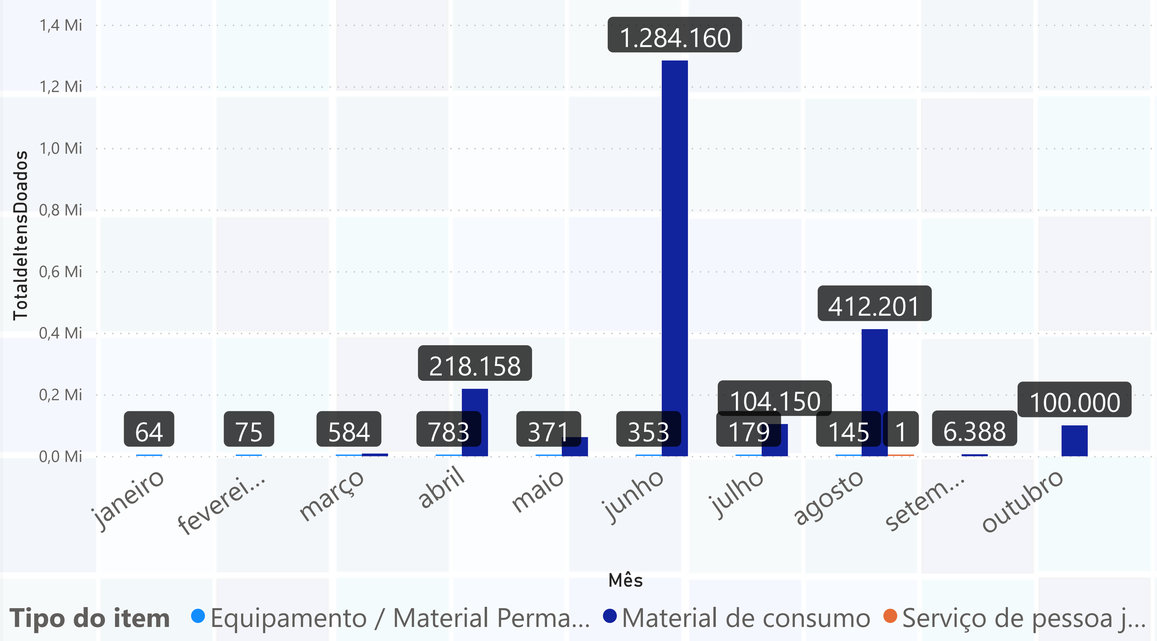

Quantidade de itens doados por mês e tipo de item

Data Completa	Equipamento / Material Permanente	Material de consumo	Serviço de pessoa juridica	**Total**
segunda-feira, 13 de janeiro de 2020	1			**1**
segunda-feira, 20 de janeiro de 2020	1			**1**
quinta-feira, 23 de janeiro de 2020	2			**2**
segunda-feira, 27 de janeiro de 2020	59			**59**
terça-feira, 28 de janeiro de 2020	1			**1**
segunda-feira, 3 de fevereiro de 2020	52			**52**
terça-feira, 4 de fevereiro de 2020	1			**1**
quarta-feira, 26 de fevereiro de 2020	1			**1**
quinta-feira, 27 de fevereiro de 2020	21			**21**
segunda-feira, 9 de março de 2020	76			**76**
quarta-feira, 18 de março de 2020	4			**4**
sábado, 21 de março de 2020		254		**254**
domingo, 22 de março de 2020	40			**40**
segunda-feira, 23 de março de 2020	3	5.436		**5.439**
terça-feira, 24 de março de 2020		1.200		**1.200**
quarta-feira, 25 de março de 2020	12	165		**177**
Total	**2.554**	**2.194.634**	**1**	**2.197.189**

Doações por Região beneficiada

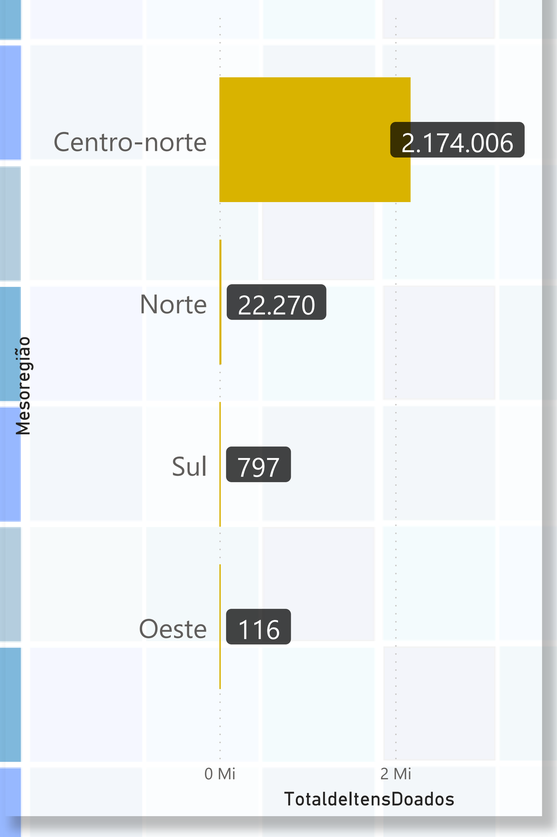

Doações por municipio beneficiado

Municípios	População	Qde Itens doados	Valor Estimado Total
Cuiabá	612.547	2.174.004	$16.551.047,32
Cáceres	94.376	116	$1.900.007,76
Rondonópolis	232.491	797	$1.181.412,50
Alta Floresta	51.782	11.216	$793.900,66
Sinop	142.996	472	$743.300,71
Colíder	33.438	252	$595.307,24
Sorriso	90.313	10.330	$334.456,15
Várzea Grande	284.971	2	$5.300,00
Total	**1.542.914**	**2.197.189**	**$22.104.732,34**

Distribuição de doações por municipio beneficiado

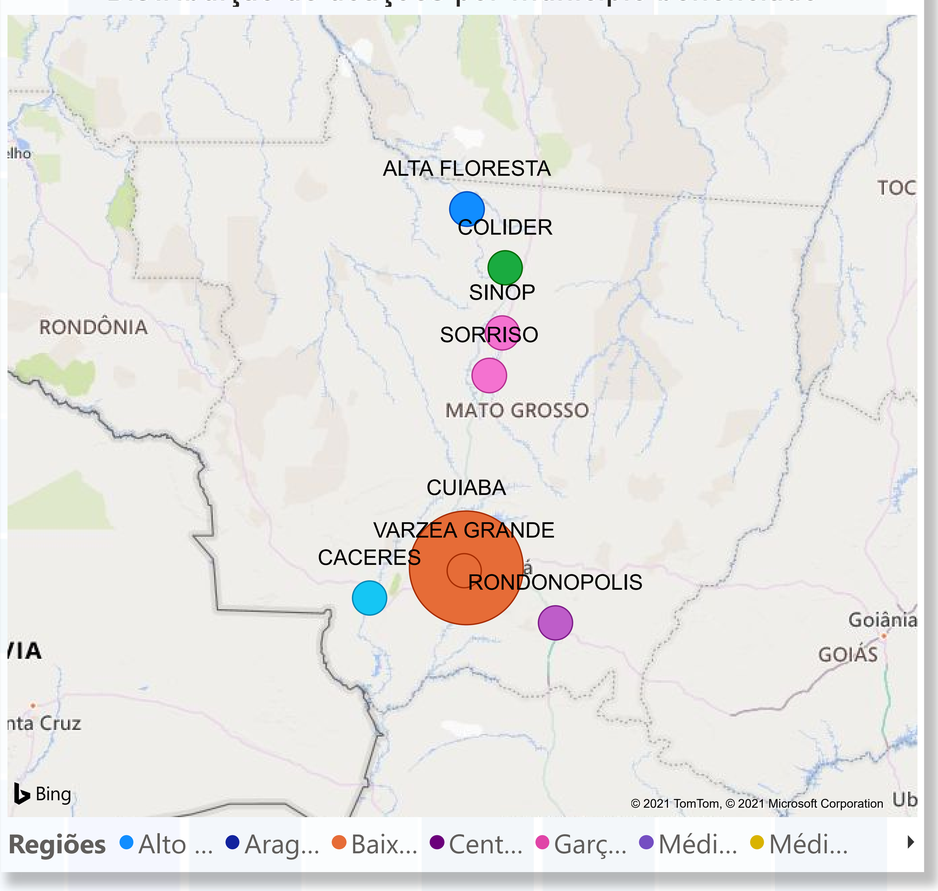

Governo de Mato Grosso

Painel Dinâmico Epidemiológico COVID-19 em Mato Grosso

Página anterior

Atualizado em: 05/10/2021 14:33:01

Filtros

Filtro - Ano: Todos

Nome_Região: Todos

Filtro - Municipio: Todos

Comorbidade: Selecionar tudo; Não; Sim

Gestante: Selecionar tudo; (Em branco); Não; Sim

Limpar Filtros

Filtro de Data: 01/01/2020 – 05/10/2021

Boletim epidemiológico dos casos confirmados de COVID-19 por data de notificação da região (todas de Mato Grosso) do Municipio de (todos) por comorbidade (nenhuma) gestante (não se aplica) em 2020 - 2021

535.628	15.371,88	389,93	2,54%
Casos Notificados	Incidência por 100 mil Habitantes	Mortalidade por 100 mil Habitantes	Taxa de Letalidade dos casos confirmados

Curva de Casos notificados de COVID-19 por data de notificação em Mato Grosso 2020 2021

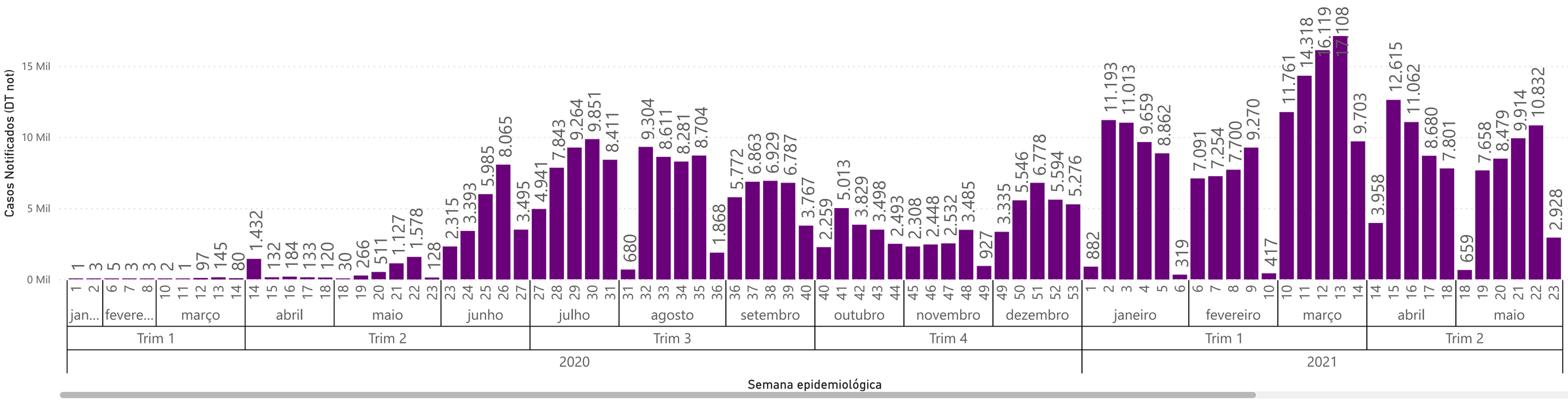

Casos notificados por fx etária

Ano	2020		2021		Total	
FxEtária	n	%	n	%	n	%
< 5 anos	4.267	2,22%	8.903	2,59%	**13.170**	**2,46%**
06 a 10 anos	2.631	1,37%	6.784	1,98%	**9.415**	**1,76%**
11 a 20 anos	14.395	7,48%	32.447	9,45%	**46.842**	**8,75%**
21 a 30 anos	40.673	21,14%	67.647	19,71%	**108.320**	**20,22%**
31 a 40 anos	47.551	24,71%	78.105	22,76%	**125.656**	**23,46%**
41 a 50 anos	36.018	18,72%	64.713	18,86%	**100.731**	**18,81%**
51 a 60 anos	24.553	12,76%	45.489	13,25%	**70.042**	**13,08%**
61 a 70 anos	13.399	6,96%	24.143	7,03%	**37.542**	**7,01%**
71 a 80 anos	6.126	3,18%	10.629	3,10%	**16.755**	**3,13%**
80 anos ou mais	2.818	1,46%	4.337	1,26%	**7.155**	**1,34%**
Total	**192.431**	**100,00%**	**343.197**	**100,00%**	**535.628**	**100,00%**

Casos notificados por grupo etário

Ano	2020		2021		Total	
Grupos etários	n	%	n	%	n	%
1- Infância (0 a 10 anos)	6.898	3,58%	15.687	4,57%	**22.585**	**4,22%**
2- Adolecência (11 a 20 anos)	14.395	7,48%	32.447	9,45%	**46.842**	**8,75%**
3 - Adulto Jovem (21 a 40 anos)	88.224	45,85%	145.752	42,47%	**233.976**	**43,68%**
4- Adulto (41 a 60 anos)	60.571	31,48%	110.202	32,11%	**170.773**	**31,88%**
5- Idosos (61 a 70 anos)	13.399	6,96%	24.143	7,03%	**37.542**	**7,01%**
6 - Muito Idoso (71 a mais)	8.944	4,65%	14.966	4,36%	**23.910**	**4,46%**
Total	**192.431**	**100,00%**	**343.197**	**100,00%**	**535.628**	**100,00%**

Casos notificados por raça

Ano	2020		2021		Total	
Raça	n	%	n	%	n	%
Amarela	4.690	2,44%	4.079	1,19%	**8.769**	**1,64%**
Branca	52.462	27,26%	80.776	23,54%	**133.238**	**24,88%**
Indígena	2.615	1,36%	732	0,21%	**3.347**	**0,62%**
Não Informado	21.823	11,34%	41.826	12,19%	**63.649**	**11,88%**
Negra (Parda/Preta)	110.841	57,60%	215.784	62,87%	**326.625**	**60,98%**
Total	**192.431**	**100,00%**	**343.197**	**100,00%**	**535.628**	**100,00%**

Casos notificados por grupo etário e sexo

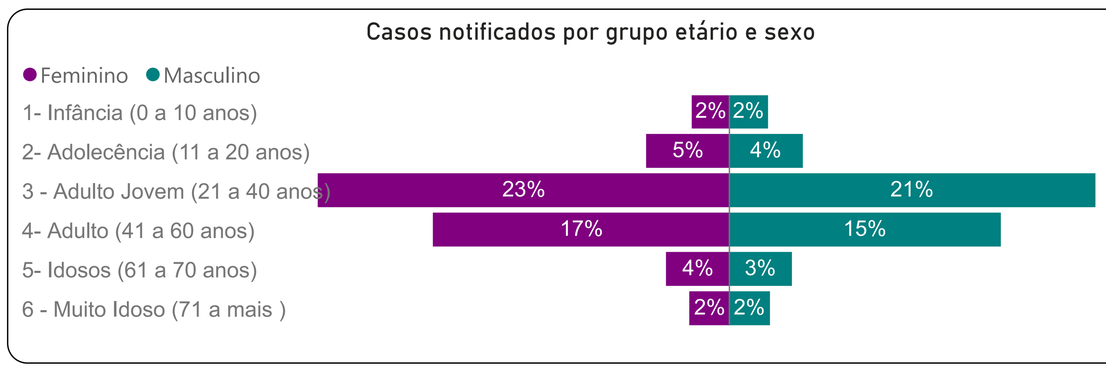

Casos notificados por situação clínica

Ano	2020		2021		Total	
Situação Clínica Atual	n	%	n	%	n	%
Em Monitoramento	75	0,04%	3.132	0,91%	**3.207**	**0,60%**
Óbito	4.699	2,44%	8.888	2,59%	**13.587**	**2,54%**
Óbito por Outras Causas	18	0,01%	70	0,02%	**88**	**0,02%**
Recuperado	187.639	97,51%	331.107	96,48%	**518.746**	**96,85%**
Total	**192.431**	**100,00%**	**343.197**	**100,00%**	**535.628**	**100,00%**

Casos notificados por profissional de saúde

Ano	2020		2021		Total	
Profissional Saúde	n	%	n	%	n	%
Não	179.676	93,37%	337.523	98,35%	**517.199**	**96,56%**
Não informado	4.435	2,30%			**4.435**	**0,83%**
Sim	8.320	4,32%	5.674	1,65%	**13.994**	**2,61%**
Total	**192.431**	**100,00%**	**343.197**	**100,00%**	**535.628**	**100,00%**

Casos notificados por tipo de teste

Ano	2020		2021		Total	
TipoTeste	n	%	n	%	n	%
	15.740	8,18%	15.626	4,55%	**31.366**	**5,86%**
CLIA - quimioluminescência	1.716	0,89%	2.045	0,60%	**3.761**	**0,70%**
ECLIA - eletroquimioluminescência	1.989	1,03%	1.885	0,55%	**3.874**	**0,72%**
ELISA IgM	2.281	1,19%	1.198	0,35%	**3.479**	**0,65%**
FIA - Imunofluorescência	5.311	2,76%	6.250	1,82%	**11.561**	**2,16%**
RT-PCR	71.870	37,35%	112.686	32,83%	**184.556**	**34,46%**
Teste rápido	87.165	45,30%	53.377	15,55%	**140.542**	**26,24%**
Teste Rápido (Swab Nasal) - Pesquisa Antígeno COVID19	6.133	3,19%	145.309	42,34%	**151.442**	**28,27%**
Teste Rápido Anticorpo	226	0,12%	4.821	1,40%	**5.047**	**0,94%**
Total	**192.431**	**100,00%**	**343.197**	**100,00%**	**535.628**	**100,00%**

Casos notificados por fechamento de caso

Ano	2020		2021		Total	
Fechamento de Caso	n	%	n	%	n	%
Confirmado Clínico	7.398	3,84%	12.609	3,67%	**20.007**	**3,74%**
Confirmado Clínico - Imagem	1.833	0,95%	3.549	1,03%	**5.382**	**1,00%**
Confirmado Laboratorial	175.528	91,22%	316.305	92,16%	**491.833**	**91,82%**
Confirmado Vínculo Epidemiológico	7.672	3,99%	10.734	3,13%	**18.406**	**3,44%**
Total	**192.431**	**100,00%**	**343.197**	**100,00%**	**535.628**	**100,00%**

IncidenciaIndicasus e iNCIDENCIA 2021 por Ano

9,62 Mil

Meta: 9,62 Mil (+0%)

Ranking de aplicação de Vacinas contra COVID - 19

Equipe

Atualizado em 05/10/2021 19:35:05

Filtro por região

Todos

Filtro por minicípio

Todos

As doses aplicadas apresentadas no rank são dados acumulados até o dia 30 de setembro de 2021. Estes dados subsidiarão a premiação dos municípios para o programa imuniza mais Mato Grosso.

Atenção

A composição de distribuição de doses realizadas pelas resoluções CIB são oriundas da soma da primeira e segunda dose e doses únicas **4.501.644 e** dos arrendodamentos técnicos **33.837,00** nescessários para ajuste volumétricos dos diferentes frascos disponibilizados pelo ministério da saúde. Tais frascos variam de 5ml ou 10ml, portanto não pode-se precisar com exatidão se foram 1ª ou 2ª dose, portanto não foram utilizadas para análise do Rank de aplicação de vacinas.

Observação:

As vacinas da Janssen, por serem dose única, foram contabilizadas no Rank de 1ª Dose e no percentual total de doses aplicadas. Correspondendo a **90.967** doses aplicadas.

As Resoluções e Remessas de vacinas consideradas para o cálculo do ranking são: **Resolução 35 Ad Referendum - Remessa 1** até a **Resolução 116 Ad Referendum - Remessa 55**

CORES	LEGENDA
	Menor ou igual a 25% de doses aplicadas
	Entre menor ou igual a 50% e maior que 25 % de doses aplicadas
	Entre menor ou igual a 75 % e maior que 50 % de doses aplicadas
	Maior que 75% de doses aplicadas

Indicadores deste painel

1. **% doses aplicadas**: Corresponde aos vacinados em território municipal independente da instituição executora da vacinação dividido pelo total de doses distribuídas por resolução CIB ao território.

Fórmula

$$\frac{Número\ de\ vacinados\ no\ território\ municipal (independente\ do\ executor\ da\ vacinação)}{Total\ de\ doses\ distribuídas\ por\ resolução\ CIB} \times 100$$

2. **Cobertura vacinal em percentual :** Número de vacinados com 2ª doses (considerado como imunizado) residente no território municipal dividido pela população de residentes neste município expresso em percentual

Fórmula

$$\frac{Número\ de\ residentes\ vacinados\ (independente\ do\ executor\ da\ vacinação)}{População\ residente\ estimada\ pelo\ TCU\ 2020} \times 100$$

OBSERVAÇÃO

1 - As doses destinadas para a população indígena aldeada são acrescidas nos municípios de destino, onde os diferentes Distritos Sanitários Indígenas (DSEIs) possuem sede ou atendem. Portanto, pode haver divergência para os municípios que receberam essas doses, já que a aplicação e o registro de vacinação da população indígena é feito pelos DSEIs de cada região em outro município. Este é o caso dos municípios de Gaúcha do Norte, Colíder, Aripuanã, Juína e General Carneiro, que passaram de 100% de aplicação na 1ª dose, tendo em vista o registro das aplicações dos indígenas.

ATENÇÃO!

2 - A utilização das segundas doses como primeira dose pode comprometer o esquema vacinal da população do município, considerando a irregularidade no fornecimento pelo Ministério da Saúde.

3 - O DSEI Vilhena retirou as respectivas doses nos Escritórios Regionais de Saúde (ERS) de Pontes e Lacerda e de Juína.

4 - Caso ocorra alguma divergência entre os dados deste painel, a gestão municipal deverá oficializar e encaminhar a situação para o Escritório Regional de Saúde (ERS) de sua abrangência.

Município	BD 1ª Dose Distribuida SÓ para Povos Indígenas vivendo em Terras Indígenas	BD 2ª Dose Distribuida SÓ para Povos Indígenas vivendo em Terras Indígenas
Água Boa	218,00	218,00
Alto Boa Vista	406,00	406,00
Barra do Garças	2.305,00	2.305,00
Bom Jesus do Araguaia	27,00	27,00
Campinápolis	3.928,00	3.928,00
Canarana	4.882,00	4.882,00
Cuiabá	6.004,00	6.004,00
General Carneiro	855,00	855,00
Juara	685,00	685,00
Nova Nazaré	716,00	716,00
Novo São Joaquim	54,00	54,00
Paranatinga	403,00	403,00
Peixoto de Azevedo	3.107,00	3.107,00
Pontes e Lacerda	1.299,00	1.299,00
Poxoréu	266,00	266,00
Ribeirão Cascalheira	435,00	435,00
Rondolândia	5,00	5,00
Santo Antônio do Leste	219,00	219,00
São Félix do Araguaia	2.944,00	2.944,00
Total	**28.758,00**	**28.758,00**

Destino	Doses devolvidas ao Estoque Estratégico
DSEI Cuiabá	840
DSEI Kayapó MT	2556
Total	**3396**

% doses aplicadas - 1ªDose

Rank 1 dose	Municípios	1ª Dose Distribuida	Doses Aplicadas MS (D1 e D Unica) sem indigena	Saldo de Doses	% de Doses Aplicadas - 1ª Dose
1	Planalto da Serra	1.815,00	2.042	-227	112,51%
2	Torixoréu	2.959,00	3.284	-325	110,98%
3	Santa Rita do Trivelato	2.721,00	2.934	-213	107,83%
4	Campo Verde	31.577,50	33.399	-1.822	105,77%
5	Campos de Júlio	5.176,50	5.434	-258	104,97%
6	Salto do Céu	2.550,00	2.664	-114	104,47%
7	Cocalinho	4.127,00	4.304	-177	104,29%
8	Nova Ubiratã	7.212,00	7.477	-265	103,67%
9	General Carneiro	3.016,00	3.119	-103	103,42%
10	Itaúba	3.065,00	3.169	-104	103,39%
11	Ponte Branca	1.343,50	1.382	-39	102,87%
12	Primavera do Leste	44.816,00	45.860	-1.044	102,33%
13	Santo Afonso	2.292,50	2.334	-42	101,81%
14	Nova Brasilândia	2.850,00	2.875	-25	100,88%
15	Jaciara	19.896,50	19.964	-68	100,34%
16	Querência	11.462,50	11.447	16	99,86%
17	Alto Taquari	7.147,50	7.132	16	99,78%
18	Porto dos Gaúchos	3.976,00	3.948	28	99,30%
19	Glória D'Oeste	2.143,00	2.124	19	99,11%
20	Diamantino	16.144,50	15.870	275	98,30%
21	Dom Aquino	5.756,00	5.640	116	97,98%
22	Nova Xavantina	15.647,50	15.307	341	97,82%
23	Pontal do Araguaia	4.017,00	3.907	110	97,26%
24	Nova Santa Helena	2.634,00	2.544	90	96,58%
25	União do Sul	2.796,00	2.700	96	96,57%
26	Campo Novo do Parecis	22.586,50	21.806	781	96,54%
27	Pedra Preta	12.840,00	12.392	448	96,51%
28	Alto Garças	8.325,00	8.018	307	96,31%
29	Rondonópolis	180.394,00	173.585	6.809	96,23%
30	Poxoréu	11.928,00	11.476	452	96,21%
31	Sorriso	62.795,50	60.281	2.515	96,00%
32	Ipiranga do Norte	4.757,50	4.558	200	95,81%
33	Indiavaí	1.934,50	1.853	82	95,79%
34	Conquista D'Oeste	2.540,50	2.433	108	95,77%
35	Paranaíta	7.853,00	7.494	359	95,43%
36	Sapezal	14.507,50	13.830	678	95,33%
37	Itanhangá	4.481,00	4.242	239	94,67%
38	Novo São Joaquim	4.117,00	3.891	226	94,51%
39	Tesouro	2.312,50	2.182	131	94,36%
40	São José do Xingu	3.420,50	3.225	196	94,28%
41	Nortelândia	4.436,50	4.181	256	94,24%
42	Água Boa	18.194,00	17.116	1.078	94,07%
43	Campinápolis	6.708,50	6.300	409	93,91%
44	Tapurah	8.591,50	8.068	524	93,91%
45	Poconé	26.366,00	24.626	1.740	93,40%
46	Bom Jesus do Araguaia	3.860,00	3.603	257	93,34%
47	Nova Guarita	3.875,50	3.608	268	93,10%
48	Juína	28.939,00	26.894	2.045	92,93%
49	Jauru	6.336,00	5.888	448	92,93%
50	Apiacás	5.942,50	5.522	421	92,92%
51	Chapada dos Guimarães	14.406,00	13.351	1.055	92,68%
52	Nova Mutum	30.367,00	28.142	2.225	92,67%
53	Lucas do Rio Verde	48.573,50	44.963	3.611	92,57%
54	Guiratinga	8.331,00	7.685	646	92,25%
55	Santa Cruz do Xingu	1.728,50	1.593	136	92,16%
56	Confresa	19.967,00	18.397	1.570	92,14%
57	Curvelândia	4.024,00	3.705	319	92,07%
58	Ribeirãozinho	1.981,00	1.822	159	91,97%
59	Nova Marilândia	2.985,50	2.737	249	91,68%
60	São José do Povo	2.334,00	2.139	195	91,65%
61	Barra do Garças	48.677,00	44.318	4.359	91,05%
62	Serra Nova Dourada	1.195,00	1.084	111	90,71%
63	Terra Nova do Norte	7.388,00	6.680	708	90,42%
64	Pontes e Lacerda	30.315,00	27.383	2.932	90,33%
65	Carlinda	7.497,00	6.767	730	90,26%
66	Santo Antônio do Leverger	13.962,50	12.511	1.452	89,60%
67	Santa Carmem	3.156,50	2.825	332	89,50%
68	Araguaiana	2.987,00	2.666	321	89,25%
69	Juscimeira	8.448,00	7.540	908	89,25%
70	Vale de São Domingos	2.142,50	1.908	235	89,05%
71	Sinop	107.550,00	95.384	12.166	88,69%
72	Itiquira	8.789,00	7.774	1.015	88,45%
73	Rio Branco	4.040,50	3.573	468	88,43%
74	Alta Floresta	37.641,00	33.206	4.435	88,22%
75	Novo Horizonte do Norte	2.696,50	2.378	319	88,19%
76	Porto Esperidião	7.762,50	6.842	921	88,14%
77	Peixoto de Azevedo	21.283,50	18.708	2.576	87,90%
78	Lambari D'Oeste	4.142,50	3.636	507	87,77%
79	Araguainha	837,50	735	103	87,76%
80	Tangará da Serra	70.648,50	61.698	8.951	87,33%
81	Acorizal	4.435,00	3.873	562	87,33%
82	Colíder	24.468,00	21.351	3.117	87,26%
83	Canarana	13.725,00	11.909	1.816	86,77%
84	São José dos Quatro Marcos	14.091,50	12.223	1.869	86,74%
85	Arenápolis	7.135,00	6.176	959	86,56%
86	Araputanga	12.720,50	11.001	1.720	86,48%
87	Luciara	1.521,00	1.315	206	86,46%
88	Barão de Melgaço	5.723,00	4.934	789	86,21%
89	Várzea Grande	198.502,00	171.000	27.502	86,15%
90	São Pedro da Cipa	3.333,50	2.869	465	86,07%
91	Canabrava do Norte	2.905,00	2.498	407	85,99%
92	Paranatinga	15.190,00	13.054	2.136	85,94%
93	Nova Maringá	4.695,00	4.016	679	85,54%
94	Ribeirão Cascalheira	7.235,50	6.187	1.049	85,51%
95	Juara	24.822,00	21.187	3.635	85,36%
96	Alto Araguaia	13.639,00	11.630	2.009	85,27%
97	Nova Canaã do Norte	10.066,50	8.583	1.484	85,26%
98	Cuiabá	476.889,00	404.923	71.966	84,91%
99	Porto Alegre do Norte	7.413,00	6.283	1.130	84,76%
100	Rosário Oeste	12.443,50	10.537	1.907	84,68%
101	Barra do Bugres	23.496,00	19.772	3.724	84,15%
102	Nobres	11.888,00	10.003	1.885	84,14%
103	Vila Bela da Santíssima Trindade	11.259,50	9.416	1.844	83,63%
104	Comodoro	12.765,00	10.672	2.093	83,60%
105	Tabaporã	6.555,50	5.471	1.085	83,46%
106	Santa Terezinha	4.921,50	4.087	835	83,04%
107	Mirassol d'Oeste	20.545,00	17.013	3.532	82,81%
108	Guarantã do Norte	24.420,50	20.188	4.233	82,67%
109	Nova Monte Verde	6.096,50	5.038	1.059	82,64%
110	Porto Estrela	3.270,50	2.686	585	82,13%
111	Gaúcha do Norte	4.533,50	3.721	813	82,08%
112	Nossa Senhora do Livramento	11.369,00	9.285	2.084	81,67%
113	Nova Lacerda	3.939,50	3.206	734	81,38%
114	Nova Bandeirantes	8.825,50	7.152	1.674	81,04%
115	Cáceres	70.521,00	56.958	13.563	80,77%
116	Novo Mundo	5.889,00	4.746	1.143	80,59%
117	Figueirópolis D'Oeste	2.875,00	2.313	562	80,45%
118	Aripuanã	14.968,50	11.972	2.997	79,98%
119	Nova Nazaré	2.316,00	1.850	466	79,88%
120	Castanheira	6.210,00	4.951	1.259	79,73%
121	Novo Santo Antônio	1.860,00	1.468	392	78,92%
122	São Félix do Araguaia	8.395,50	6.589	1.807	78,48%
123	Marcelândia	8.800,00	6.878	1.922	78,16%
124	Matupá	12.785,00	9.903	2.882	77,46%
125	Santo Antônio do Leste	3.078,00	2.353	725	76,45%
126	Rondolândia	2.409,00	1.833	576	76,09%
127	Vera	7.702,50	5.831	1.872	75,70%
128	Jangada	6.892,50	5.208	1.685	75,56%
129	Cotriguaçu	9.547,50	7.096	2.452	74,32%
130	Feliz Natal	8.486,00	6.278	2.208	73,98%
131	Brasnorte	12.908,50	9.416	3.493	72,94%
132	Vila Rica	12.566,50	9.074	3.493	72,21%
133	Reserva do Cabaçal	2.127,00	1.535	592	72,17%
134	São José do Rio Claro	16.583,50	11.593	4.991	69,91%
135	Alto Paraguai	7.044,00	4.875	2.169	69,21%
136	Cláudia	9.133,50	6.270	2.864	68,65%
137	Colniza	20.979,00	14.394	6.585	68,61%
138	Denise	6.390,50	4.301	2.090	67,30%
139	Alto Boa Vista	4.001,50	2.623	1.379	65,55%
140	Nova Olímpia	15.445,00	10.114	5.331	65,48%
141	Juruena	9.716,00	5.936	3.780	61,10%
76		**2.495.510,50**	**2.199.699**	**295.812**	**88,15%**

% doses aplicadas - 2ªDose

Rank 2 dose	MUNICÍPIOS	2ª Dose Distribuida	DOSE APLICADA	% DE DOSES APLICADAS 2ª DOSE	Cobertura População Vacinável
1	Santo Afonso	1.785,50	1.717	96,16%	71,10%
2	Figueirópolis D'Oeste	2.121,00	1.768	83,36%	56,79%
3	Campinápolis	4.687,50	6.884	81,26%	54,10%
4	Arenápolis	5.710,00	4.595	80,47%	60,88%
5	Nova Guarita	2.969,50	2.372	79,88%	60,11%
6	Nortelândia	3.643,50	2.748	75,42%	58,62%
7	Água Boa	13.305,00	11.396	74,99%	58,58%
8	Luciara	1.248,00	919	73,64%	57,08%
9	Cocalinho	3.613,00	2.620	72,52%	60,16%
10	São José do Povo	2.255,00	1.629	72,24%	50,97%
11	Ribeirãozinho	1.778,00	1.277	71,82%	60,95%
12	Gaúcha do Norte	3.118,50	3.191	71,44%	66,98%
13	Nova Brasilândia	2.549,00	1.820	71,40%	60,36%
14	Nova Canaã do Norte	8.115,50	5.749	70,84%	54,98%
15	Novo Horizonte do Norte	2.155,50	1.513	70,19%	53,13%
16	Santa Rita do Trivelato	2.149,00	1.506	70,08%	52,46%
17	Torixoréu	2.906,00	2.035	70,03%	64,89%
18	Planalto da Serra	1.614,00	1.121	69,45%	58,66%
19	Primavera do Leste	34.174,00	23.684	69,30%	49,95%
20	Apiacás	4.451,50	3.075	69,08%	45,17%
21	Diamantino	12.786,50	8.806	68,87%	51,57%
22	Santa Terezinha	3.573,50	2.450	68,56%	47,31%
23	Alto Garças	6.348,00	4.334	68,27%	49,26%
24	Santa Cruz do Xingu	1.370,50	929	67,79%	50,93%
25	Ponte Branca	1.230,50	831	67,53%	58,56%
26	Paranaíta	6.155,00	4.150	67,42%	49,98%
27	Porto Estrela	2.915,50	1.963	67,33%	56,67%
28	Pontal do Araguaia	3.234,00	2.157	66,70%	46,16%
29	Nova Maringá	3.306,00	2.192	66,30%	44,42%
30	Ipiranga do Norte	2.780,50	1.840	66,18%	36,78%
31	Dom Aquino	4.865,00	3.202	65,82%	48,79%
32	Glória D'Oeste	1.977,00	1.296	65,55%	51,92%
33	Novo São Joaquim	3.721,00	2.435	65,44%	55,24%
34	Porto dos Gaúchos	3.398,00	2.201	64,77%	52,29%
35	Serra Nova Dourada	1.000,00	646	64,60%	51,43%
36	Santa Carmem	2.368,50	1.526	64,43%	45,92%
37	Ribeirão Cascalheira	5.965,50	3.820	64,03%	47,15%
38	Itiquira	6.503,00	4.163	64,02%	44,88%
39	Bom Jesus do Araguaia	2.737,00	1.751	63,98%	42,83%
40	Várzea Grande	155.033,00	99.083	63,91%	47,21%
41	Colíder	19.130,00	13.679	63,81%	52,75%
42	Paranatinga	12.236,00	8.172	63,66%	49,58%
43	Juína	22.557,00	15.263	63,52%	49,82%
44	Nova Mutum	19.993,00	12.617	63,11%	39,41%
45	Sorriso	45.528,50	28.705	63,05%	43,29%
46	Nossa Senhora do Livramento	10.398,00	6.549	62,98%	54,45%
47	Jaciara	16.554,50	10.414	62,91%	49,50%
48	Campo Novo do Parecis	15.526,50	9.714	62,56%	40,84%
49	Alto Boa Vista	2.771,50	2.174	62,49%	46,83%
50	Rondolândia	1.787,00	1.116	62,45%	44,13%
51	Itaúba	2.650,00	1.654	62,42%	51,02%
52	Vera	5.733,50	3.569	62,25%	43,89%
53	General Carneiro	3.159,00	2.981	62,14%	58,66%
54	Novo Santo Antônio	1.443,00	893	61,88%	45,56%
55	Salto do Céu	2.369,00	1.466	61,88%	54,32%
56	Araguaiana	2.607,00	1.600	61,37%	50,54%
57	Nova Xavantina	13.089,50	8.024	61,29%	48,49%
58	Alto Araguaia	10.522,00	6.381	60,64%	44,25%
59	Juscimeira	7.723,00	4.682	60,62%	52,36%
60	Novo Mundo	4.409,00	2.667	60,49%	42,97%
61	Nova Ubiratã	5.021,00	2.993	59,61%	39,45%
62	Terra Nova do Norte	6.076,00	3.618	59,55%	46,21%
63	Cuiabá	390.596,00	235.360	59,28%	45,85%
64	Alta Floresta	29.823,00	17.529	58,78%	43,92%
65	Vale de São Domingos	1.879,50	1.103	58,69%	48,74%
66	Porto Alegre do Norte	5.618,00	3.296	58,67%	42,20%
67	Querência	8.045,50	4.805	58,44%	40,70%
68	Jauru	5.733,00	3.346	58,36%	49,93%
69	Araputanga	11.166,50	6.497	58,18%	48,31%
70	Campo Verde	25.498,50	14.815	58,10%	44,42%
71	Carlinda	6.164,00	3.554	57,66%	44,78%
72	Acorizal	4.164,00	2.399	57,61%	51,10%
73	Aripuanã	9.723,50	5.791	57,26%	39,57%
74	Chapada dos Guimarães	13.428,00	7.662	57,05%	50,21%
75	Cláudia	6.795,50	3.861	56,82%	40,04%
76	Juara	19.011,00	10.751	56,55%	39,85%
77	Nova Olímpia	13.148,00	7.429	56,50%	45,56%
78	Poxoréu	10.908,00	6.157	56,44%	47,65%
79	Guiratinga	8.306,00	4.662	56,13%	40,59%
80	Nova Nazaré	2.156,00	1.210	56,12%	34,23%
81	Rio Branco	3.677,50	2.041	55,50%	47,71%
82	Denise	4.520,50	2.506	55,44%	37,24%
83	Lambari D'Oeste	3.566,50	1.973	55,32%	45,25%
84	Poconé	24.681,00	13.623	55,20%	48,86%
85	Canarana	10.174,00	5.561	54,63%	28,24%
86	Rondonópolis	150.157,00	81.946	54,56%	42,86%
87	Nova Santa Helena	1.975,00	1.064	53,87%	38,25%
88	União do Sul	2.399,00	1.291	53,81%	43,90%
89	Itanhangá	3.500,00	1.874	53,54%	39,68%
90	Santo Antônio do Leverger	11.879,50	6.342	53,39%	42,89%
91	Peixoto de Azevedo	18.552,50	9.899	53,36%	34,71%
92	Confresa	14.660,00	7.820	53,34%	37,16%
93	Cáceres	61.036,00	32.436	53,14%	43,44%
94	Barra do Garças	40.143,00	22.750	52,90%	42,07%
95	São José dos Quatro Marcos	12.614,50	6.668	52,86%	44,68%
96	Canabrava do Norte	2.421,00	1.278	52,79%	41,71%
97	Castanheira	4.856,00	2.561	52,74%	39,06%
98	Indiavaí	1.882,50	989	52,54%	48,60%
99	Marcelândia	7.323,00	3.850	52,42%	41,28%
100	Rosário Oeste	10.157,50	5.304	52,22%	40,27%
101	Alto Taquari	4.980,50	2.581	51,82%	34,27%
102	Alto Paraguai	5.333,00	2.760	51,75%	37,13%
103	Matupá	9.406,00	4.856	51,63%	35,91%
104	Sinop	82.171,00	41.849	50,93%	36,72%
105	Barão de Melgaço	5.376,00	2.718	50,56%	45,00%
106	São José do Xingu	2.509,50	1.263	50,33%	35,10%
107	São Félix do Araguaia	6.857,50	5.478	49,89%	45,60%
108	Jangada	5.949,50	2.952	49,62%	40,49%
109	Reserva do Cabaçal	2.217,00	1.097	49,48%	49,02%
110	Nobres	10.190,00	5.022	49,28%	39,91%
111	Mirassol d'Oeste	18.043,00	8.843	49,01%	40,71%
112	Conquista D'Oeste	2.258,50	1.105	48,93%	41,31%
113	Vila Rica	9.810,50	4.782	48,74%	30,44%
114	Tangará da Serra	60.752,50	29.526	48,60%	39,55%
115	Tabaporã	4.810,50	2.311	48,04%	33,32%
116	Tesouro	2.686,50	1.282	47,72%	41,76%
117	Santo Antônio do Leste	2.154,00	1.024	47,54%	29,60%
118	Lucas do Rio Verde	34.240,50	16.121	47,08%	31,45%
119	Tapurah	5.474,50	2.529	46,20%	27,94%
120	Porto Esperidião	6.759,50	3.107	45,96%	37,92%
121	Nova Lacerda	3.372,50	1.542	45,72%	37,26%
122	Cotriguaçu	6.411,50	2.920	45,54%	26,91%
123	Nova Bandeirantes	6.480,50	2.914	44,95%	30,19%
124	Curvelândia	3.843,00	1.720	44,76%	40,44%
125	Juruena	6.980,00	3.118	44,67%	29,84%
126	Guarantã do Norte	18.735,50	8.325	44,43%	32,26%
127	Pontes e Lacerda	26.404,00	11.696	44,30%	35,04%
128	Comodoro	11.025,00	4.858	44,06%	34,20%
129	Vila Bela da Santíssima Trindade	10.013,50	4.385	43,79%	36,99%
130	Campos de Júlio	4.463,50	1.955	43,78%	41,94%
131	São Pedro da Cipa	2.587,50	1.121	43,32%	31,89%
132	Feliz Natal	6.304,00	2.731	43,32%	30,61%
133	Brasnorte	9.332,50	3.973	42,56%	29,21%
134	Araguainha	736,50	306	41,55%	34,65%
135	Nova Marilândia	2.582,50	1.060	41,05%	33,67%
136	Pedra Preta	10.508,00	4.090	38,92%	30,14%
137	Barra do Bugres	20.024,00	7.667	38,28%	30,94%
138	Colniza	14.965,00	5.493	36,70%	24,21%
139	Nova Monte Verde	4.535,50	1.653	36,45%	25,70%
140	Sapezal	11.647,50	4.218	36,21%	27,73%
141	São José do Rio Claro	13.960,50	4.347	31,14%	24,78%
76		**2.006.133,50**	**1.153.626**	**56,63%**	**42,96%**

% Total doses aplicadas (1ª e 2ª Doses)

Rank aplicadas	Municípios	Doses Aplicadas (Fonte MS)	Total doses distribuídas	% Doses Aplicadas
1	Santo Afonso	4.320	4.329	99,79%
2	Primavera do Leste	71.610	79.249	90,36%
3	Torixoréu	5.468	6.116	89,40%
4	Nova Guarita	6.288	7.069	88,95%
5	Planalto da Serra	3.262	3.668	88,93%
6	Campinápolis	16.766	11.647	88,92%
7	Cocalinho	7.080	8.021	88,27%
8	Santa Rita do Trivelato	4.508	5.121	88,03%
9	Água Boa	30.892	31.754	87,61%
10	Diamantino	25.377	29.164	87,01%
11	Ipiranga do Norte	6.766	7.781	86,96%
12	Campo Verde	49.435	57.075	86,61%
13	Nova Ubiratã	10.784	12.460	86,54%
14	Nortelândia	7.112	8.334	85,34%
15	Nova Brasilândia	4.829	5.663	85,27%
16	Alto Garças	12.726	14.933	85,22%
17	Jaciara	31.259	36.697	85,18%
18	Arenápolis	11.084	13.055	84,90%
19	Sorriso	91.692	108.555	84,47%
20	Pontal do Araguaia	6.340	7.522	84,29%
21	Campo Novo do Parecis	32.232	38.423	83,89%
22	Paranaíta	11.922	14.257	83,62%
23	Querência	16.716	19.737	83,52%
24	Apiacás	8.881	10.640	83,45%
25	Itaúba	4.962	5.993	82,80%
26	Dom Aquino	9.009	10.895	82,69%
27	Porto dos Gaúchos	6.286	7.617	82,53%
28	Nova Xavantina	23.848	28.987	82,26%
29	Nova Mutum	41.503	50.577	82,06%
30	Salto do Céu	4.191	5.116	81,92%
31	Juína	44.336	51.735	81,83%
32	Ponte Branca	2.300	2.822	81,50%
33	Glória D'Oeste	3.486	4.278	81,49%
34	General Carneiro	7.294	6.433	80,90%
35	São José do Povo	3.890	4.826	80,61%
36	Alto Taquari	9.975	12.380	80,57%
37	Novo São Joaquim	6.491	8.065	80,48%
38	Figueirópolis D'Oeste	4.162	5.175	80,43%
39	Nova Santa Helena	3.870	4.834	80,06%
40	Bom Jesus do Araguaia	5.465	6.845	79,84%
41	Rondonópolis	264.029	330.785	79,81%
42	Itiquira	12.389	15.548	79,68%
43	Nova Canaã do Norte	14.698	18.452	79,66%
44	Ribeirãozinho	3.177	4.025	78,93%
45	Novo Horizonte do Norte	4.041	5.127	78,82%
46	Colíder	37.706	43.855	78,66%
47	Várzea Grande	276.835	353.773	78,25%
48	Santa Carmem	4.522	5.786	78,15%
49	Poxoréu	18.018	23.090	78,03%
50	Juscimeira	12.793	16.415	77,93%
51	Paranatinga	22.217	27.715	77,27%
52	Confresa	26.934	34.861	77,26%
53	Gaúcha do Norte	8.524	7.907	77,24%
54	Lucas do Rio Verde	63.910	83.092	76,91%
55	União do Sul	4.171	5.437	76,72%
56	Alta Floresta	51.948	67.717	76,71%
57	Jauru	9.375	12.234	76,63%
58	Terra Nova do Norte	10.507	13.720	76,58%
59	Nova Maringá	6.347	8.293	76,53%
60	Santa Cruz do Xingu	2.576	3.367	76,51%
61	Itanhangá	6.330	8.277	76,48%
62	Campos de Júlio	7.524	9.840	76,45%
63	Santa Terezinha	6.688	8.762	76,33%
64	Chapada dos Guimarães	21.436	28.096	76,29%
65	Alto Araguaia	18.650	24.454	76,27%
66	Porto Estrela	4.852	6.364	76,24%
67	Canarana	18.393	24.122	76,24%
68	Carlinda	10.634	13.984	76,04%
69	Ribeirão Cascalheira	10.210	13.440	75,97%
70	Tapurah	10.875	14.323	75,93%
71	Poconé	38.896	51.250