PAINEL EPIDEMIOLÓGICO N º 534 CORONAVIRUS/COVID-19 MATO GROSSO

Governo de Mato Grosso

Atualizado em: 24/08/2021 14:31:52

INDICADORES & DADOS CONSOLIDADOS

Casos confirmado por COVID-19 Notificados em Mato Grosso
514.097

Recuperados
492.377

Em Monitoramento
7.146

Internados atualmente
1114

Óbitos
13.374

Total de óbitos de residentes em Mato Grosso
13.140

Total de óbitos de residentes fora de Mato Grosso
234

Caso Confirmado com òbito por outras causas
87

Casos confirmado por COVID-19 Residentes em Mato Grosso
510.974

Casos confirmados não residentes em Mato Grosso
3.123

Dados Sintetizados

Equipe

Limpar Filtros

Filtro - Ano: Todos

Filtro - região de saúde: Todos

Filtro - Municipio: Todos

Filtro de situação clínica: Todos

Filtro de situação clínica: 01/01/2020 – 24/08/2021

Casos confirmados por data de início de sintomas - semana do ano

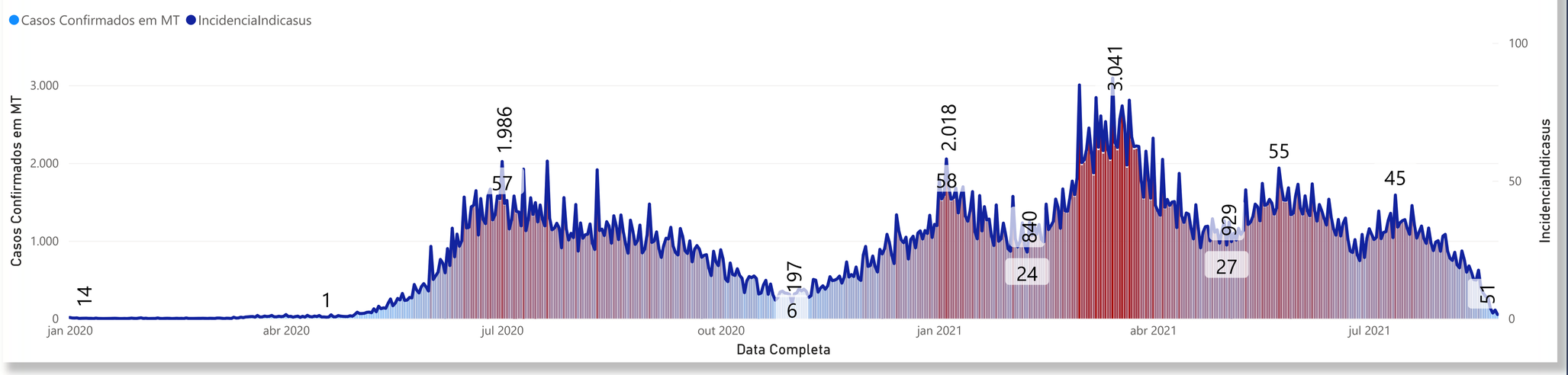

Casos confirmados por mesoregiões e regiões de saúde

Nome_Região	%
Baixada Cuiabana	29,30%
Teles Pires	15,41%
Sul Matogrossense	15,19%
Médio Norte Matogrossense	7,68%
Oeste Matogrossense	4,89%
Garças Araguaia	3,86%
Alto Tapajós	3,79%
Médio Araguaia	3,10%
Noroeste Matogrossense	3,07%
Sudoeste Matogrossense	2,88%
Vale Do Peixoto	2,56%
Norte Matogrossense	2,19%
Centro Norte	2,08%
Araguaia Xingu	1,83%
Vale Do Arinos	1,47%
Norte Araguaia Karajá	0,71%
Total	**100,00%**

Análise por municipio

Municípios	População	Casos confirmados	Recuperados	Monitoramento	Internados	Óbitos	Óbitos Outras Causas	Incidência	Mortalidade	Tx de Letalidade
Cuiabá	612.547	104.873	99.375	1.818	304	3.365	11	17.120,81	5,493	3,21%
Rondonópolis	232.491	36.638	34.892	746	81	917	2	15.758,89	3,944	2,50%
Várzea Grande	284.971	34.526	32.773	285	91	1.366	11	12.115,62	4,793	3,96%
Sinop	142.996	24.446	23.645	331	35	434	1	17.095,58	3,035	1,78%
Sorriso	90.313	17.595	17.151	197	23	223	1	19.482,25	2,469	1,27%
Tangará da Serra	103.750	17.307	16.858	73	23	346	7	16.681,45	3,335	2,00%
Lucas do Rio Verde	65.534	15.298	14.970	118	9	201		23.343,61	3,067	1,31%
Primavera do Leste	62.019	14.223	13.455	396	52	317	3	22.933,29	5,111	2,23%
Cáceres	94.376	11.258	10.553	260	31	413	1	11.928,88	4,376	3,67%
Barra do Garças	61.012	10.466	9.923	153	24	364	2	17.154,00	5,966	3,48%
Total	**3.484.466**	**510.974**	**489.570**	**7.104**	**1076**	**13.140**	**84**	**14.664,34**	**3,771**	**2,57%**

Casos de reidentes fora de Mato Grosso

3.123	42	38	234	2.807	3
Casos confirmados	Casos Em Monitora...	Internados	Óbitos	Recuperados	Óbitos Outras Causas

Profissional de saúde tipo

Profissional de Saúde (grupos)	%
Técnico ou Auxiliar em Enfermagem	23,98%
Enfermeiro	16,59%
Médico	10,27%
Agente Comunitário de Saúde	6,00%
Recepcionista	4,20%
Cirurgião-Dentista	4,11%
Fisioterapeuta	3,64%
Farmacêutico	3,56%
Técnico (a) de Enfermagem	3,42%
Total	**100,00%**

Distribuição por raça/cor

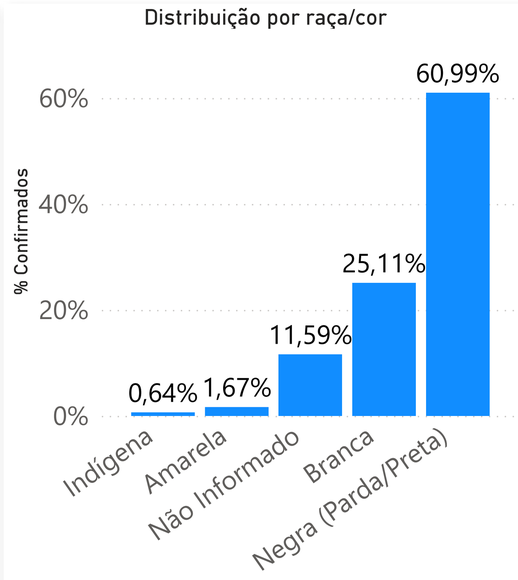

Casos confirmados por faixa etária

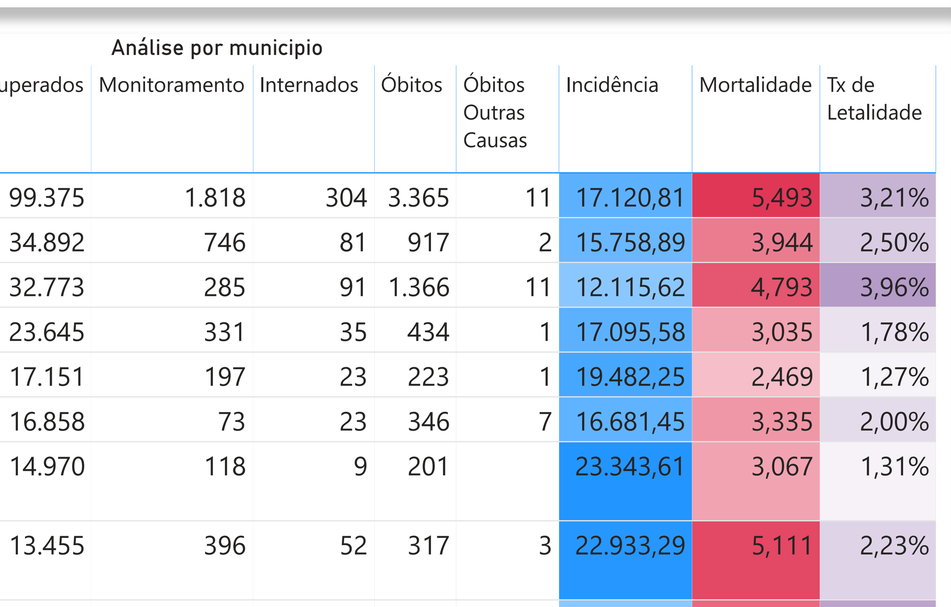

Casos confirmados por comorbidade

Comorbidade	Feminino	Masculino	Total
Não	42,87%	40,09%	**82,96%**
Sim	9,33%	7,71%	**17,04%**
Total	**52,21%**	**47,79%**	**100,00%**

Óbitos por sexo e comorbidade

Comorbidade	Feminino	Masculino	Total
Não	13,49%	22,21%	**35,70%**
Sim	28,64%	35,66%	**64,30%**
Total	**42,13%**	**57,87%**	**100,00%**

Casos confirmados Fx Etária e comorbidade

FxEtária	Não	Sim	Total
< 5 anos	2,28%	0,12%	**2,40%**
06 a 10 anos	1,65%	0,06%	**1,72%**
11 a 20 anos	8,14%	0,39%	**8,53%**
21 a 30 anos	18,89%	1,32%	**20,21%**
31 a 40 anos	21,09%	2,47%	**23,56%**
41 a 50 anos	15,50%	3,39%	**18,89%**
51 a 60 anos	9,35%	3,85%	**13,20%**
61 a 70 anos	4,06%	2,98%	**7,04%**
71 a 80 anos	1,44%	1,67%	**3,11%**
80 anos ou mais	0,55%	0,78%	**1,33%**
Total	**82,96%**	**17,04%**	**100,00%**

Casos confirmados para 100mil habitantes
14.664,34

Mortalidade por 100 mil hab
377,10

Letalidade geral - Óbitos confirmados por Covid 19 a cada 1000 Casos Confirmados
2,57%

Casos Confirmados em MT por Ano, Mês e Regiões Metropolitana

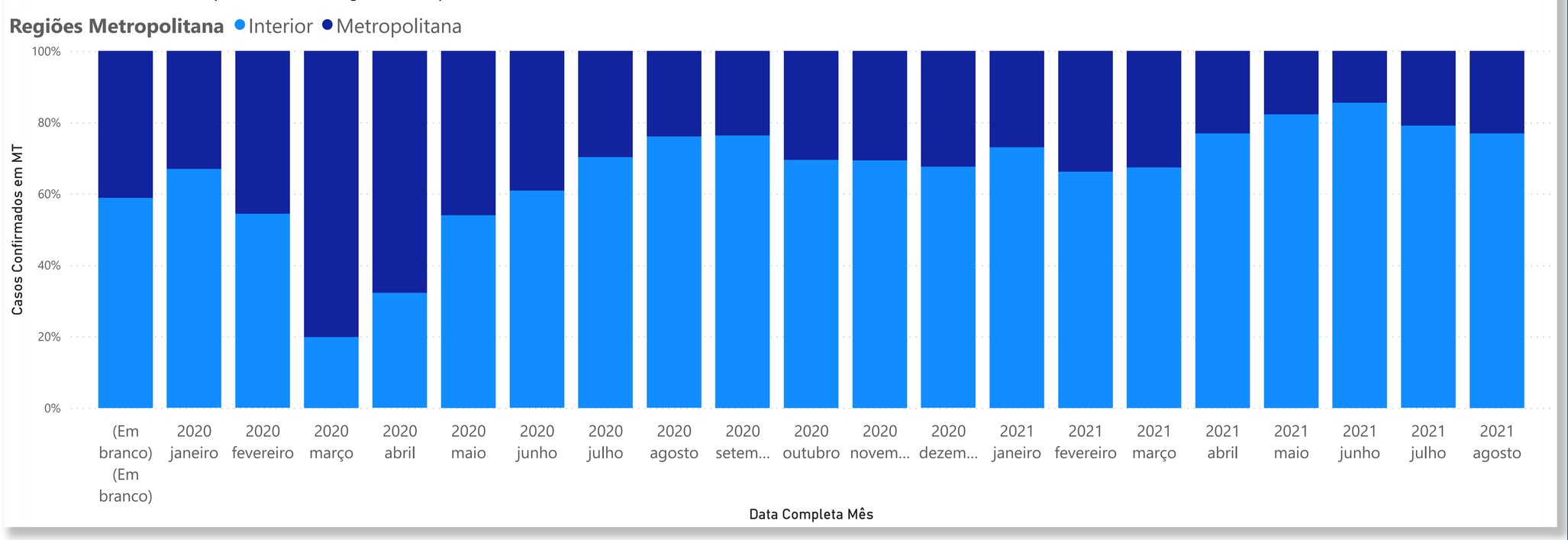

Distribuição de pacientes internados em hospitais pactuados em Mato Grosso

Atualizado em: 24/08/2021 14:31:52

Governo de Mato Grosso

Equipe

Internados atualmente

882

Transferencia Hospitalar

104

Observação Gestão de Leitos

Nota sobre incremento de UTIs Terça-feira (03.08) - disponibilização de 10 novos leitos de UTI no Hospital Municipal Nossa Senhora do Rosário, em Guarantã do Norte.

Legenda

- Tx de Ocupação < 30%
- Tx de Ocupação > 30% e < 60%
- Tx de Ocupação > 60%

Observação:

Este painel visa mostrar a distribuição de pacientes independente do fechamento do caso. Para mais informações observe a janela de detalhe que se abrirá sob a coluna de paciente internados e total de pacientes.

Pacientes em Enfermarias

Internados Enfermaria

378

Internados em enf. pactuadas

188

Enfermarias pactuadas

732

Tx de Ocupação enf. pactuada

28%

Enf. pactuadas disponíveis

544

Situação Atual do Caso	Internados
Confirmados	180
Descartados	0
Suspeitos	8
Total	**188**

Hospital	Leitos Pactuados	Internado	Enfermaria Bloqueada	Tx Ocupação Enfermaria Pactuada
Santa Casa De Rondonopolis	20	3	0	15%
Metropolitano Hospital Estadual Lousite Ferreira Da Silva	152	58	0	38%
Hospital Vale Do Guapore	20	3	0	15%
Hospital Universitario Julio Muller	1	5	4	-167%
Hospital Sao Lucas Lucas Do Rio Verde	20	2	0	10%
Hospital Regional Hilda Strenger Ribeiro	38	6	0	16%
Hospital Regional Dr Antonio Fontes	30	19	2	68%
Hospital Regional De Sinop	30	4	0	13%
Hospital Regional De Peixoto De Azevedo	20	2	0	10%
Hospital Regional De Colider	16	0		0%
Hospital Regional De Alta Floresta Albert Sabin	10	4	4	67%
Hospital Regional De Agua Boa	14	4	0	29%
Hospital Reg Irma Elza Giovanella	34	12	0	35%
Hospital Municipal Sao Benedito De Cuiaba	40	20	1	51%
Hospital Municipal Nossa Senhora Do Rosario	18	0	0	0%
Hospital Municipal De Querencia	10	0	0	0%
Hospital Municipal De Juina Dr Hideo Sakuno	10	0	0	0%
Hospital Municipal Coracao De Jesus	15	2	0	13%
Hospital Municipal Arlete Daisy Cichetti De Brito	27	4	0	15%
Hospital Estadual Santa Casa	61	12	48	92%
Hospital E Pronto Socorro Municipal De Cuiaba	96	23	11	27%
Hospital E Maternidade Sao Lucas	30	1	0	3%
Hospital E Maternidade Santa Rita	20	1	0	5%

Pacientes em UTI´s

Fila de espera por UTI

0

Fila

Internados UTI

400

Total de UTI´s Pactuadas

618

596 Leitos Adultos

73 Bloqueado Adulto

273 Internados Adultos

53,42% Taxa de ocupação Leitos Adultos

238 Leitos Adulto Disponíveis

17 Leitos Pediátricos

0 Bloqueado Pediátr...

7 Int UTI Pediátrico

41,18% Tx de Ocupação Pediátrica UTI

Hospital	UTI Pactuada Adulto	Bloqueados Adulto	Retaguarda Adulto	Internados Supervisão	Leito Adulto Disponível	Taxa de Ocupação Leito Adulto
Hosp De Ref Saude Da Familia Dr Antonio Dos S Muniz	0	0	0		0	
Hospital E Maternidade Santa Rita	20	5	0	4	11	26,67%
Hospital E Maternidade Sao Lucas	30	0	0	24	6	80,00%
Hospital E Pronto Socorro Municipal De Cuiaba	80	5	0	29	46	38,67%
Hospital E Pronto Socorro Municipal De Varzea Grande	10	10	0	0	0	
Hospital E Pronto Socorro Municipal Milton Pessoa Morbeck	9	1	0	9	-1	112,50%
Hospital Estadual Santa Casa	40	40	0	0	0	
Hospital Municipal Arlete Daisy Cichetti De Brito	20	0	0	16	4	80,00%
Hospital Municipal Coracao De Jesus	15	0	0	7	8	46,67%
Hospital Municipal De Alto Araguaia	0	0	0		0	
Hospital Municipal De Juina Dr Hideo Sakuno	10	0	0	4	6	40,00%
Hospital Municipal De Querencia	10	0	0	9	1	90,00%
Hospital Municipal Nossa Senhora Do Rosario	10	0	0	3	7	30,00%
Hospital Municipal Sao Benedito De Cuiaba	60	1	4	15	40	27,27%
Hospital Reg Irma Elza Giovanella	30	0	0	18	12	60,00%
Hospital Regional De Agua Boa	10	0	0	7	3	70,00%
Hospital Regional De Alta Floresta Albert Sabin	0	0	0		0	
Hospital Regional De Peixoto De Azevedo	10	0	0	4	6	40,00%
Hospital Regional De Sinop	30	0	0	12	18	40,00%
Hospital Regional De Sorriso	0	0	0		0	
Hospital Regional Dr Antonio Fontes	10	1	1	8	0	100,00%
Hospital Regional Hilda Strenger Ribeiro	35	0	0	15	20	42,86%
Hospital Sao Lucas Lucas Do Rio Verde	10	0	0	8	2	80,00%
Hospital Universitario Julio Muller	8	0	0	4	4	50,00%
Hospital Vale Do Guapore	10	0	0	7	3	70,00%
Metropolitano Hospital Estadual Lousite Ferreira Da Silva	109	10	7	62	30	67,39%
Santa Casa De Rondonopolis	20	0	0	8	12	40,00%
Total	**596**	**73**	**12**	**273**	**238**	**53,42%**

Distribuição de pacientes internados em hospitais em Mato Grosso com base nos leitos CNES

Equipe

2.614
Leitos Clínicos CNES - SUS

378
Internados Enfermaria

2.236
Enfermaria CNES Disponiveis

14,46%
Tx de Ocupação Enfermaria

400
Todos Int. UTI´s

1852
UTI´s Existentes

1.217
Leitos SUS - UTI

914
UTI habilitada COVID

Internados em Transferencia Hospitalar
104

Limpar Filtros

Selecionar tudo | 2020 | 2021

Selecionar tudo | Dupla | Estadual | Municipal

54,30
Média de Idade dos Internados

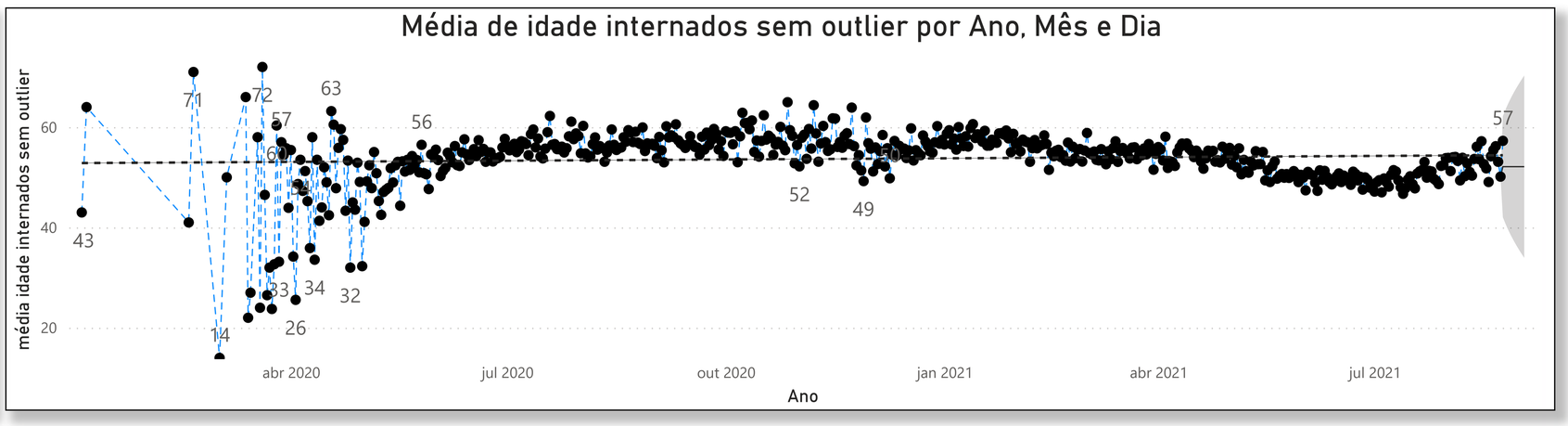

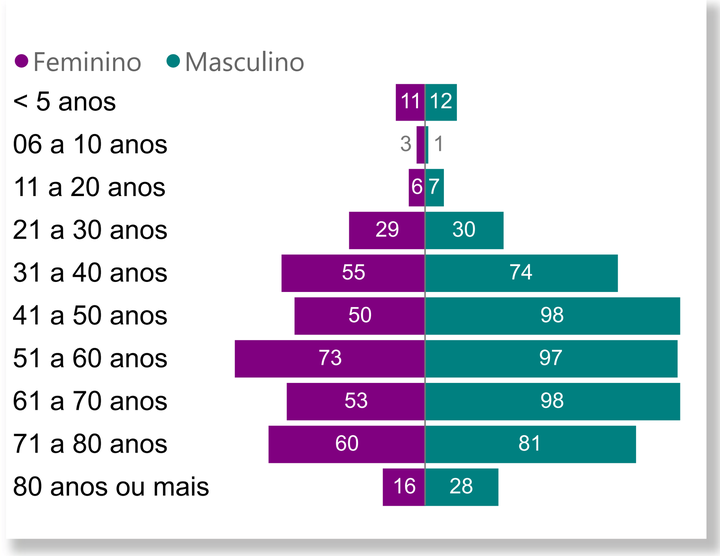

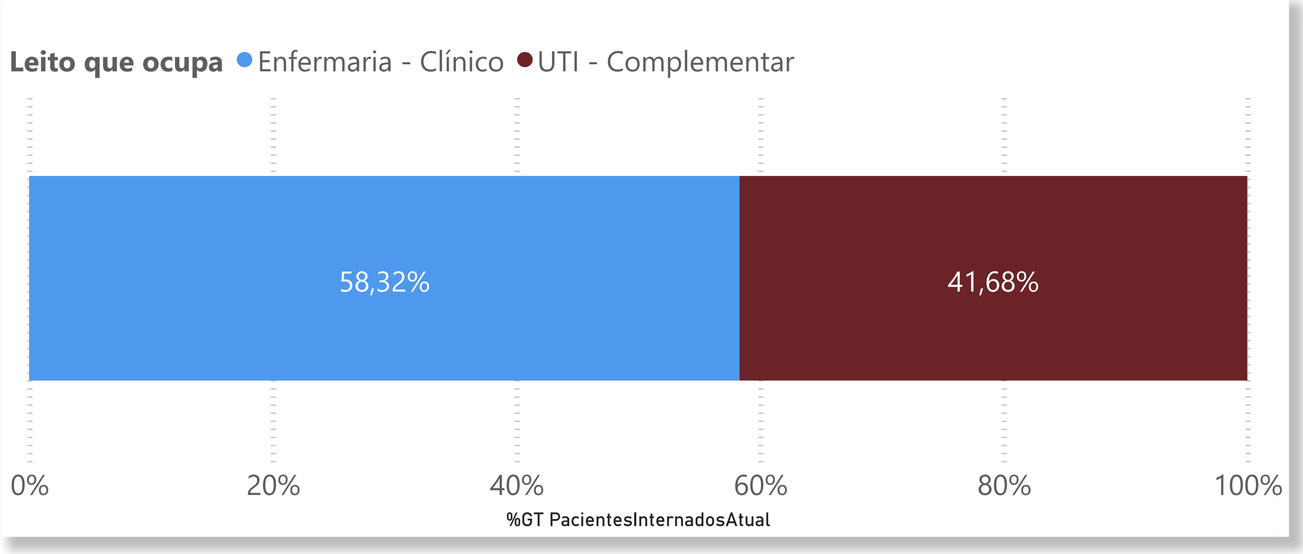

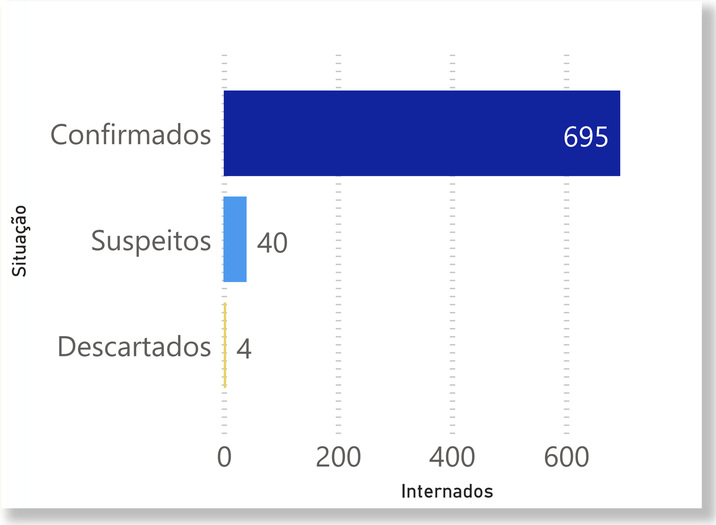

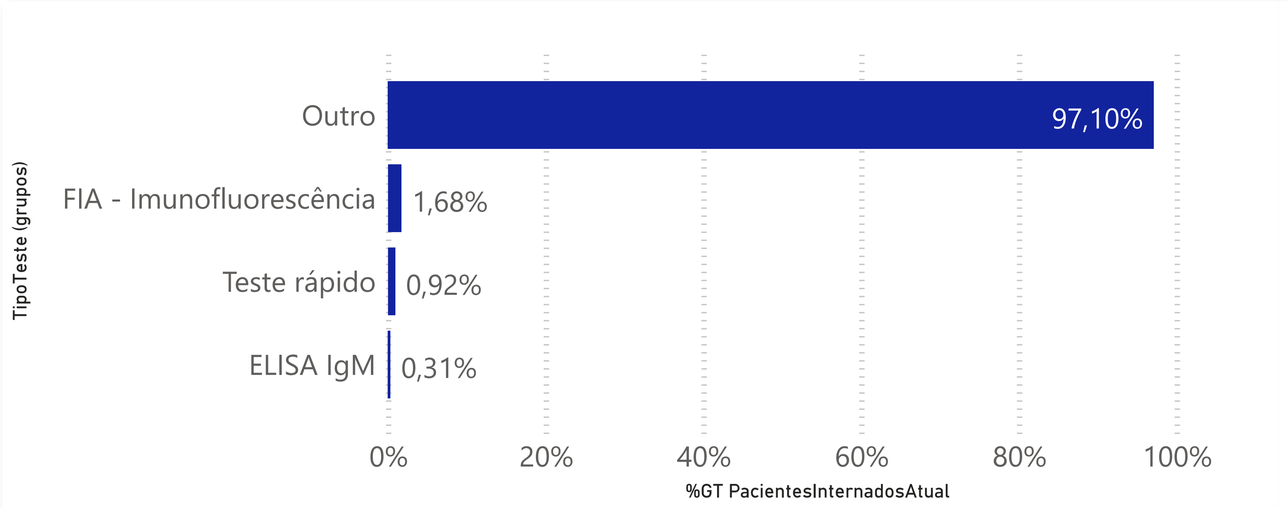

Internados SRAG suspeitos de COVID - 19

Grupo leito Hospital	Enfermaria			UTI´s (Isolamento, Semi intensivo e Itensivo)				Total
	Clínico Enfermaria	Clínico Isolamento	Total	Complementar Intensivo	Complementar Isolamento	Complementar Semi Intensivo	Total	
Metropolitano Hospital Estadual Lousite Ferreira Da Silva	59		**59**	57			**57**	**116**
Hospital E Pronto Socorro Municipal De Cuiaba	23		**23**	32			**32**	**55**
Hospital Municipal Sao Benedito De Cuiaba	20		**20**	15			**15**	**35**
Hospital Estadual Santa Casa	12		**12**	19			**19**	**31**
Hospital Reg Irma Elza Giovanella	12		**12**	17			**17**	**29**
Hospital E Maternidade Sao Lucas		1	**1**	25			**25**	**26**
Complexo Hospitalar Jardim Cuiaba		15	**15**	10			**10**	**25**
Hospital E Maternidade Sao Mateus	4	7	**11**	12			**12**	**23**
Hospital Regional Dr Antonio Fontes	19		**19**	4			**4**	**23**
Hospital Santa Rosa		5	**5**	18			**18**	**23**
Hospital Regional Hilda Strenger Ribeiro	6		**6**	15			**15**	**21**
Hospital Municipal Arlete Daisy Cichetti De Brito	4		**4**	16			**16**	**20**
Hospital Regional De Sinop	4		**4**	12			**12**	**16**
Unidade De Apoio A Paciente Com Covid 19	15		**15**					**15**
Total	**235**	**113**	**348**	**367**	**14**	**10**	**391**	**739**

Quantidade de leitos por estabelecimento e tipo de leito

TipoLeito FANTASIA	Cirúrgico		Clínico		Complementar		Hospital Dia		Obstétrico		Outras Especialidades		Pediátrico		Total	
	Existente	SUS	Existente	SUS	Existente	SUS	Existente	SUS	Existente	SUS	Existente	SUS	Existente	SUS	Existente	SUS
Metropolitano Hospital Estadual Lousite Ferreira Da Silva	36	36	152	152	119	119									**307**	**307**
Hospital E Pronto Socorro Municipal De Cuiaba	37	37	83	83	142	142					10	10	25	25	**297**	**297**
Santa Casa De Rondonopolis	57	38	62	52	84	69	6	4	55	47	2	1	20	16	**286**	**227**
Hospital Municipal De Cuiaba E P S Dr Leony Palma Carvalho	146	146	41	41	68	8							24	24	**279**	**219**
Hospital Estadual Santa Casa	22	22	83	83	95	65							39	39	**239**	**209**
Hospital Geral	68	56	54	50	54	43	10	10	32	28	1	1	13	13	**232**	**201**
Hospital E Pronto Socorro Municipal De Varzea Grande	42	42	66	66	41	31			18	18			36	36	**203**	**193**
	19	8	106	101	95	53	1	1	19	8			18	6	**258**	**177**
Hospital Regional De Sorriso	53	53	64	64	27	23			17	17			12	12	**173**	**169**
Hospital Reg Irma Elza Giovanella	34	34	51	51	54	54							4	4	**143**	**143**
Hospital Regional Dr Antonio Fontes	54	54	29	29	26	16	10	10					23	23	**142**	**132**
Hospital Santa Helena	24	11	21	20	44	35			67	51			12	12	**168**	**129**
Hospital Regional Hilda Strenger Ribeiro	22	14	65	65	36	36			11	6			6	4	**140**	**125**
Ciaps Hospital Adauto Botelho											120	120			**120**	**120**
Hospital Regional De Sinop	27	27	56	56	43	33									**126**	**116**
Hospital Universitario Julio Muller	18	18	26	26	31	31			24	24			10	10	**109**	**109**
Total	**1.939**	**1.206**	**3.187**	**2.614**	**2.136**	**1.217**	**83**	**36**	**984**	**720**	**259**	**247**	**920**	**721**	**9.508**	**6.761**

Governo de Mato Grosso

Comparação de pacientes internados por residência em hospitais pactuados de Mato Grosso

Equipe

Selecione o município de residencia

Municípios

Cuiabá

Pacientes em Enfermarias

Internados em hospitais pactuados por municipio de residência Selecionado

Hospital	Internado Enfermaria	%
Hospital E Pronto Socorro Municipal De Cuiaba	20	31,25%
Metropolitano Hospital Estadual Lousite Ferreira Da Silva	17	26,56%
Hospital Municipal Sao Benedito De Cuiaba	15	23,44%
Hospital Estadual Santa Casa	11	17,19%
Hospital Universitario Julio Muller	1	1,56%
Total	**64**	**100,00%**

Pacientes em UTI´s

Internados em hospitais pactuados por municipio de residência Selecionado

Hospital	Internados UTI	%
Hospital E Pronto Socorro Municipal De Cuiaba	22	37,29%
Hospital Municipal Sao Benedito De Cuiaba	12	20,34%
Hospital Estadual Santa Casa	10	16,95%
Metropolitano Hospital Estadual Lousite Ferreira Da Silva	8	13,56%
Hospital Universitario Julio Muller	6	10,17%
Hospital E Maternidade Sao Lucas	1	1,69%
Total	**59**	**100,00%**

Selecione o município de residencia

Municípios

Várzea Grande

Pacientes em Enfermarias

Internados em hospitais pactuados por municipio de residência Selecionado

Hospital	Internado Enfermaria	%
Metropolitano Hospital Estadual Lousite Ferreira Da Silva	24	75,00%
Hospital Municipal Sao Benedito De Cuiaba	4	12,50%
Hospital E Pronto Socorro Municipal De Cuiaba	2	6,25%
Hospital E Pronto Socorro Municipal De Varzea Grande	1	3,13%
Hospital Universitario Julio Muller	1	3,13%
Total	**32**	**100,00%**

Pacientes em UTI´s

Internados em hospitais pactuados por municipio de residência Selecionado

Hospital	Internados UTI	%
Metropolitano Hospital Estadual Lousite Ferreira Da Silva	18	66,67%
Hospital E Pronto Socorro Municipal De Cuiaba	6	22,22%
Hospital Estadual Santa Casa	3	11,11%
Total	**27**	**100,00%**

Governo de Mato Grosso

Serie histórica de pacientes internados suspeitos de SRAG por COVID-19 em hospitais pactuados em Mato Grosso

Atualizado em: 24/08/2021 14:31:52

Equipe

Limpar Filtros

Filtro - região de saúde: Todos

Filtro - município: Todos

Fechamento do casos internados de SRAG: Todos

Tipo de leito: Todos

01/01/2020 — 24/08/2021

Sirie Histótica de Internados por SRAG suspeitos por COVID-19

72.768

Taxa de hospitalização por SRAG suspeitosde COVID-19 por mil habitantes

20,88

Confirmado COVID19
57.804

Não Testado
4

Negativo COVID19
9.615

Outros agentes etiológicos
318

Sem Resultado
1.221

Média de idade internados sem outlier por Ano, Mês e Dia

54,30

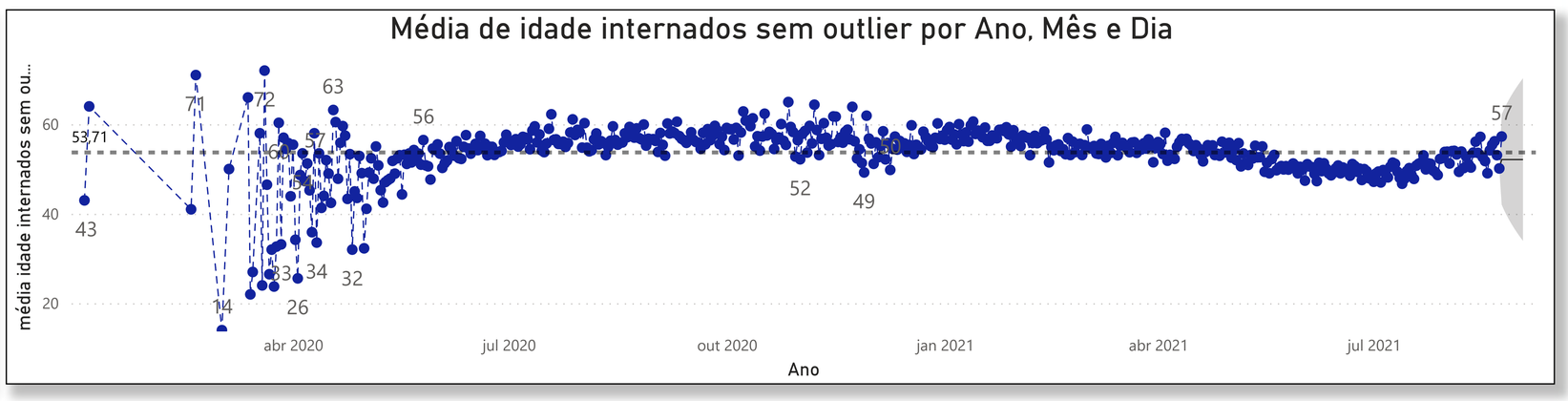

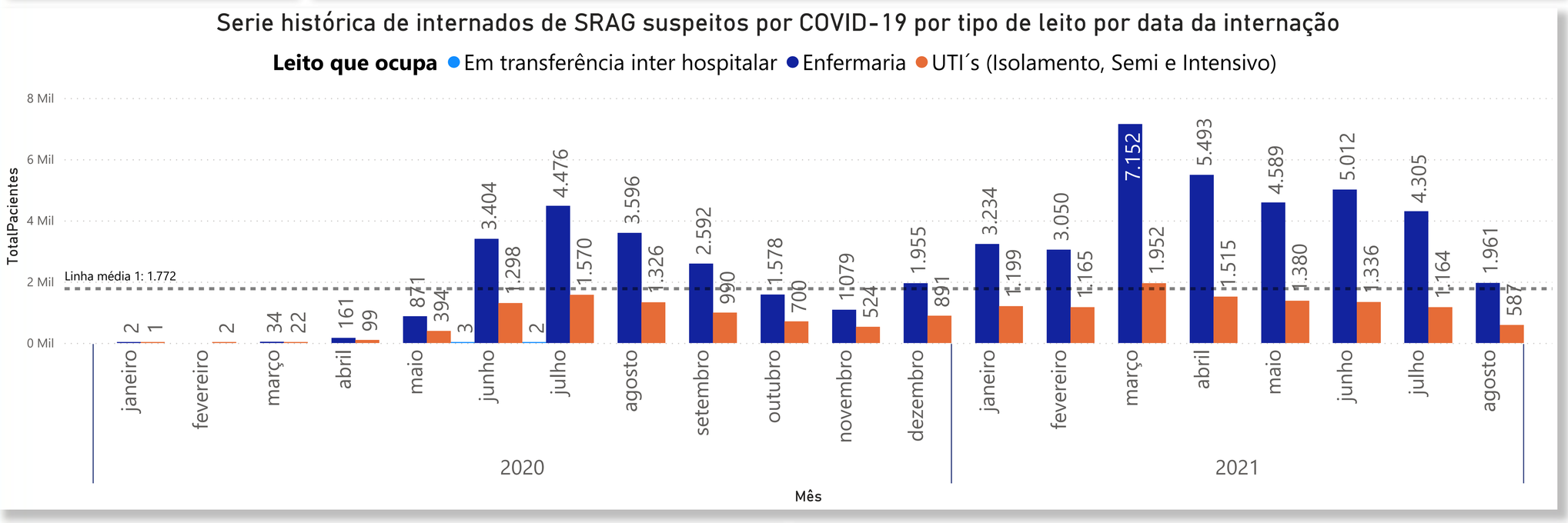

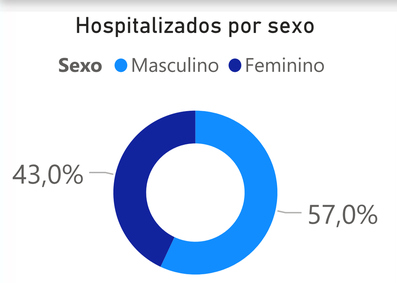

Detalhamentos dos pacientes com comorbidades

8,80% % cardiova...	18,86% % diabetes
36,90% % hiperten...	4,54% % Pulmonar
2,66% % renal	

Perfil das internações por sexo e raça/cor

Sexo	Feminino		Masculino		Total	
Raça / Cor	n	%	n	%	n	%
Amarela	303	0,42%	442	0,61%	**745**	**1,02%**
Branca	8.017	11,02%	10.185	14,00%	**18.202**	**25,01%**
Ignorado	3.840	5,28%	4.952	6,81%	**8.792**	**12,08%**
Indígena	240	0,33%	336	0,46%	**576**	**0,79%**
Preta-Parda	18.900	25,97%	25.553	35,12%	**44.453**	**61,09%**
Total	**31.300**	**43,01%**	**41.468**	**56,99%**	**72.768**	**100,00%**

Perfil das internações por sexo e tipo de leito ocupado

Sexo	Feminino		Masculino		Total	
Leito que ocupa	n	%	n	%	n	%
Clínico Enfermaria	12.180	16,74%	16.477	22,64%	**28.657**	**39,38%**
Clínico Isolamento	11.504	15,81%	14.383	19,77%	**25.887**	**35,57%**
Complementar Intensivo	5.608	7,71%	7.973	10,96%	**13.581**	**18,66%**
Complementar Isolamento	549	0,75%	693	0,95%	**1.242**	**1,71%**
Complementar Semi Intensivo	1.412	1,94%	1.880	2,58%	**3.292**	**4,52%**
Em transferência inter hospitalar	47	0,06%	62	0,09%	**109**	**0,15%**
Total	**31.300**	**43,01%**	**41.468**	**56,99%**	**72.768**	**100,00%**

Perfil das internações por sexo e comorbidade

Sexo	Feminino		Masculino		Total	
Comorbidade	n	%	n	%	n	%
Não	12.880	17,70%	19.330	26,56%	**32.210**	**44,26%**
Sim	18.420	25,31%	22.138	30,42%	**40.558**	**55,74%**
Total	**31.300**	**43,01%**	**41.468**	**56,99%**	**72.768**	**100,00%**

Perfil das internações por sexo e frequência respiratória

Sexo	Feminino		Masculino		Total	
Frequencia Respiratorio	n	%	n	%	n	%
	8.163	11,22%	10.323	14,19%	**18.486**	**25,40%**
FR < 12 ou FR >= 20 (moderado)	11.284	15,51%	15.828	21,75%	**27.112**	**37,26%**
FR < 8 ou FR > 25 (grave)	4.106	5,64%	5.646	7,76%	**9.752**	**13,40%**
Ignorado	938	1,29%	1.157	1,59%	**2.095**	**2,88%**
Normal	6.809	9,36%	8.514	11,70%	**15.323**	**21,06%**
Total	**31.300**	**43,01%**	**41.468**	**56,99%**	**72.768**	**100,00%**

Perfil das internações por sexo e faixa etária

Sexo	Feminino		Masculino		Total	
Fx etária	n	%	n	%	n	%
< 5 anos	590	0,81%	683	0,94%	**1.273**	**1,75%**
06 a 10 anos	128	0,18%	157	0,22%	**285**	**0,39%**
11 a 20 anos	574	0,79%	473	0,65%	**1.047**	**1,44%**
21 a 30 anos	2.223	3,05%	2.103	2,89%	**4.326**	**5,94%**
31 a 40 anos	4.198	5,77%	5.854	8,04%	**10.052**	**13,81%**
41 a 50 anos	5.177	7,11%	8.116	11,15%	**13.293**	**18,27%**
51 a 60 anos	6.407	8,80%	8.705	11,96%	**15.112**	**20,77%**
61 a 70 anos	5.473	7,52%	7.307	10,04%	**12.780**	**17,56%**
71 a 80 anos	4.025	5,53%	5.087	6,99%	**9.112**	**12,52%**
80 anos ou mais	2.505	3,44%	2.983	4,10%	**5.488**	**7,54%**
Total	**31.300**	**43,01%**	**41.468**	**56,99%**	**72.768**	**100,00%**

Tabela de Hospitalização e taxa de hospitalização por munícipio de residência

Municípios	População	Total Internados	Tx de Hospitalização por mil hab
Carlinda	10.305	690	66,96
Primavera do Leste	62.019	3.239	52,23
Nobres	15.336	554	36,12
Querência	17.479	621	35,53
Barra do Garças	61.012	2.157	35,35
Paranaíta	11.225	373	33,23
Jaciara	27.776	883	31,79
General Carneiro	5.540	167	30,14
Itaúba	3.802	114	29,98
Confresa	30.933	921	29,77
Ribeirãozinho	2.405	71	29,52
Juína	40.997	1.181	28,81
Sapezal	25.881	741	28,63
Alta Floresta	51.782	1.415	27,33
Pedra Preta	17.626	480	27,23
Rondonópolis	232.491	6.331	27,23
Novo São Joaquim	5.074	138	27,20
Torixoréu	3.609	94	26,05
Ribeirão Cascalheira	10.206	261	25,57
Rosário Oeste	17.151	431	25,13
Total	**3.484.466**	**71.799**	**20,61**

Perfil das internações por sexo e situação COVID -19

Sexo	Feminino		Masculino		Total	
Situação	n	%	n	%	n	%
Confirmados	22.665	31,15%	31.127	42,78%	**53.792**	**73,92%**
Descartados	1.286	1,77%	1.490	2,05%	**2.776**	**3,81%**
Suspeitos	7.349	10,10%	8.851	12,16%	**16.200**	**22,26%**
Total	**31.300**	**43,01%**	**41.468**	**56,99%**	**72.768**	**100,00%**

Perfil das internações por sexo e uso de ventilação

Sexo	Feminino		Masculino		Total	
Uso de Ventilação	n	%	n	%	n	%
	45	0,06%	59	0,08%	**104**	**0,14%**
Não	26.279	36,11%	34.435	47,32%	**60.714**	**83,44%**
Sim	4.976	6,84%	6.974	9,58%	**11.950**	**16,42%**
Total	**31.300**	**43,01%**	**41.468**	**56,99%**	**72.768**	**100,00%**

Governo de Mato Grosso

Painel de óbitos confirmados com COVID-19 por perfil

Atualizado em: 24/08/2021 14:31:52

Equipe

Óbitos de residentes em Mato Grosso no periodo selecionado

15

Óbitos de residentes fora de Mato Grosso no periodo selecionado

(Em branco)

Limpar Filtros

Filtro - região de saúde: Todos

Filtro - município: Todos

Filtro - data do óbito

DataObito: 23/08/2021 – 23/08/2021

Atenção !

Os óbitos são apresentados em dois formatos de datas:

Data de encerramento do óbito - Esta data é vinculada ao fechamento do caso que ocorre após o final da investigação epidemiológica. Não necessariamente é a data em que o óbito ocorreu.

Data do óbito = Esta é a data de ocorrência do óbito.

Observação:

Pode haver datas em branco na data do óbito. Esta informação precisa ser atualizada no sistema Indicasus, pelo município responsável.

Óbitos ocorrência no periodo selecionado em Mato Grosso

Municipio	Idade	Sexo	Data do Óbito	Óbitos
Campo Novo do Parecis	33	Feminino	23.ago.2021	1
Cuiabá	46	Feminino	23.ago.2021	1
Nova Mutum	59	Feminino	23.ago.2021	1
Várzea Grande	39	Feminino	23.ago.2021	1
Barra do Garças	76	Masculino	23.ago.2021	1
Barra do Garças	84	Masculino	23.ago.2021	1
Barra do Garças	94	Masculino	23.ago.2021	1
Cuiabá	47	Masculino	23.ago.2021	2
Pontes e Lacerda	73	Masculino	23.ago.2021	1
Porto Esperidião	73	Masculino	23.ago.2021	1
Poxoréu	60	Masculino	23.ago.2021	1
Primavera do Leste	44	Masculino	23.ago.2021	1
Rosário Oeste	85	Masculino	23.ago.2021	1
Tangará da Serra	82	Masculino	23.ago.2021	1
Total				**15**

Distribuição de óbitos por comorbidade

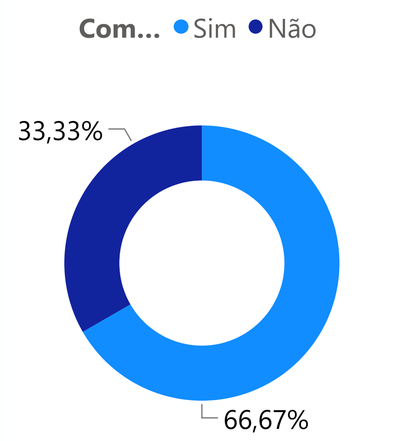

Faixa etária dos óbitos confirmados por COVID-19

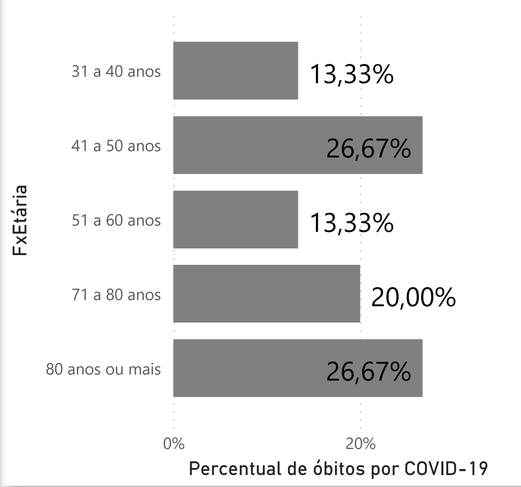

Óbitos confirmados por sexo

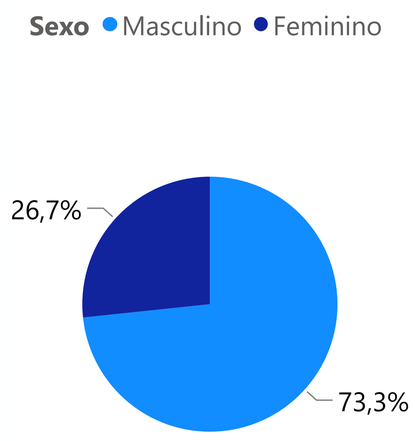

Faixa etária dos óbitos confirmados por COVID-19

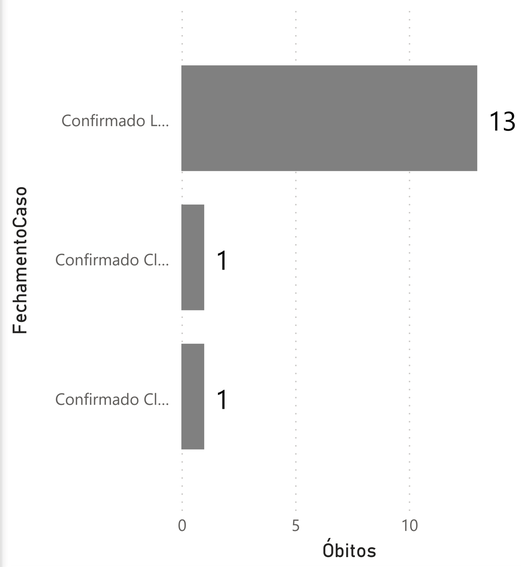

2021 - Óbitos por semana epidemiológica data do óbito

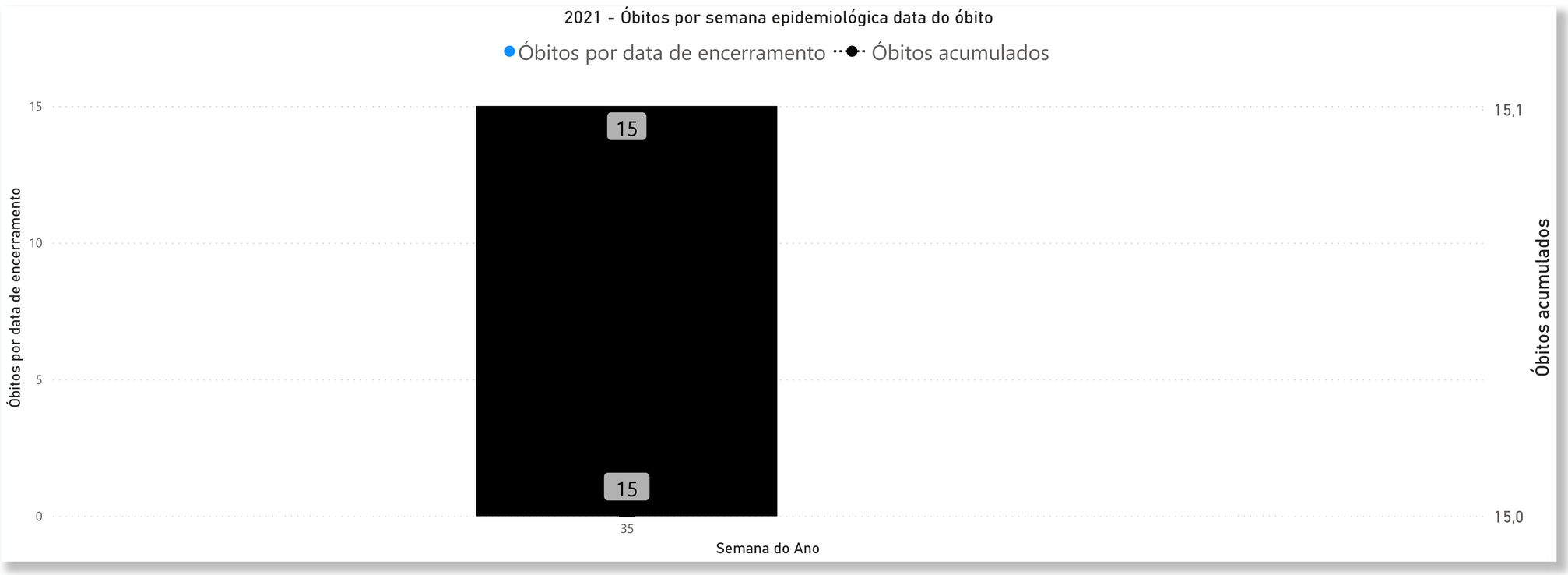

2020 - Óbitos por semana epidemiológica data do óbito



SES - MT
Secretaria de Estado de Saúde de Mato Grosso

Painel descritivo das testagens para investigação do coronavírus

Página anterior

Atualizado em: 24/08/2021 14:31:52

Equipe

Próxima página

Ações do centro de triagem - SES MT

CENTRO DE TRIAGEM COVID - 19

Filtro - Data de Atendimento

22/07/2020 24/08/2021

Média de pessoas atendidas por dia

698

Atenção!

A produção do centro de triagem é apresentada como acumulado do dia anterior à publicação do boletim, pois o atendimento na corrente data se encerra após o fechamento do boletim.

Fonte: centro de triagem - gestão hospitalar

Produção de triagem do periodo selecionado

Senhas distribuidas	Pacientes atendidos	Taxa de atendimento
250.050	214.391	85,74%
Tomografias realizadas	**% de Tomografias realizadas**	**Kits COVID -19 distríbuidos**
14 Mil	6,45%	91 Mil
Pacientes positivos	**Pacientes negativos**	**Pacientes suspeitos**
37 Mil	123 Mil	55 Mil
% Positivos	**% Negativos**	**% Suspeitos**
17,19%	57,33%	25,48%

Análise dos exames realizados exclusivamente pelo LACEN - MT aos municípios de Mato Grosso

Total de Amostras Recebidas: 389.115

Capacidade de análise atual: (Em branco)

Capacidade de testagem RT-PCR realizada pelo Lacen a cada mil hab: 111,67

Resultados das amostras recebidas

116	2.778	267.497	118.724
Amostras analise	Amostras Descartadas	Amostras Negativas	AmostrasPositivas

Média Nacional :
870 pessoas testadas a cada 100.000 hab

Testes de COVID-19 RT-PCR realizados por 100.000 habitantes

Série histórica da amostras por resultado semana ano

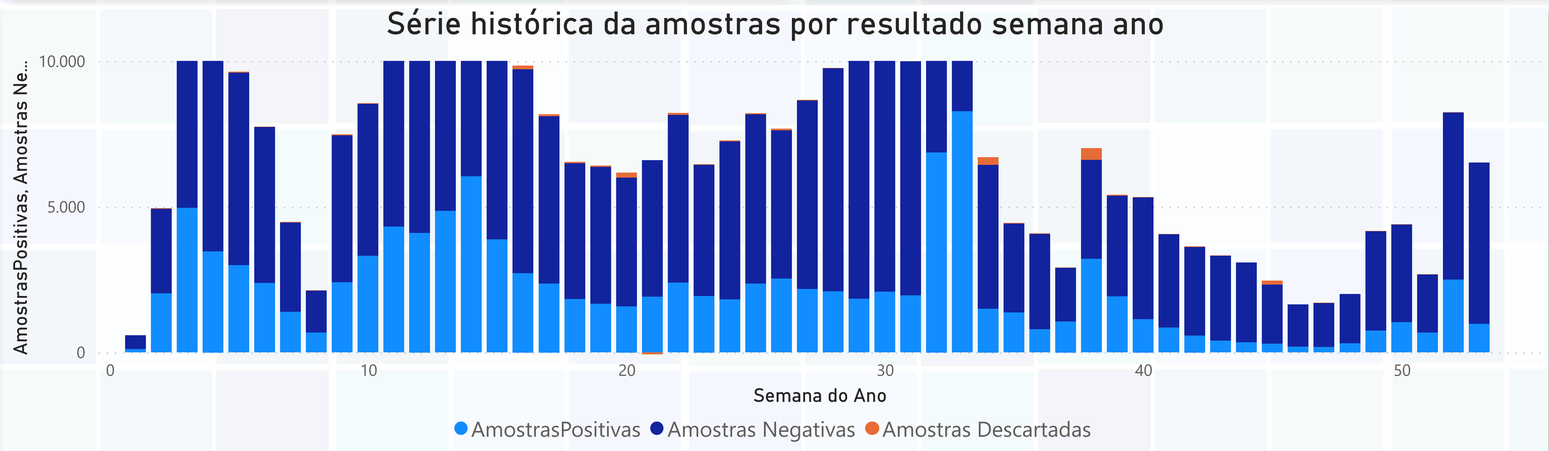

Testes de COVID-19 RT-PCR realizados por 100.000 habitantes por semana

Início da Semana	Semana do Ano	Proporção de RT/PCR 100 mil hab
		317,61
domingo, 27 de dezembro de 2020	1	11,54
domingo, 3 de janeiro de 2021	2	159,82
domingo, 10 de janeiro de 2021	3	308,00
domingo, 17 de janeiro de 2021	4	307,94
domingo, 24 de janeiro de 2021	5	272,41
domingo, 31 de janeiro de 2021	6	231,31
domingo, 7 de fevereiro de 2021	7	127,68
domingo, 14 de fevereiro de 2021	8	63,71
domingo, 21 de fevereiro de 2021	9	217,42
domingo, 28 de fevereiro de 2021	10	261,88
domingo, 7 de março de 2021	11	343,64
domingo, 14 de março de 2021	12	291,29
domingo, 21 de março de 2021	13	453,10
domingo, 29 de março de 2020	14	21,52
domingo, 28 de março de 2021	14	457,34
domingo, 5 de abril de 2020	15	10,76
domingo, 4 de abril de 2021	15	348,23
domingo, 12 de abril de 2020	16	10,91
domingo, 11 de abril de 2021	16	264,23
domingo, 19 de abril de 2020	17	11,14
domingo, 18 de abril de 2021	17	205,57
domingo, 26 de abril de 2020	18	7,66
domingo, 25 de abril de 2021	18	175,03
domingo, 3 de maio de 2020	19	18,05
domingo, 2 de maio de 2021	19	167,03
domingo, 10 de maio de 2020	20	30,36
Total		**11.167,13**

Fonte: LACEN MT

Distribuição de testes rápidos - SES MT

Total geral de testes PCR & IGG/IGM: 1.197.866

População do estado: 3.484.466

Proporção de testes PCR & IGG/IGM por 100 mil hab: 34.377,32

Testes RT-PCR Laboratórios Privados: 177.651

Total de testes distribuidos: 631.100

Proporção de testes distribuidos por mil hab: 181,12

Testes distribuidos em serviços de gestão estadual: 261.695

Total de testes rápidos distribuídos por meso e microregião

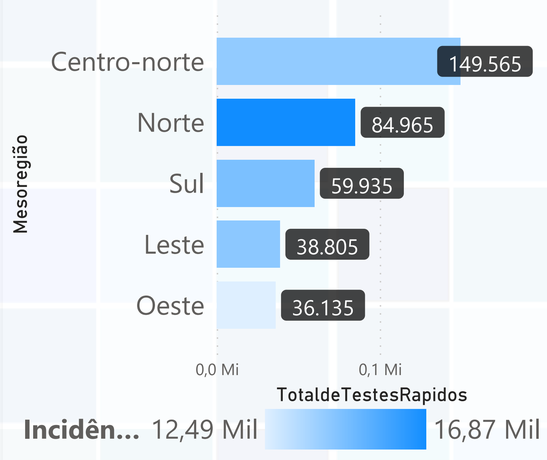

Atenção !
As informações relativas a distribuição dos testes rápidos aos municípios e serviços sob gestão do estado de Mato Grosso. Não está presente nestas informações o uso dos mesmos.

Proporção e total de testes rápidos distribuidos por municipio

Municípios	População	Proporção por mil hab	Testes distribuidos
Vila Rica	26.037	108,50	2.825
Vila Bela da Santíssima Trindade	16.128	111,30	1.795
Vera	11.309	110,53	1.250
Várzea Grande	284.971	110,06	31.365
Vale de São Domingos	3.127	126,32	395
União do Sul	3.525	119,15	420
Torixoréu	3.609	127,46	460
Tesouro	3.805	127,46	485
Terra Nova do Norte	9.667	124,65	1.205
Tapurah	13.705	107,62	1.475
Tangará da Serra	103.750	108,39	11.245
Tabaporã	9.489	115,92	1.100
Sorriso	90.313	106,46	9.615
Sinop	142.996	109,72	15.690
Serra Nova	1.650	127,27	210
Total	**3.484.466**	**106,01**	**369.405**

Exames RT-PCR realizados por Laboratórios Privados

Município de localização	Laboratório	Total de Exames RT-PCR Realizado	% testes positivos
Cuiabá	Carlos Chagas Cuiabá	39.615	30,19%
Cuiabá	Cedic Cedilab	25.927	29,07%
Cuiabá	Inac Instituto De Análises Clínicas	15.268	13,83%
Cuiabá	Hemaclin	10.737	24,61%
Cuiabá	Exame Diagnóstico Laboratorial Ltda - Anexo Hosp. Amecor	9.599	43,95%
Sinop	Santa Mônica	6.468	37,26%
Cuiabá	Clinilab	5.235	14,44%
Cuiabá	Exame - Anexo Hospital São Matheus	5.025	36,60%
Cuiabá	Ifmt Campus Cuiabá Bela Vista	4.666	50,69%
Sinop	Oswaldo Cruz	4.511	36,13%
Cáceres	São Matheus	3.935	100,13%
Lucas Do Rio Verde	Exame Análises Clínicas	3.682	26,59%
Rondonópolis	Unimed Laboratório	3.672	34,91%
Tangará Da Serra	Doyon Medicina Laboratorial - Instituto Diagnostico Em Anatomia Patologica Sociedade Médica	3.590	40,31%
Cuiabá	Santa Rosa	3.309	36,69%

SES - MT
Secretaria de Estado de Saúde de Mato Grosso

Painel de ações governamentais

Página anterior

Atualizado em: 24/08/2021 14:31:52

Equipe

Próxima página

Doações recebidas no apoio ao enfretamento à COVID-19 - SES MT

Total de itens recebidos por doação

2.197.189

Valor total estimados de itens doados

$22.104.732,34

Total de itens doados por tipo dos itens

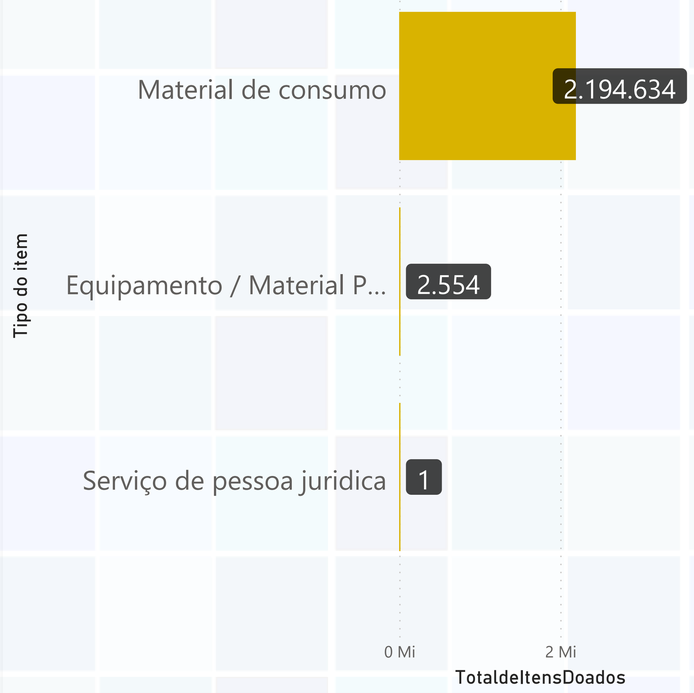

Total de itens doados por natureza do doa...

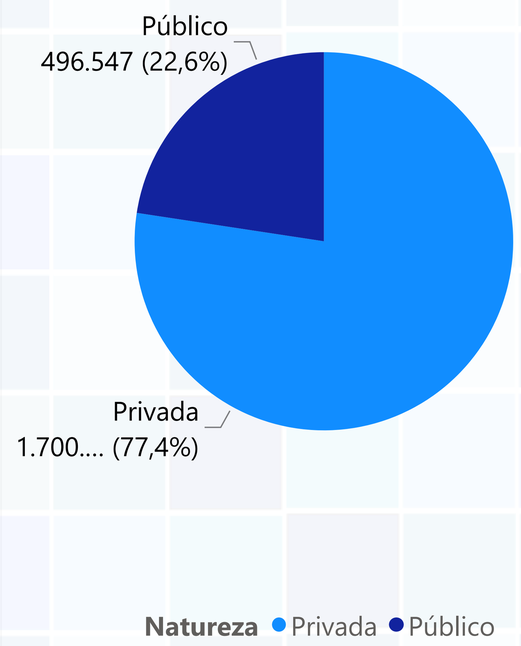

Lista de doadores

Nome do Doador / Empresa	Qde Itens doados	ValorTotal
Todos Pela Saúde Recebidos (Itaú)	1.203.180	$5.477.889,60
Ampa/Ima	479.792	$0,00
John Deere	200.000	$5.236.000,00
Jbs S/A	100.228	$4.645.492,66
Itaú	100.010	$1.607.000,00
Copagaz	52.000	$214.955,00
Ambev	14.994	$39.284,28
Secretaria De Fazenda	10.000	$0,00
Albert Einstein	6.388	$152.583,40
Rotary Club De Alta Floresta	5.803	$27.971,26
Lions Clube De Sorriso	5.700	$7.044,00
Indea	2.685	$0,00
Prefeito De Paranaíta Tony Rufatto	1.552	$0,00
Ifmt	1.550	$4.560,00
Sindicato Do Tce	1.314	$0,00
Acgo Do Brasil Soluções Agrícolas	1.050	$5.555,00
Janaina Riva	1.014	$1.346,60
Total	**2.197.189**	**$22.104.732,34**

Valor total estimado de doações por tipo dos itens

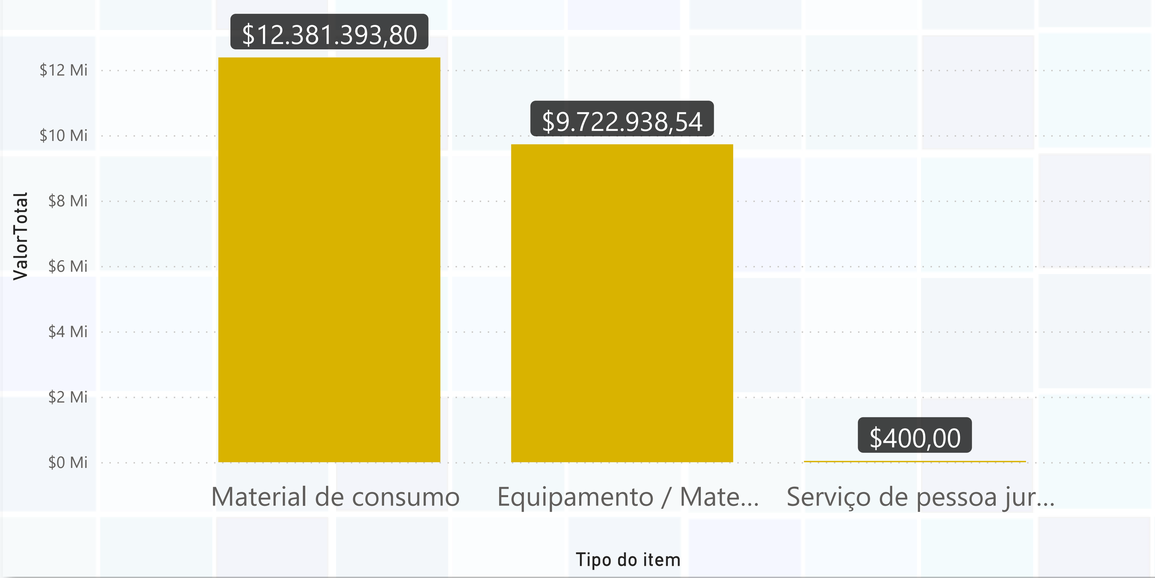

Lista de itens doados

Descrição do Item Recebido	Unidade de Medida	Qde Itens doados	ValorTotal
Máscara Cirúrgica Descartável	Unidade	553.360	$334.563,40
Máscara De Tecido	Unidade	400.040	$936.093,60
Avental Descar. Manga Longa- Tam. Único	Unidade	373.300	$4.068.970,00
Touca Em Tnt	Unidade	321.000	$660.670,00
Teste Rápido Covid-19 – Igm E Igg	Unidade	110.000	$0,00
Luva De Procedimento Tam P	Unidade	100.000	$57.000,00
Luva De Procedimento - P	Unidade	92.500	$1.549.500,00
Luva De Procedimento -M	Unidade	51.400	$1.549.500,00
Luva De Procedimento - G	Unidade	50.600	$1.549.500,00
Máscara N95/Pff2	Unidade	42.000	$344.890,00
Luva De Procedimento- Pp	Unidade	37.000	$0,00
Alcool Gel 70% 190G	Unidade	14.994	$39.284,28
Protetor Facial	Unidade	12.172	$7.981,20
Total		**2.197.189**	**$22.104.732,34**

Quantidade de itens doados por mês e tipo de item

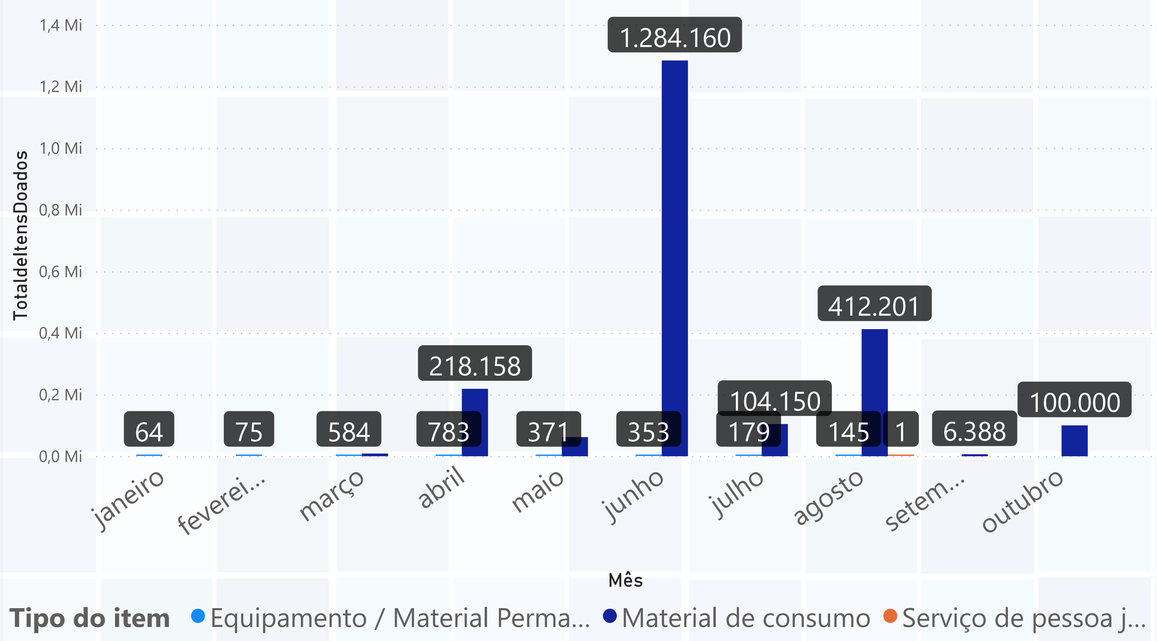

Quantidade de itens doados por mês e tipo de item

Data Completa	Equipamento / Material Permanente	Material de consumo	Serviço de pessoa juridica	Total
segunda-feira, 13 de janeiro de 2020	1			**1**
segunda-feira, 20 de janeiro de 2020	1			**1**
quinta-feira, 23 de janeiro de 2020	2			**2**
segunda-feira, 27 de janeiro de 2020	59			**59**
terça-feira, 28 de janeiro de 2020	1			**1**
segunda-feira, 3 de fevereiro de 2020	52			**52**
terça-feira, 4 de fevereiro de 2020	1			**1**
quarta-feira, 26 de fevereiro de 2020	1			**1**
quinta-feira, 27 de fevereiro de 2020	21			**21**
segunda-feira, 9 de março de 2020	76			**76**
quarta-feira, 18 de março de 2020	4			**4**
sábado, 21 de março de 2020		254		**254**
domingo, 22 de março de 2020	40			**40**
segunda-feira, 23 de março de 2020	3	5.436		**5.439**
terça-feira, 24 de março de 2020		1.200		**1.200**
quarta-feira, 25 de março de 2020	12	165		**177**
Total	**2.554**	**2.194.634**	**1**	**2.197.189**

Doações por Região beneficiada

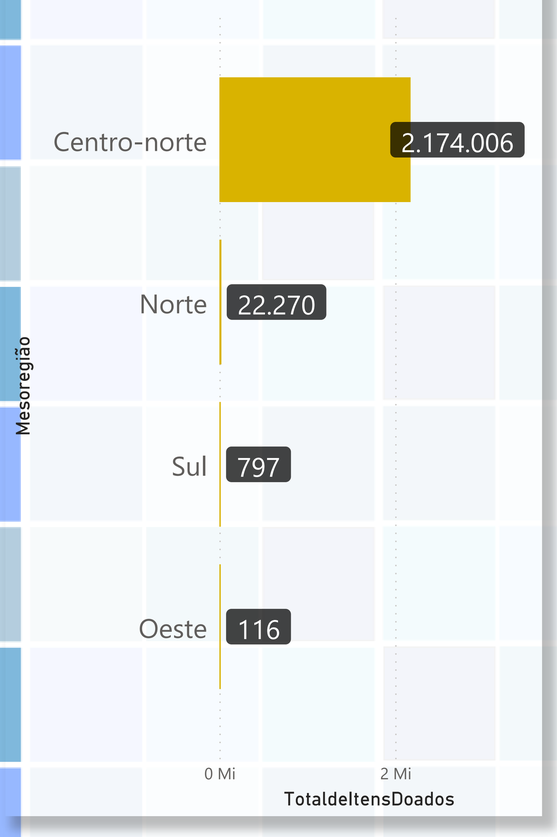

Doações por municipio beneficiado

Municípios	População	Qde Itens doados	Valor Estimado Total
Cuiabá	612.547	2.174.004	$16.551.047,32
Cáceres	94.376	116	$1.900.007,76
Rondonópolis	232.491	797	$1.181.412,50
Alta Floresta	51.782	11.216	$793.900,66
Sinop	142.996	472	$743.300,71
Colíder	33.438	252	$595.307,24
Sorriso	90.313	10.330	$334.456,15
Várzea Grande	284.971	2	$5.300,00
Total	**1.542.914**	**2.197.189**	**$22.104.732,34**

Distribuição de doações por municipio beneficiado

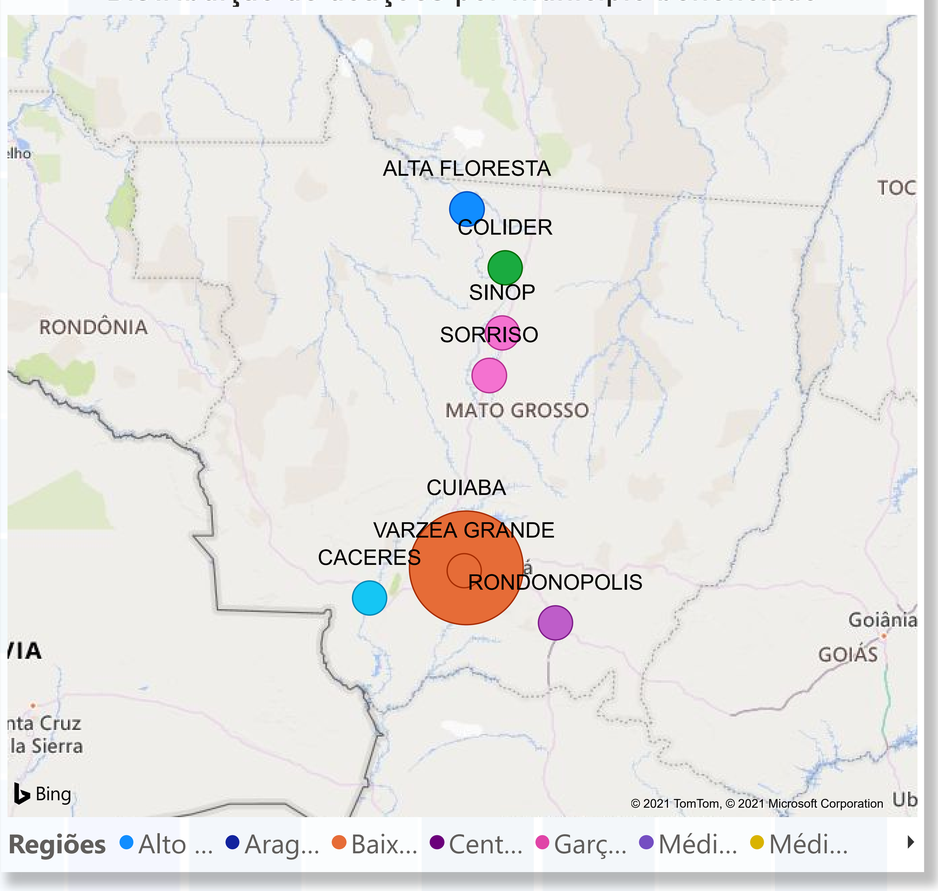

Governo de Mato Grosso

Painel Dinâmico Epidemiológico COVID-19 em Mato Grosso

Página anterior

Atualizado em: 24/08/2021 14:31:52

Filtros

Filtro - Ano: Todos

Nome_Região: Todos

Filtro - Municipio: Todos

Comorbidade: Selecionar tudo; Não; Sim

Gestante: Selecionar tudo; (Em branco); Não; Sim

Limpar Filtros

Filtro de Data: 01/01/2020 – 24/08/2021

Boletim epidemiológico dos casos confirmados de COVID-19 por data de notificação da região (todas de Mato Grosso) do Municipio de (todos) por comorbidade (nenhuma) gestante (não se aplica) em 2020 - 2021

510.974	14.664,34	377,10	2,57%
Casos Notificados	Incidência por 100 mil Habitantes	Mortalidade por 100 mil Habitantes	Taxa de Letalidade dos casos confirmados

Curva de Casos notificados de COVID-19 por data de notificação em Mato Grosso 2020 2021

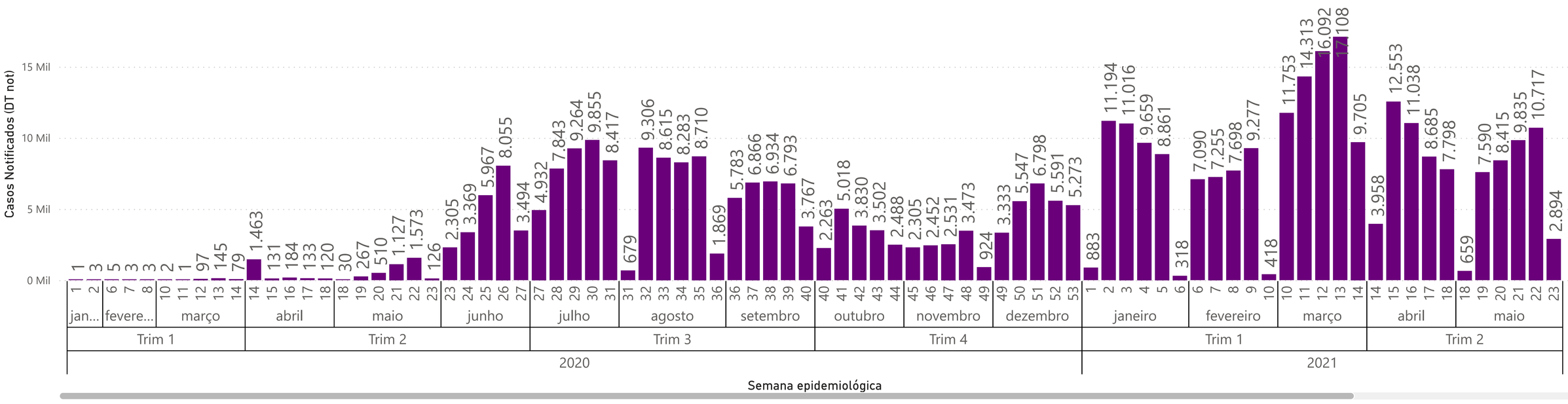

Casos notificados por fx etária

Ano	2020		2021		Total	
FxEtária	n	%	n	%	n	%
< 5 anos	4.270	2,22%	8.010	2,51%	**12.280**	**2,40%**
06 a 10 anos	2.629	1,37%	6.141	1,93%	**8.770**	**1,72%**
11 a 20 anos	14.395	7,48%	29.189	9,16%	**43.584**	**8,53%**
21 a 30 anos	40.681	21,14%	62.606	19,65%	**103.287**	**20,21%**
31 a 40 anos	47.564	24,72%	72.810	22,86%	**120.374**	**23,56%**
41 a 50 anos	36.018	18,72%	60.519	19,00%	**96.537**	**18,89%**
51 a 60 anos	24.549	12,76%	42.876	13,46%	**67.425**	**13,20%**
61 a 70 anos	13.397	6,96%	22.596	7,09%	**35.993**	**7,04%**
71 a 80 anos	6.119	3,18%	9.797	3,08%	**15.916**	**3,11%**
80 anos ou mais	2.815	1,46%	3.093	1,25%	**6.908**	**1,33%**
Total	**192.437**	**100,00%**	**318.537**	**100,00%**	**510.974**	**100,00%**

Casos notificados por grupo etário

Ano	2020		2021		Total	
Grupos etários	n	%	n	%	n	%
1- Infância (0 a 10 anos)	6.899	3,59%	14.151	4,44%	**21.050**	**4,12%**
2- Adolecência (11 a 20 anos)	14.395	7,48%	29.189	9,16%	**43.584**	**8,53%**
3 - Adulto Jovem (21 a 40 anos)	88.245	45,86%	135.416	42,51%	**223.661**	**43,77%**
4- Adulto (41 a 60 anos)	60.567	31,47%	103.395	32,46%	**163.962**	**32,09%**
5- Idosos (61 a 70 anos)	13.397	6,96%	22.596	7,09%	**35.993**	**7,04%**
6 - Muito Idoso (71 a mais)	8.934	4,64%	13.790	4,33%	**22.724**	**4,45%**
Total	**192.437**	**100,00%**	**318.537**	**100,00%**	**510.974**	**100,00%**

Casos notificados por raça

Ano	2020		2021		Total	
Raça	n	%	n	%	n	%
Amarela	4.705	2,44%	3.820	1,20%	**8.525**	**1,67%**
Branca	52.417	27,24%	75.874	23,82%	**128.291**	**25,11%**
Indígena	2.616	1,36%	678	0,21%	**3.294**	**0,64%**
Não Informado	21.886	11,37%	37.359	11,73%	**59.245**	**11,59%**
Negra (Parda/Preta)	110.813	57,58%	200.806	63,04%	**311.619**	**60,99%**
Total	**192.437**	**100,00%**	**318.537**	**100,00%**	**510.974**	**100,00%**

Casos notificados por grupo etário e sexo

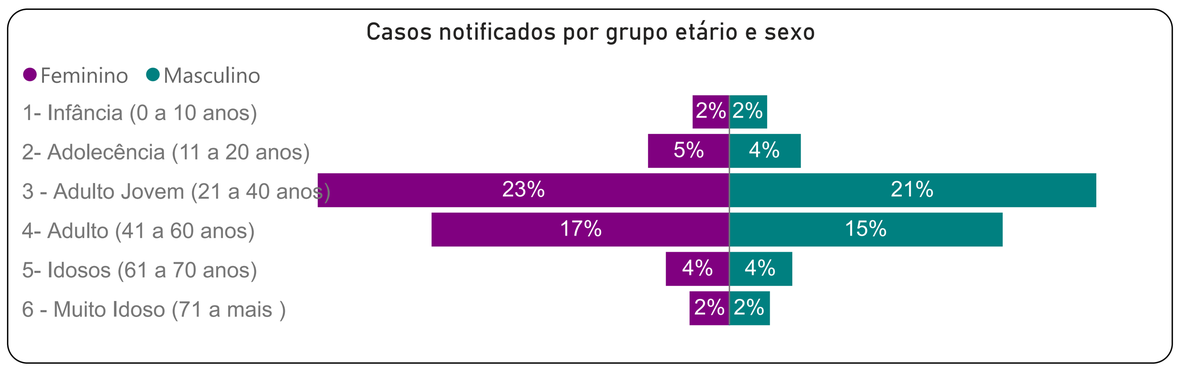

Casos notificados por situação clínica

Ano	2020		2021		Total	
Situação Clínica Atual	n	%	n	%	n	%
Em Monitoramento	75	0,04%	8.105	2,54%	**8.180**	**1,60%**
Óbito	4.697	2,44%	8.443	2,65%	**13.140**	**2,57%**
Óbito por Outras Causas	17	0,01%	67	0,02%	**84**	**0,02%**
Recuperado	187.648	97,51%	301.922	94,78%	**489.570**	**95,81%**
Total	**192.437**	**100,00%**	**318.537**	**100,00%**	**510.974**	**100,00%**

Casos notificados por profissional de saúde

Ano	2020		2021		Total	
Profissional Saúde	n	%	n	%	n	%
Não	179.674	93,37%	313.171	98,32%	**492.845**	**96,45%**
Não informado	4.441	2,31%			**4.441**	**0,87%**
Sim	8.322	4,32%	5.366	1,68%	**13.688**	**2,68%**
Total	**192.437**	**100,00%**	**318.537**	**100,00%**	**510.974**	**100,00%**

Casos notificados por tipo de teste

Ano	2020		2021		Total	
TipoTeste	n	%	n	%	n	%
	15.717	8,17%	14.485	4,55%	**30.202**	**5,91%**
CLIA - quimioluminescência	1.711	0,89%	2.013	0,63%	**3.724**	**0,73%**
ECLIA - eletroquimioluminescência	1.989	1,03%	1.847	0,58%	**3.836**	**0,75%**
ELISA IgM	2.280	1,18%	1.174	0,37%	**3.454**	**0,68%**
FIA - Imunofluorescência	5.315	2,76%	6.004	1,88%	**11.319**	**2,22%**
RT-PCR	71.895	37,36%	107.620	33,79%	**179.515**	**35,13%**
Teste rápido	87.261	45,35%	53.353	16,75%	**140.614**	**27,52%**
Teste Rápido (Swab Nasal) - Pesquisa Antígeno COVID19	6.097	3,17%	128.639	40,38%	**134.736**	**26,37%**
Teste Rápido Anticorpo	172	0,09%	3.402	1,07%	**3.574**	**0,70%**
Total	**192.437**	**100,00%**	**318.537**	**100,00%**	**510.974**	**100,00%**

Casos notificados por fechamento de caso

Ano	2020		2021		Total	
Fechamento de Caso	n	%	n	%	n	%
Confirmado Clínico	7.398	3,84%	11.400	3,58%	**18.798**	**3,68%**
Confirmado Clínico - Imagem	1.834	0,95%	3.321	1,04%	**5.155**	**1,01%**
Confirmado Laboratorial	175.564	91,23%	294.289	92,39%	**469.853**	**91,95%**
Confirmado Vínculo Epidemiológico	7.641	3,97%	9.527	2,99%	**17.168**	**3,36%**
Total	**192.437**	**100,00%**	**318.537**	**100,00%**	**510.974**	**100,00%**

IncidenciaIndicasus e iNCIDENCIA 2021 por Ano

8,91 Mil

Meta: 8,91 Mil (+0%)

Ranking de aplicação de Vacinas contra COVID - 19

Governo de Mato Grosso

Equipe

Atualizado em 24/08/2021 09:51:11

Filtro por região

Todos

Filtro por município

Todos

Atenção

A composição de distribuição de doses realizadas pelas resoluções CIB são oriundas da soma da primeira e segunda dose e doses únicas **3.228.156 e** dos arrendodamentos técnicos **27.092** nescessários para ajuste volumétricos dos diferentes frascos disponibilizados pelo ministério da saúde. Tais frascos variam de 5ml ou 10ml, portanto não pode-se precisar com exatidão se foram 1ª ou 2ª dose, portanto não foram utilizadas para análise do Rank de aplicação de vacinas.

Observação:

As vacinas da Janssen, por serem dose única, foram contabilizadas no Rank de 1ª Dose e no percentual total de doses aplicadas. Correspondendo a **90.967** doses aplicadas.

As Resoluções e Remessas de vacinas consideradas para o cálculo do ranking são: **Resolução 35 Ad Referendum - Remessa 1** até a **Resolução 93 Ad Referendum - Remessa 41**

CORES	LEGENDA
Vermelho	Menor ou igual a 25% de doses aplicadas
Laranja	Entre menor ou igual a 50% e maior que 25 % de doses aplicadas
Amarelo	Entre menor ou igual a 75 % e maior que 50 % de doses aplicadas
Verde	Maior que 75% de doses aplicadas

Indicadores deste painel

1. **% doses aplicadas**: Corresponde aos vacinados em território municipal independente da instituição executora da vacinação dividido pelo total de doses distribuídas por resolução CIB ao território.

Fórmula

$$\frac{\text{Número de vacinados no território municipal(independente do executor da vacinação)}}{\text{Total de doses distribuidas por resolução CIB}} \times 100$$

2. **Cobertura vacinal em percentual :** Número de vacinados com 2ª doses (considerado como imunizado) residente no território municipal dividido pela população de residentes neste município expresso em percentual

Fórmula

$$\frac{\text{Número de residentes vacinados (independente do executor da vacinação)}}{\text{População residente estimada pelo TCU 2020}} \times 100$$

OBSERVAÇÃO

1 - As doses destinadas para a população indígena aldeada são acrescidas nos municípios de destino, onde os diferentes Distritos Sanitários Indígenas (DSEIs) possuem sede ou atendem. Portanto, pode haver divergência para os municípios que receberam essas doses, já que a aplicação e o registro de vacinação da população indígena é feito pelos DSEIs de cada região em outro município. Este é o caso dos municípios de Gaúcha do Norte, Colider, Aripuanã, Juína e General Carneiro, que passaram de 100% de aplicação na 1ª dose, tendo em vista o registro das aplicações dos indígenas.

ATENÇÃO!

2 - A utilização das segundas doses como primeira dose pode comprometer o esquema vacinal da população do município, considerando a irregularidade no fornecimento pelo Ministério da Saúde.

3 - O DSEI Vilhena retirou as respectivas doses nos Escritórios Regionais de Saúde (ERS) de Pontes e Lacerda e de Juína.

4 - Caso ocorra alguma divergência entre os dados deste painel, a gestão municipal deverá oficializar e encaminhar a situação para o Escritório Regional de Saúde (ERS) de sua abrangência.

Município	1ª Doses indigenas aldeados	2ª Doses indigenas aldeados	Total
Água Boa	218	218	436
Alto Boa Vista	406	406	812
Barra do Garças	2.305	2.305	4.610
Bom Jesus do Araguaia	27	27	54
Campinápolis	3.928	3.928	7.856
Canarana	4.882	4.882	9.764
Cuiabá	6.004	6.004	12.008
General Carneiro	855	855	1.710
Juara	685	685	1.370
Nova Nazaré	716	716	1.432
Novo São Joaquim	54	54	108
Paranatinga	403	403	806
Peixoto de Azevedo	3.107	3.107	6.214
Pontes e Lacerda	1.299	1.299	2.598
Poxoréu	266	266	532
Ribeirão Cascalheira	435	435	870
Rondolândia	5	5	10
Santo Antônio do Leste	219	219	438
São Félix do Araguaia	2.944	2.944	5.888
Total	**28.758**	**28.758**	**57.516**

Destino	Doses devolvidas ao Estoque Estratégico
DSEI Cuiabá	840
DSEI Kayapó MT	2556
Total	**3396**

% doses aplicadas - 1ªDose

Rank 1 dose	Municípios	1ª Dose Distribuida	Doses Aplicadas MS (D1 e D Unica)	Saldo de Doses	% de Doses Aplicadas - 1ª Dose
1	Torixoréu	2.434	3.154	-720	129,58%
2	Gaúcha do Norte	3.642	4.610	-969	126,60%
3	Nova Santa Helena	1.994	2.495	-501	125,13%
4	Ponte Branca	1.110	1.353	-244	121,95%
5	Santo Afonso	1.740	2.119	-380	121,82%
6	Planalto da Serra	1.447	1.760	-313	121,63%
7	União do Sul	2.175	2.637	-462	121,24%
8	Salto do Céu	2.102	2.493	-391	118,60%
9	Itaúba	2.442	2.871	-429	117,57%
10	Água Boa	14.798	16.797	-1.999	113,51%
11	Cocalinho	3.369	3.810	-441	113,09%
12	Nova Brasilândia	2.269	2.550	-281	112,38%
13	Nova Guarita	2.915	3.270	-356	112,20%
14	Conquista D'Oeste	2.072	2.315	-244	111,75%
15	Glória D'Oeste	1.931	2.135	-204	110,56%
16	Santa Rita do Trivelato	2.229	2.444	-215	109,65%
17	Campos de Júlio	3.586	3.910	-325	109,05%
18	Jaciara	16.024	17.416	-1.393	108,69%
19	Rondonópolis	143.894	155.597	-11.703	108,13%
20	Nortelândia	3.567	3.853	-287	108,03%
21	Curvelândia	3.346	3.607	-261	107,80%
22	Alto Garças	6.633	7.119	-486	107,33%
23	Pontal do Araguaia	3.510	3.755	-245	106,98%
24	Porto dos Gaúchos	3.229	3.445	-216	106,69%
25	Jauru	5.281	5.631	-350	106,63%
26	Poconé	22.028	23.397	-1.369	106,21%
27	Ribeirãozinho	1.627	1.726	-99	106,08%
28	Indiavaí	1.583	1.678	-96	106,03%
29	Juscimeira	6.761	7.165	-404	105,98%
30	Alto Taquari	5.740	6.075	-336	105,85%
31	Querência	9.063	9.556	-494	105,45%
32	Santo Antônio do Leverger	11.478	12.055	-578	105,03%
33	Paranaíta	6.369	6.688	-319	105,01%
34	Poxoréu	9.875	10.362	-487	104,93%
35	Araputanga	10.364	10.844	-481	104,64%
36	General Carneiro	3.936	4.100	-164	104,17%
37	Nova Ubiratã	5.757	5.996	-239	104,15%
38	Nova Xavantina	12.779	13.262	-484	103,78%
39	Tangará da Serra	57.044	59.176	-2.133	103,74%
40	Vale de São Domingos	1.751	1.811	-61	103,46%
41	Colíder	19.716	20.280	-564	102,86%
42	Primavera do Leste	35.745	36.654	-909	102,54%
43	Nova Marilândia	2.418	2.476	-59	102,42%
44	São José dos Quatro Marcos	11.448	11.709	-262	102,28%
45	Itanhangá	3.563	3.639	-76	102,13%
46	Araguaiana	2.489	2.538	-49	101,97%
47	Juína	23.295	23.696	-401	101,72%
48	Santa Cruz do Xingu	1.413	1.435	-23	101,59%
49	Porto Estrela	2.806	2.850	-45	101,59%
50	Barra do Bugres	19.150	19.396	-246	101,28%
51	Araguainha	721	729	-9	101,18%
52	Campo Verde	25.436	25.629	-194	100,76%
53	Rio Branco	3.363	3.380	-18	100,52%
54	Dom Aquino	5.042	5.065	-23	100,46%
55	Barão de Melgaço	4.632	4.651	-19	100,41%
56	Diamantino	13.074	13.052	22	99,84%
57	Serra Nova Dourada	980	977	3	99,69%
58	Sapezal	11.776	11.728	48	99,60%
59	Lambari D'Oeste	3.405	3.366	39	98,87%
60	Itiquira	6.983	6.902	81	98,84%
61	Matupá	9.656	9.543	113	98,83%
62	Nova Canaã do Norte	7.998	7.895	103	98,72%
63	Novo São Joaquim	3.359	3.314	45	98,66%
64	Novo Horizonte do Norte	2.173	2.141	32	98,55%
65	Novo Santo Antônio	1.503	1.479	24	98,40%
66	Mirassol d'Oeste	16.755	16.487	268	98,40%
67	Sinop	83.819	82.368	1.451	98,27%
68	Alta Floresta	30.371	29.727	644	97,88%
69	Barra do Garças	41.097	40.190	907	97,79%
70	Nova Lacerda	3.202	3.126	76	97,64%
71	Marcelândia	6.807	6.645	162	97,62%
72	Nobres	9.604	9.320	284	97,04%
73	Pontes e Lacerda	25.755	24.975	780	96,97%
74	Carlinda	6.086	5.901	185	96,96%
75	Santa Carmem	2.480	2.403	77	96,91%
76	Tabaporã	4.854	4.682	172	96,47%
77	Canabrava do Norte	2.363	2.270	93	96,06%
78	Campo Novo do Parecis	18.233	17.413	820	95,51%
79	Sorriso	50.312	48.004	2.308	95,41%
80	São Pedro da Cipa	2.674	2.544	130	95,16%
81	Porto Esperidião	6.351	6.032	319	94,98%
82	Chapada dos Guimarães	11.762	11.158	604	94,86%
83	Bom Jesus do Araguaia	3.161	2.997	164	94,81%
84	Luciara	1.233	1.166	67	94,57%
85	Terra Nova do Norte	6.029	5.694	335	94,44%
86	Cáceres	56.009	52.737	3.272	94,16%
87	Nossa Senhora do Livramento	9.908	9.315	593	94,01%
88	Tesouro	2.349	2.201	148	93,72%
89	Juara	20.325	19.023	1.302	93,59%
90	Várzea Grande	160.360	150.035	10.325	93,56%
91	Figueirópolis D'Oeste	2.487	2.325	162	93,49%
92	Alto Araguaia	10.881	10.160	721	93,37%
93	Arenápolis	5.721	5.337	384	93,29%
94	Guarantã do Norte	19.590	18.212	1.378	92,97%
95	Ipiranga do Norte	3.648	3.388	260	92,89%
96	Acorizal	3.622	3.364	258	92,88%
97	Vila Bela da Santíssima Trindade	9.269	8.606	663	92,85%
98	São Félix do Araguaia	9.299	8.628	671	92,79%
99	Pedra Preta	10.365	9.614	751	92,75%
100	Apiacás	5.217	4.830	387	92,59%
101	Comodoro	10.945	10.097	848	92,25%
102	São José do Xingu	2.791	2.564	227	91,88%
103	Lucas do Rio Verde	37.987	34.826	3.161	91,68%
104	Ribeirão Cascalheira	6.270	5.747	523	91,67%
105	Jangada	5.612	5.113	499	91,12%
106	Campinápolis	9.932	9.040	892	91,02%
107	Castanheira	4.994	4.523	471	90,57%
108	Porto Alegre do Norte	6.034	5.438	596	90,12%
109	Paranatinga	12.664	11.394	1.270	89,97%
110	Confresa	16.087	14.433	1.654	89,72%
111	Novo Mundo	4.780	4.249	531	88,89%
112	Cuiabá	392.277	348.403	43.874	88,82%
113	Cláudia	7.015	6.181	834	88,12%
114	Nova Mutum	24.685	21.523	3.162	87,19%
115	São José do Povo	2.344	2.000	344	85,32%
116	Alto Boa Vista	3.472	2.960	512	85,27%
117	Denise	4.928	4.171	757	84,65%
118	Rosário Oeste	10.087	8.520	1.567	84,47%
119	Guiratinga	8.783	7.402	1.381	84,28%
120	Vera	6.130	5.150	980	84,02%
121	Nova Maringá	3.802	3.155	647	82,98%
122	Rondolândia	1.968	1.617	351	82,16%
123	São José do Rio Claro	13.250	10.839	2.411	81,81%
124	Reserva do Cabaçal	1.774	1.441	333	81,23%
125	Aripuanã	11.122	8.916	2.206	80,17%
126	Santa Terezinha	4.022	3.154	868	78,43%
127	Nova Olímpia	12.662	9.881	2.781	78,04%
128	Brasnorte	10.433	8.010	2.423	76,78%
129	Peixoto de Azevedo	21.884	16.734	5.150	76,47%
130	Feliz Natal	6.889	5.256	1.633	76,30%
131	Nova Monte Verde	4.977	3.777	1.200	75,90%
132	Alto Paraguai	5.683	4.211	1.472	74,10%
133	Tapurah	6.969	5.087	1.882	73,00%
134	Cotriguaçu	8.350	5.983	2.367	71,66%
135	Canarana	14.755	10.471	4.284	70,97%
136	Nova Bandeirantes	7.400	5.239	2.161	70,80%
137	Vila Rica	12.037	8.426	3.611	70,00%
138	Nova Nazaré	2.761	1.834	927	66,43%
139	Santo Antônio do Leste	2.627	1.727	900	65,74%
140	Colniza	17.602	10.895	6.707	61,90%
141	Juruena	7.913	4.774	3.139	60,33%
84		**2.044.703**	**1.935.599**	**109.104**	**94,66%**

% doses aplicadas - 2ªDose

Rank 2 dose	MUNICÍPIOS	2ª Dose Distribuida	DOSE APLICADA	% DE DOSES APLICADAS 2ª DOSE	Cobertura População Vacinável
1	Gaúcha do Norte	1.585	2.014	127,11%	42,28%
2	Santo Afonso	1.052	1.154	109,75%	47,78%
3	Colíder	10.361	9.294	89,70%	35,84%
4	Nortelândia	2.104	1.844	87,66%	39,33%
5	Vale de São Domingos	840	723	86,12%	31,95%
6	Araputanga	4.444	3.821	85,99%	28,41%
7	Arenápolis	3.305	2.832	85,69%	37,52%
8	Nova Marilândia	921	781	84,85%	24,81%
9	Nova Guarita	1.780	1.491	83,79%	37,79%
10	Diamantino	6.600	5.415	82,05%	31,71%
11	Paranatinga	7.062	5.753	81,46%	34,90%
12	Água Boa	7.281	5.895	80,96%	30,30%
13	Nossa Senhora do Livramento	6.061	4.830	79,69%	40,16%
14	Campos de Júlio	1.173	934	79,66%	20,04%
15	Glória D'Oeste	1.030	811	78,74%	32,49%
16	Porto Estrela	1.978	1.551	78,43%	44,77%
17	Planalto da Serra	907	709	78,17%	37,10%
18	Campo Novo do Parecis	6.481	5.056	78,02%	21,26%
19	Marcelândia	4.205	3.169	75,36%	33,98%
20	Novo Horizonte do Norte	1.206	880	73,00%	30,90%
21	Conquista D'Oeste	979	712	72,76%	26,62%
22	Torixoréu	1.883	1.366	72,54%	43,56%
23	Luciara	744	532	71,51%	33,04%
24	Campinápolis	7.006	4.983	71,13%	39,16%
25	Nova Maringá	1.625	1.151	70,83%	23,32%
26	Jaciara	9.491	6.705	70,65%	31,87%
27	Nova Brasilândia	1.609	1.126	69,98%	37,35%
28	Santo Antônio do Leverger	7.498	5.200	69,36%	35,17%
29	Porto Alegre do Norte	3.207	2.221	69,25%	28,43%
30	Sapezal	3.218	2.226	69,18%	14,63%
31	General Carneiro	2.879	1.987	69,02%	39,10%
32	Ponte Branca	810	558	68,93%	39,32%
33	Lambari D'Oeste	1.393	959	68,87%	22,00%
34	Paranaíta	3.453	2.375	68,78%	28,60%
35	Poconé	13.690	9.414	68,77%	33,76%
36	Tangará da Serra	22.929	15.699	68,47%	21,03%
37	Indiavaí	931	634	68,14%	31,15%
38	Pontal do Araguaia	1.814	1.231	67,86%	26,34%
39	Aripuanã	4.316	2.915	67,55%	19,92%
40	Salto do Céu	1.202	811	67,47%	30,05%
41	Primavera do Leste	17.705	11.931	67,39%	25,16%
42	Alto Boa Vista	1.953	1.308	66,99%	28,18%
43	Nova Mutum	8.106	5.392	66,52%	16,84%
44	São José do Povo	1.500	982	65,47%	30,73%
45	Juína	12.561	8.200	65,28%	26,76%
46	Cáceres	28.443	18.440	64,83%	24,70%
47	Terra Nova do Norte	3.476	2.252	64,79%	28,76%
48	Mirassol d'Oeste	6.999	4.519	64,57%	20,80%
49	Rondolândia	922	595	64,53%	23,53%
50	Alto Garças	3.729	2.391	64,12%	27,18%
51	Bom Jesus do Araguaia	1.427	913	63,98%	22,33%
52	Vila Bela da Santíssima Trindade	4.774	3.050	63,89%	25,73%
53	Novo Mundo	2.546	1.622	63,71%	26,13%
54	Serra Nova Dourada	528	335	63,45%	26,67%
55	Alto Paraguai	3.045	1.916	62,92%	25,77%
56	Ipiranga do Norte	1.365	856	62,73%	17,11%
57	Porto dos Gaúchos	1.885	1.182	62,71%	28,08%
58	Cocalinho	2.172	1.361	62,66%	31,25%
59	Ribeirãozinho	1.121	702	62,62%	33,51%
60	Itiquira	3.512	2.186	62,24%	23,57%
61	Jauru	2.849	1.773	62,23%	26,45%
62	Dom Aquino	3.161	1.961	62,04%	29,88%
63	Sorriso	21.730	13.467	61,98%	20,31%
64	Cuiabá	228.194	141.397	61,96%	27,54%
65	Santa Carmem	1.230	757	61,57%	22,78%
66	Nova Lacerda	1.217	741	60,91%	17,90%
67	Juscimeira	4.869	2.965	60,90%	33,16%
68	Alto Taquari	2.221	1.347	60,66%	17,88%
69	Acorizal	2.266	1.373	60,59%	29,24%
70	Pontes e Lacerda	10.971	6.621	60,35%	19,83%
71	Barão de Melgaço	2.783	1.678	60,29%	27,78%
72	Rondonópolis	84.491	50.807	60,13%	26,57%
73	Itaúba	1.458	873	59,88%	26,93%
74	Chapada dos Guimarães	8.740	5.203	59,53%	34,10%
75	Porto Esperidião	2.813	1.666	59,24%	20,33%
76	Nova Xavantina	7.388	4.326	58,56%	26,14%
77	Comodoro	4.891	2.863	58,54%	20,16%
78	Carlinda	3.618	2.117	58,51%	26,67%
79	Figueirópolis D'Oeste	1.506	877	58,23%	28,17%
80	Novo Santo Antônio	848	492	58,02%	25,10%
81	Rosário Oeste	6.076	3.521	57,95%	26,73%
82	Poxoréu	7.163	4.141	57,81%	32,05%
83	Alto Araguaia	6.073	3.498	57,60%	24,26%
84	São Félix do Araguaia	6.707	3.853	57,45%	32,07%
85	São José dos Quatro Marcos	5.969	3.420	57,30%	22,91%
86	Alta Floresta	15.941	9.134	57,30%	22,89%
87	Nova Ubiratã	2.520	1.442	57,22%	19,01%
88	Reserva do Cabaçal	961	549	57,13%	24,53%
89	Cláudia	3.721	2.085	56,04%	21,62%
90	Barra do Bugres	7.384	4.130	55,93%	16,66%
91	Araguainha	474	263	55,54%	29,78%
92	Rio Branco	1.807	999	55,30%	23,35%
93	Nova Santa Helena	1.076	591	54,93%	21,24%
94	Santa Cruz do Xingu	798	436	54,67%	23,90%
95	Barra do Garças	24.872	13.486	54,22%	24,94%
96	Várzea Grande	85.876	46.421	54,06%	22,12%
97	União do Sul	1.394	749	53,73%	25,47%
98	Novo São Joaquim	2.060	1.103	53,54%	25,02%
99	Guiratinga	5.849	3.116	53,27%	27,13%
100	Juara	10.534	5.610	53,26%	20,80%
101	Nova Bandeirantes	3.393	1.805	53,21%	18,70%
102	Castanheira	2.712	1.435	52,91%	21,89%
103	Vera	3.003	1.588	52,89%	19,53%
104	Lucas do Rio Verde	14.121	7.391	52,34%	14,42%
105	Sinop	43.341	22.562	52,06%	19,80%
106	Querência	4.182	2.172	51,94%	18,40%
107	Tapurah	2.355	1.221	51,86%	13,49%
108	Nova Canaã do Norte	4.629	2.391	51,66%	22,87%
109	Vila Rica	5.018	2.557	50,96%	16,28%
110	Araguaiana	1.613	822	50,96%	25,96%
111	Nobres	5.861	2.956	50,44%	23,49%
112	Tesouro	1.663	838	50,41%	27,30%
113	Curvelândia	2.011	998	49,63%	23,47%
114	Santa Terezinha	1.963	972	49,53%	18,77%
115	Matupá	4.733	2.337	49,38%	17,28%
116	Cotriguaçu	3.053	1.499	49,11%	13,82%
117	Denise	2.544	1.235	48,56%	18,35%
118	São Pedro da Cipa	1.373	650	47,36%	18,49%
119	Feliz Natal	3.242	1.501	46,30%	16,82%
120	Guarantã do Norte	10.154	4.675	46,04%	18,12%
121	Tabaporã	2.625	1.200	45,72%	17,30%
122	Canabrava do Norte	1.406	634	45,09%	20,69%
123	Ribeirão Cascalheira	3.812	1.696	44,50%	20,93%
124	Campo Verde	14.474	6.437	44,47%	19,30%
125	Apiacás	2.892	1.277	44,16%	18,76%
126	São José do Xingu	1.358	596	43,90%	16,56%
127	Juruena	3.436	1.501	43,68%	14,36%
128	Confresa	7.622	3.251	42,65%	15,45%
129	Itanhangá	2.053	868	42,28%	18,38%
130	Nova Monte Verde	2.389	1.007	42,16%	15,66%
131	Peixoto de Azevedo	13.734	5.746	41,84%	20,15%
132	Brasnorte	4.759	1.975	41,50%	14,52%
133	Pedra Preta	5.663	2.263	39,96%	16,68%
134	Santo Antônio do Leste	1.370	531	38,76%	15,35%
135	Colniza	7.794	2.904	37,26%	12,80%
136	Jangada	3.591	1.322	36,82%	18,13%
137	Santa Rita do Trivelato	1.286	449	34,91%	15,64%
138	São José do Rio Claro	7.437	2.474	33,27%	14,10%
139	Canarana	10.120	3.337	32,97%	16,95%
140	Nova Nazaré	1.991	607	30,49%	17,17%
141	Nova Olímpia	7.394	1.895	25,63%	11,62%
75		**1.091.461**	**647.321**	**59,31%**	**24,11%**

% Total doses aplicadas (1ª e 2ª Doses)

Rank aplicadas	Municípios	Doses Aplicadas (Fonte MS)	Total doses distribuídas	% Doses Aplicadas
1	Gaúcha do Norte	6.632	5.578	118,90%
2	Santo Afonso	3.280	3.184	103,02%
3	Água Boa	22.709	22.963	98,89%
4	Torixoréu	4.533	4.599	98,56%
5	Campos de Júlio	4.855	5.038	96,37%
6	Araputanga	14.661	15.318	95,71%
7	Colíder	29.568	31.163	94,88%
8	Nortelândia	5.707	6.039	94,50%
9	Salto do Céu	3.311	3.504	94,49%
10	Planalto da Serra	2.477	2.627	94,29%
11	Glória D'Oeste	2.947	3.147	93,64%
12	Nova Guarita	4.768	5.113	93,25%
13	Conquista D'Oeste	3.028	3.266	92,71%
14	Jaciara	24.184	26.429	91,51%
15	Diamantino	18.565	20.374	91,12%
16	Tangará da Serra	74.876	82.479	90,78%
17	Vale de São Domingos	2.537	2.807	90,38%
18	Sapezal	13.958	15.500	90,05%
19	Poconé	32.733	36.467	89,76%
20	Nova Marilândia	3.262	3.650	89,37%
21	Nova Santa Helena	3.105	3.481	89,20%
22	Santo Antônio do Leverger	17.247	19.460	88,63%
23	Paranaíta	9.081	10.269	88,43%
24	Ponte Branca	1.922	2.176	88,33%
25	Cocalinho	5.171	5.867	88,14%
26	Jauru	7.406	8.403	88,14%
27	Alto Taquari	7.419	8.423	88,08%
28	Itaúba	3.748	4.267	87,84%
29	Primavera do Leste	48.687	55.594	87,58%
30	Campo Novo do Parecis	22.471	25.689	87,47%
31	Rondonópolis	206.491	236.523	87,30%
32	Nova Brasilândia	3.682	4.219	87,27%
33	Alto Garças	9.511	10.936	86,97%
34	Pontal do Araguaia	4.997	5.767	86,65%
35	Lambari D'Oeste	4.322	4.994	86,54%
36	Nossa Senhora do Livramento	14.158	16.361	86,54%
37	Arenápolis	8.195	9.485	86,40%
38	União do Sul	3.395	3.936	86,26%
39	Barra do Bugres	23.504	27.271	86,19%
40	Juína	31.891	37.096	85,97%
41	Porto Estrela	4.401	5.128	85,82%
42	Mirassol d'Oeste	20.973	24.441	85,81%
43	General Carneiro	6.096	7.132	85,47%
44	Querência	11.730	13.753	85,29%
45	Porto dos Gaúchos	4.626	5.426	85,26%
46	Nova Ubiratã	7.455	8.747	85,23%
47	Indiavaí	2.317	2.734	84,75%
48	Nova Xavantina	17.589	20.768	84,69%
49	Paranatinga	17.179	20.402	84,20%
50	São José dos Quatro Marcos	15.122	17.996	84,03%
51	Pontes e Lacerda	31.600	37.704	83,81%
52	Marcelândia	9.855	11.848	83,18%
53	Juscimeira	10.136	12.196	83,11%
54	Nova Lacerda	3.872	4.664	83,02%
55	Sorriso	61.456	74.631	82,35%
56	Curvelândia	4.613	5.606	82,29%
57	Itiquira	9.124	11.099	82,21%
58	Poxoréu	14.495	17.643	82,16%
59	Barão de Melgaço	6.337	7.747	81,80%
60	Novo Horizonte do Norte	3.030	3.714	81,58%
61	Dom Aquino	7.014	8.604	81,52%
62	Rio Branco	4.377	5.384	81,30%
63	Ribeirãozinho	2.438	3.004	81,16%
64	Alta Floresta	38.771	47.812	81,09%
65	Vila Bela da Santíssima Trindade	11.659	14.407	80,93%
66	Campinápolis	14.025	17.355	80,81%
67	Porto Esperidião	7.658	9.496	80,64%
68	Cáceres	70.800	87.945	80,50%
69	Bom Jesus do Araguaia	3.918	4.882	80,25%
70	Terra Nova do Norte	7.952	9.926	80,11%
71	Porto Alegre do Norte	7.655	9.598	79,76%
72	Nova Mutum	26.862	33.741	79,61%
73	Comodoro	12.948	16.317	79,35%
74	Carlinda	8.025	10.206	78,63%
75	Campo Verde	32.070	40.949	78,32%
76	Nova Canaã do Norte	10.303	13.175	78,20%
77	Barra do Garças	53.200	68.045	78,18%
78	Sinop	104.419	133.987	77,93%
79	Santa Carmem	3.166	4.075	77,69%
80	Várzea Grande	196.392	252.951	77,64%
81	Chapada dos Guimarães	16.362	21.083	77,61%
82	Araguaiana	3.364	4.373	76,93%
83	Novo Mundo	5.877	7.645	76,87%
84	Novo São Joaquim	4.420	5.752	76,84%
85	Alto Araguaia	13.663	17.789	76,81%
86	Cuiabá	487.273	634.873	76,75%
87	Santa Rita do Trivelato	2.896	3.775	76,72%
88	Juara	24.653	32.169	76,64%
89	Ipiranga do Norte	4.244	5.538	76,63%
90	Lucas do Rio Verde	42.192	55.123	76,54%
91	Nobres	12.283	16.090	76,34%
92	Serra Nova Dourada	1.317	1.728	76,22%
93	Figueirópolis D'Oeste	3.210	4.216	76,14%
94	Acorizal	4.737	6.230	76,04%
95	Santa Cruz do Xingu	1.880	2.477	75,90%
96	Novo Santo Antônio	1.986	2.625	75,66%
97	Matupá	11.872	15.726	75,49%
98	São Félix do Araguaia	12.407	16.468	75,34%
99	Luciara	1.711	2.279	75,08%
100	Nova Maringá	4.318	5.792	74,55%
101	São José do Povo	2.989	4.011	74,52%
102	Itanhangá	4.509	6.052	74,50%
103	Guarantã do Norte	22.866	30.941	73,90%
104	Castanheira	5.960	8.134	73,27%
105	Alto Boa Vista	4.295	5.867	73,21%
106	São Pedro da Cipa	3.210	4.391	73,10%
107	Aripuanã	11.807	16.171	73,01%
108	Canabrava do Norte	2.911	4.026	72,31%
109	Confresa	17.668	24.577	71,89%
110	Apiacás	6.123	8.522	71,85%
111	Rosário Oeste	12.035	16.755	71,83%
112	Cláudia	8.270	11.602	71,28%
113	São José do Xingu	3.163	4.441	71,22%
114	Ribeirão Cascalheira	7.443	10.451	71,22%
115	Pedra Preta	11.841	16.692	70,94%
116	Tesouro	3.039	4.288	70,87%
117	Tabaporã	5.867	8.350	70,26%
118	Rondolândia	2.212	3.151	70,20%
119	Vera	6.735	9.679	69,58%
120	Araguainha	998	1.435	69,55%
121	Guiratinga	10.518	15.182	69,28%
122	Reserva do Cabaçal	1.991	2.925	68,07%
123	Jangada	6.426	9.593	66,99%
124	Alto Paraguai	6.109	9.133	66,89%
125	Denise	5.408	8.144	66,40%
126	Peixoto de Azevedo	22.516	34.073	66,08%
127	Santa Terezinha	4.144	6.308	65,69%
128	Tapurah	6.309	9.782	64,50%
129	Feliz Natal	6.758	10.550	64,06%
130	Brasnorte	9.980	15.796	63,18%
131	Cotriguaçu	7.476	11.900	62,82%
132	Nova Bandeirantes	7.047	11.279	62,48%
133	Nova Monte Verde	4.778	7.700	62,05%
134	Vila Rica	10.965	17.749	61,78%
135	São José do Rio Claro	13.115	21.639	60,61%
136	Nova Olímpia	11.780	20.595	57,20%
137	Canarana	13.802	25.986	53,11%
138	Colniza	13.743	26.061	52,73%
139	Juruena	6.279	11.968	52,46%
140	Santo Antônio do Leste	2.264	4.370	51,81%
141	Nova Nazaré	2.446	4.994	48,98%
74		**2.579.112**	**3.251.714**	**79,32%**

CLASSIFICAÇÃO DE RISCO DE MATO GROSSO - 24 DE AGOSTO DE 2021
Decreto nº 874, de 25 de Março de 2021

MUNICÍPIO - RESIDÊNCIA	SOMA MÉDIA MÓVEL 14 DIAS	CLASSIFICAÇÃO CASOS ATIVOS	TOTAL ACUMULADO 90 DIAS	% TCC (SOMA MÉDIA MÓVEL 14 DIAS / TOTAL ACUMULADO 90 DIAS)	CLASSIFICAÇÃO DE RISCO MT
Acorizal	97	MENOS 150 CASOS	183	53%	MODERADO
Água Boa	125	MENOS 150 CASOS	1.097	11%	BAIXO
Alta Floresta	176	MAIS 150 CASOS	2.026	9%	BAIXO
Alto Araguaia	26	MENOS 150 CASOS	478	5%	BAIXO
Alto Boa Vista	27	MENOS 150 CASOS	122	22%	BAIXO
Alto Garças	13	MENOS 150 CASOS	157	8%	BAIXO
Alto Paraguai	21	MENOS 150 CASOS	87	24%	BAIXO
Alto Taquari	29	MENOS 150 CASOS	204	14%	BAIXO
Apiacás	26	MENOS 150 CASOS	251	10%	BAIXO
Araguaiana	14	MENOS 150 CASOS	138	10%	BAIXO
Araguainha	0	MENOS 150 CASOS	4	0%	BAIXO
Araputanga	26	MENOS 150 CASOS	283	9%	BAIXO
Arenápolis	25	MENOS 150 CASOS	352	7%	BAIXO
Aripuanã	71	MENOS 150 CASOS	520	14%	BAIXO
Barão de Melgaço	41	MENOS 150 CASOS	110	37%	BAIXO
Barra do Bugres	67	MENOS 150 CASOS	845	8%	BAIXO
Barra do Garças	205	MAIS 150 CASOS	3.189	6%	BAIXO
Bom Jesus do Araguaia	15	MENOS 150 CASOS	154	10%	BAIXO
Brasnorte	61	MENOS 150 CASOS	907	7%	BAIXO
Cáceres	290	MAIS 150 CASOS	2.306	13%	BAIXO
Campinápolis	26	MENOS 150 CASOS	460	6%	BAIXO
Campo Novo do Parecis	128	MENOS 150 CASOS	1.781	7%	BAIXO
Campo Verde	122	MENOS 150 CASOS	1.152	11%	BAIXO
Campos de Júlio	36	MENOS 150 CASOS	225	16%	BAIXO
Canabrava do Norte	25	MENOS 150 CASOS	155	16%	BAIXO
Canarana	106	MENOS 150 CASOS	986	11%	BAIXO
Carlinda	55	MENOS 150 CASOS	549	10%	BAIXO
Castanheira	22	MENOS 150 CASOS	300	7%	BAIXO
Chapada dos Guimarães	69	MENOS 150 CASOS	237	29%	BAIXO
Cláudia	64	MENOS 150 CASOS	672	10%	BAIXO
Cocalinho	27	MENOS 150 CASOS	217	12%	BAIXO
Colíder	29	MENOS 150 CASOS	845	3%	BAIXO
Colniza	83	MENOS 150 CASOS	848	10%	BAIXO
Comodoro	40	MENOS 150 CASOS	364	11%	BAIXO
Confresa	75	MENOS 150 CASOS	888	8%	BAIXO
Conquista D Oeste	11	MENOS 150 CASOS	21	52%	MODERADO
Cotriguaçu	26	MENOS 150 CASOS	257	10%	BAIXO
Cuiabá	1.494	MAIS 150 CASOS	10.674	14%	BAIXO
Curvelândia	83	MENOS 150 CASOS	437	19%	BAIXO
Denise	15	MENOS 150 CASOS	102	15%	BAIXO
Diamantino	29	MENOS 150 CASOS	347	8%	BAIXO
Dom Aquino	28	MENOS 150 CASOS	128	22%	BAIXO
Feliz Natal	59	MENOS 150 CASOS	325	18%	BAIXO
Figueirópolis D Oeste	25	MENOS 150 CASOS	28	90%	MODERADO
Gaúcha do Norte	17	MENOS 150 CASOS	356	5%	BAIXO
General Carneiro	21	MENOS 150 CASOS	207	10%	BAIXO
Glória D Oeste	33	MENOS 150 CASOS	74	45%	BAIXO

TOTAL CLASSIFICAÇÃO DE RISCO DE MATO GROSSO	
Total de Municípios - MUITO ALTO	0
Total de Municípios - ALTO	0
Total de Municípios - MODERADO	10
Total de Municípios - BAIXO	131
TOTAL	141

Anexo I do Decreto nº 874, de 25 de Março de 2021

MUNICÍPIOS COM MAIS DE 150 CASOS ATIVOS* (*SOMA DOS VALORES DE MÉDIA MÓVEL DE CASOS 14 DIAS DATA INÍCIO DOS SINTOMAS)

TAXA DE OCUPAÇÃO UTI	Taxa de Crescimento de Contaminação - TCC		
	MENOR de 15%	15 A 30%	>30%
Menor que 60%	BAIXO	MODERADO	ALTO
60% a 85%	MODERADO	ALTO	ALTO
Maior que 85%	ALTO	MUITO ALTO	MUITO ALTO

Anexo I do Decreto nº 874, de 25 de Março de 2021

MUNICÍPIOS COM MENOS DE 150 CASOS ATIVOS* (*SOMA DOS VALORES DE MÉDIA MÓVEL DE CASOS 14 DIAS DATA INÍCIO DOS SINTOMAS)

TAXA DE OCUPAÇÃO UTI	Taxa de Crescimento de Contaminação - TCC		
	Menor de 25%	25% a 50%	>50%
Menor que 60%	BAIXO	BAIXO	MODERADO
60% a 85%	MODERADO	MODERADO	ALTO
Maior que 85%	ALTO	ALTO	MUITO ALTO

BASE DE CÁLCULO

DADO REFERÊNCIA	PERÍODO	
14 dias média móvel	10/08/2021	23/08/2021
90 dias acumulados	26/05/2021	23/08/2021

Guarantã do Norte	64	MENOS 150 CASOS	854	8%	BAIXO
Guiratinga	58	MENOS 150 CASOS	317	18%	BAIXO
Indiavaí	16	MENOS 150 CASOS	36	45%	BAIXO
Ipiranga do Norte	36	MENOS 150 CASOS	288	13%	BAIXO
Itanhangá	17	MENOS 150 CASOS	952	2%	BAIXO
Itaúba	14	MENOS 150 CASOS	84	17%	BAIXO
Itiquira	28	MENOS 150 CASOS	279	10%	BAIXO
Jaciara	44	MENOS 150 CASOS	338	13%	BAIXO
Jangada	29	MENOS 150 CASOS	18	162%	MODERADO
Jauru	25	MENOS 150 CASOS	132	19%	BAIXO
Juara	28	MENOS 150 CASOS	634	4%	BAIXO
Juína	67	MENOS 150 CASOS	893	7%	BAIXO
Juruena	75	MENOS 150 CASOS	328	23%	BAIXO
Juscimeira	47	MENOS 150 CASOS	358	13%	BAIXO
Lambari D Oeste	34	MENOS 150 CASOS	143	24%	BAIXO
Lucas do Rio Verde	461	MAIS 150 CASOS	2.952	16%	MODERADO
Luciara	19	MENOS 150 CASOS	67	28%	BAIXO
Marcelândia	31	MENOS 150 CASOS	158	20%	BAIXO
Matupá	26	MENOS 150 CASOS	351	7%	BAIXO
Mirassol D Oeste	104	MENOS 150 CASOS	882	12%	BAIXO
Nobres	81	MENOS 150 CASOS	447	18%	BAIXO
Nortelândia	39	MENOS 150 CASOS	167	23%	BAIXO
Nossa Senhora do Livramento	27	MENOS 150 CASOS	72	37%	BAIXO
Nova Bandeirantes	20	MENOS 150 CASOS	161	12%	BAIXO
Nova Brasilândia	20	MENOS 150 CASOS	70	28%	BAIXO
Nova Canaã do Norte	31	MENOS 150 CASOS	513	6%	BAIXO
Nova Guarita	22	MENOS 150 CASOS	190	11%	BAIXO
Nova Lacerda	16	MENOS 150 CASOS	82	20%	BAIXO
Nova Marilândia	21	MENOS 150 CASOS	87	25%	BAIXO
Nova Maringá	14	MENOS 150 CASOS	131	11%	BAIXO
Nova Monte Verde	20	MENOS 150 CASOS	149	13%	BAIXO
Nova Mutum	142	MENOS 150 CASOS	1.749	8%	BAIXO
Nova Nazaré	24	MENOS 150 CASOS	92	26%	BAIXO
Nova Olímpia	40	MENOS 150 CASOS	306	13%	BAIXO
Nova Santa Helena	0	MENOS 150 CASOS	33	0%	BAIXO
Nova Ubiratã	86	MENOS 150 CASOS	636	14%	BAIXO
Nova Xavantina	94	MENOS 150 CASOS	896	11%	BAIXO
Novo Horizonte do Norte	11	MENOS 150 CASOS	77	14%	BAIXO
Novo Mundo	36	MENOS 150 CASOS	257	14%	BAIXO
Novo Santo Antônio	15	MENOS 150 CASOS	70	21%	BAIXO
Novo São Joaquim	14	MENOS 150 CASOS	16	88%	MODERADO
Paranaíta	76	MENOS 150 CASOS	419	18%	BAIXO
Paranatinga	36	MENOS 150 CASOS	644	6%	BAIXO
Pedra Preta	34	MENOS 150 CASOS	238	14%	BAIXO
Peixoto de Azevedo	27	MENOS 150 CASOS	552	5%	BAIXO
Planalto da Serra	37	MENOS 150 CASOS	183	20%	BAIXO
Poconé	37	MENOS 150 CASOS	560	7%	BAIXO
Pontal do Araguaia	42	MENOS 150 CASOS	534	8%	BAIXO
Ponte Branca	7	MENOS 150 CASOS	74	9%	BAIXO
Pontes e Lacerda	74	MENOS 150 CASOS	564	13%	BAIXO
Porto Alegre do Norte	32	MENOS 150 CASOS	266	12%	BAIXO
Porto dos Gaúchos	24	MENOS 150 CASOS	59	40%	BAIXO
Porto Esperidião	47	MENOS 150 CASOS	255	18%	BAIXO
Porto Estrela	30	MENOS 150 CASOS	159	19%	BAIXO
Poxoréu	91	MENOS 150 CASOS	335	27%	BAIXO
Primavera do Leste	455	MAIS 150 CASOS	3.295	14%	BAIXO

Querência	29	MENOS 150 CASOS	795	4%	BAIXO
Reserva do Cabaçal	15	MENOS 150 CASOS	25	61%	MODERADO
Ribeirão Cascalheira	56	MENOS 150 CASOS	387	15%	BAIXO
Ribeirãozinho	18	MENOS 150 CASOS	129	14%	BAIXO
Rio Branco	32	MENOS 150 CASOS	235	14%	BAIXO
Rondolândia	14	MENOS 150 CASOS	42	33%	BAIXO
Rondonópolis	672	MAIS 150 CASOS	5.682	12%	BAIXO
Rosário Oeste	26	MENOS 150 CASOS	269	9%	BAIXO
Salto do Céu	7	MENOS 150 CASOS	27	26%	BAIXO
Santa Carmem	20	MENOS 150 CASOS	125	16%	BAIXO
Santa Cruz do Xingu	19	MENOS 150 CASOS	45	41%	BAIXO
Santa Rita do Trivelato	5	MENOS 150 CASOS	31	16%	BAIXO
Santa Terezinha	32	MENOS 150 CASOS	200	16%	BAIXO
Santo Afonso	13	MENOS 150 CASOS	92	14%	BAIXO
Santo Antônio do Leste	21	MENOS 150 CASOS	80	26%	BAIXO
Santo Antônio do Leverger	31	MENOS 150 CASOS	180	17%	BAIXO
São Félix do Araguaia	67	MENOS 150 CASOS	386	17%	BAIXO
São José do Povo	14	MENOS 150 CASOS	17	82%	MODERADO
São José do Rio Claro	26	MENOS 150 CASOS	211	12%	BAIXO
São José do Xingu	20	MENOS 150 CASOS	232	9%	BAIXO
São José dos Quatro Marcos	62	MENOS 150 CASOS	586	11%	BAIXO
São Pedro da Cipa	30	MENOS 150 CASOS	172	18%	BAIXO
Sapezal	154	MAIS 150 CASOS	1.460	11%	BAIXO
Serra Nova Dourada	19	MENOS 150 CASOS	72	27%	BAIXO
Sinop	1.256	MAIS 150 CASOS	7.993	16%	MODERADO
Sorriso	745	MAIS 150 CASOS	5.493	14%	BAIXO
Tabaporã	20	MENOS 150 CASOS	79	25%	BAIXO
Tangará da Serra	292	MAIS 150 CASOS	3.438	8%	BAIXO
Tapurah	53	MENOS 150 CASOS	423	12%	BAIXO
Terra Nova do Norte	21	MENOS 150 CASOS	314	7%	BAIXO
Tesouro	24	MENOS 150 CASOS	88	27%	BAIXO
Torixoréu	18	MENOS 150 CASOS	82	22%	BAIXO
União do Sul	34	MENOS 150 CASOS	142	24%	BAIXO
Vale de São Domingos	25	MENOS 150 CASOS	44	56%	MODERADO
Várzea Grande	298	MAIS 150 CASOS	2.982	10%	BAIXO
Vera	28	MENOS 150 CASOS	247	11%	BAIXO
Vila Bela da Santíssima Trindade	26	MENOS 150 CASOS	118	22%	BAIXO
Vila Rica	62	MENOS 150 CASOS	760	8%	BAIXO

Fonte: IndicaSUS/SES