Governo de Mato Grosso

PAINEL EPIDEMIOLÓGICO N º 485 CORONAVIRUS/COVID-19 MATO GROSSO

Atualizado em: 06/07/2021 14:34:33

INDICADORES & DADOS CONSOLIDADOS

Limpar Filtros

Filtro - Ano: Todos

Filtro - região de saúde: Todos

Filtro - Municipio: Todos

Filtro de situação clínica: Todos

Filtro de situação clínica: 01/01/2020 – 06/07/2021

Casos confirmado por COVID-19 Notificados em Mato Grosso
458.874

Recuperados
436.809

Em Monitoramento
8.422

Internados atualmente
1359

Óbitos
12.210

Total de óbitos de residentes em Mato Grosso
12.000

Total de óbitos de residentes fora de Mato Grosso
210

Caso Confirmado com òbito por outras causas
74

Casos confirmado por COVID-19 Residentes em Mato Grosso
456.155

Casos confirmados não residentes em Mato Grosso
2.719

Dados Sintetizados

Equipe

Casos confirmados por data de início de sintomas - semana do ano

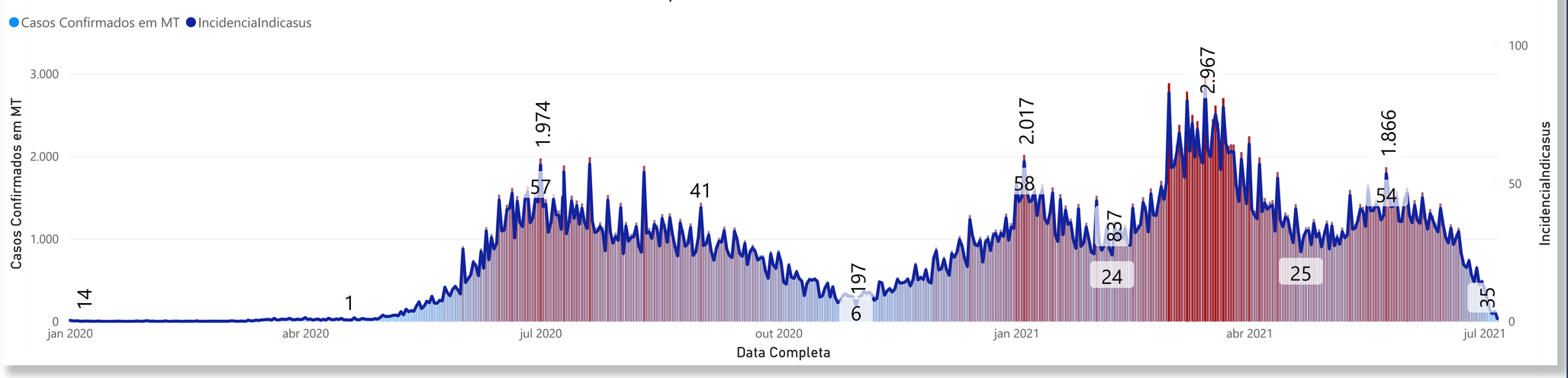

Casos confirmados por mesoregiões e regiões de saúde

Nome_Região	%
Baixada Cuiabana	29,30%
Teles Pires	15,64%
Sul Matogrossense	14,92%
Médio Norte Matogrossense	7,62%
Oeste Matogrossense	4,83%
Alto Tapajós	3,79%
Garças Araguaia	3,60%
Noroeste Matogrossense	3,08%
Sudoeste Matogrossense	3,01%
Médio Araguaia	3,00%
Vale Do Peixoto	2,67%
Norte Matogrossense	2,31%
Centro Norte	2,14%
Araguaia Xingu	1,79%
Vale Do Arinos	1,59%
Norte Araguaia Karajá	0,70%
Total	**100,00%**

Análise por municipio

Municípios	População	Casos confirmados	Recuperados	Monitoramento	Internados	Óbitos	Óbitos Outras Causas	Incidência	Mortalidade	Tx de Letalidade
Cuiabá	612.547	94.329	89.983	1.018	243	3.075	10	15.399,47	5,020	3,26%
Rondonópolis	232.491	32.923	31.361	596	97	867	2	14.160,98	3,729	2,63%
Várzea Grande	284.971	30.660	29.118	207	82	1.243	10	10.758,99	4,362	4,05%
Sinop	142.996	22.153	21.307	389	42	414	1	15.492,04	2,895	1,87%
Sorriso	90.313	16.084	15.462	358	57	206	1	17.809,17	2,281	1,28%
Tangará da Serra	103.750	15.718	15.187	171	38	318	4	15.149,88	3,065	2,02%
Lucas do Rio Verde	65.534	13.968	13.636	115	39	178		21.314,13	2,716	1,27%
Primavera do Leste	62.019	11.725	11.078	308	60	278	1	18.905,50	4,482	2,37%
Cáceres	94.376	9.932	9.277	232	43	379	1	10.523,86	4,016	3,82%
Alta Floresta	51.782	8.831	8.479	196	26	127	3	17.054,19	2,453	1,44%
Total	**3.484.466**	**456.155**	**434.408**	**8.352**	**1324**	**12.000**	**71**	**13.091,10**	**3,444**	**2,63%**

Casos de reidentes fora de Mato Grosso

2.719	70	35	210	2.401	3
Casos confirmados	Casos Em Monitora...	Internados	Óbitos	Recuperados	Óbitos Outras Causas

Profissional de saúde tipo

Profissional de Saúde (grupos)	%
Técnico ou Auxiliar em Enfermagem	24,07%
Enfermeiro	16,85%
Médico	10,31%
Agente Comunitário de Saúde	5,94%
Recepcionista	4,14%
Cirurgião-Dentista	4,11%
Técnico (a) de Enfermagem	3,70%
Fisioterapeuta	3,68%
Farmacêutico	3,40%
Total	**100,00%**

Distribuição por raça/cor

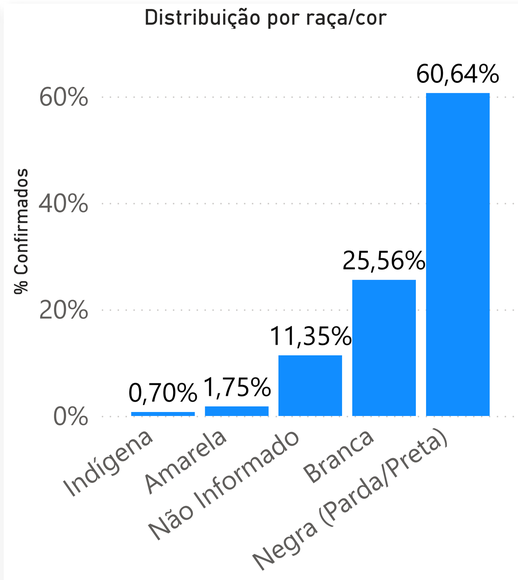

Casos confirmados por faixa etária

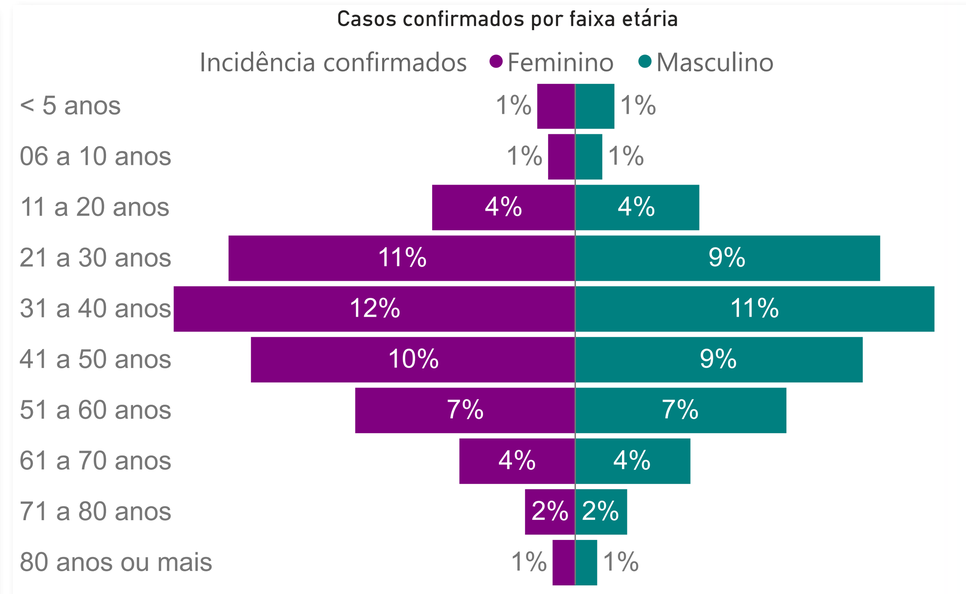

Casos confirmados por comorbidade

Comorbidade	Feminino	Masculino	Total
Não	42,72%	39,80%	**82,52%**
Sim	9,57%	7,92%	**17,48%**
Total	**52,29%**	**47,71%**	**100,00%**

Óbitos por sexo e comorbidade

Comorbidade	Feminino	Masculino	Total
Não	13,27%	21,88%	**35,15%**
Sim	28,91%	35,94%	**64,85%**
Total	**42,18%**	**57,83%**	**100,00%**

Casos confirmados Fx Etária e comorbidade

FxEtária	Não	Sim	Total
< 5 anos	2,23%	0,12%	**2,36%**
06 a 10 anos	1,58%	0,06%	**1,64%**
11 a 20 anos	7,86%	0,40%	**8,26%**
21 a 30 anos	18,83%	1,37%	**20,21%**
31 a 40 anos	21,06%	2,54%	**23,60%**
41 a 50 anos	15,50%	3,47%	**18,97%**
51 a 60 anos	9,41%	3,95%	**13,36%**
61 a 70 anos	4,08%	3,06%	**7,14%**
71 a 80 anos	1,42%	1,71%	**3,13%**
80 anos ou mais	0,54%	0,80%	**1,34%**
Total	**82,52%**	**17,48%**	**100,00%**

Casos confirmados para 100mil habitantes
13.091,10

Mortalidade por 100 mil hab
344,39

Letalidade geral - Óbitos confirmados por Covid 19 a cada 1000 Casos Confirmados
2,63%

Casos Confirmados em MT por Ano, Mês e Regiões Metropolitana

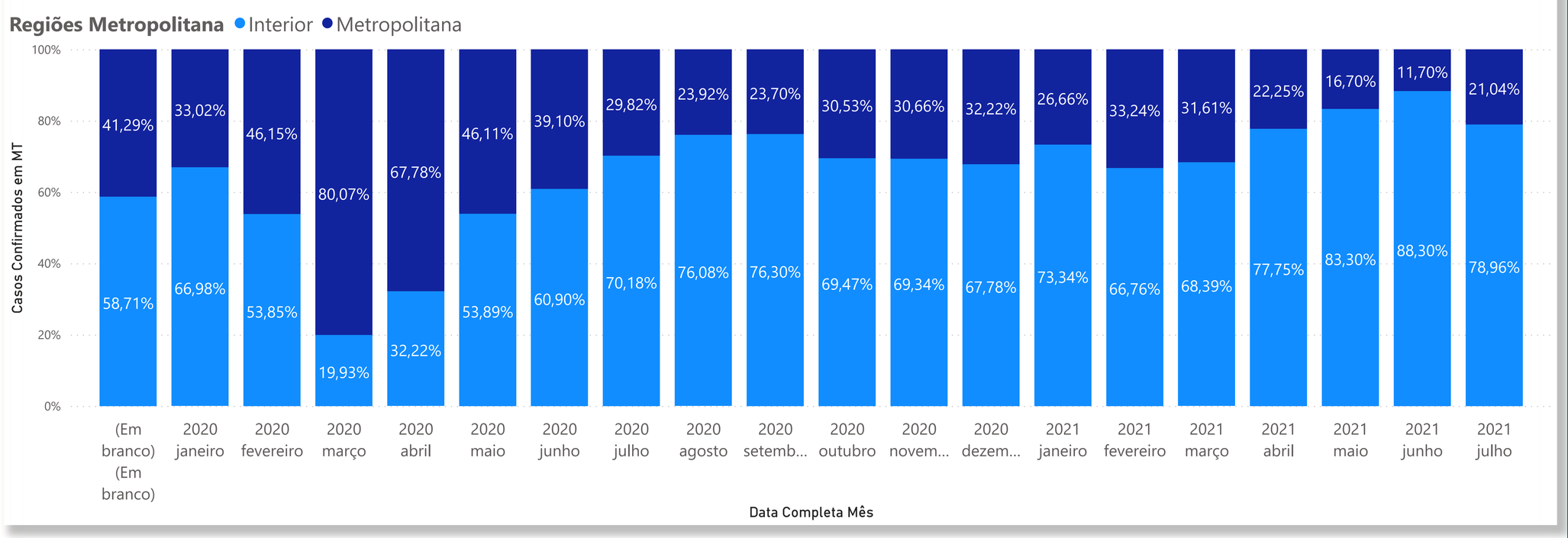

Distribuição de pacientes internados em hospitais pactuados em Mato Grosso

Atualizado em: 06/07/2021 14:34:33

Governo de Mato Grosso

Equipe

Internados atualmente

1.199

Transferencia Hospitalar

90

Observação Gestão de Leitos

Nota sobre incremento de UTIs Quinta-feira (17.06) - disponibilização de 20 novos leitos de UTI no Hospital Metropolitano, em Várzea Grande.

Legenda

- Tx de Ocupação < 30%
- Tx de Ocupação > 30% e < 60%
- Tx de Ocupação > 60%

Observação:

Este painel visa mostrar a distribuição de pacientes independente do fechamento do caso. Para mais informações observe a janela de detalhe que se abrirá sob a coluna de paciente internados e total de pacientes.

Pacientes em Enfermarias

Internados Enfermaria

574

Internados em enf. pactuadas

255

Enfermarias pactuadas

931

Tx de Ocupação enf. pactuada

28%

Enf. pactuadas disponíveis

676

Situação Atual do Caso	Internados
Confirmados	239
Descartados	0
Suspeitos	16
Total	**255**

Hospital	Leitos Pactuados	Internado	Enfermaria Bloqueada	Tx Ocupação Enfermaria Pactuada
Metropolitano Hospital Estadual Lousite Ferreira Da Silva	152	64	2	43%
Hospital E Pronto Socorro Municipal De Cuiaba	96	14	14	17%
Hospital Vale Do Guapore	70	8	0	11%
Hospital Estadual Santa Casa	69	20	9	33%
Hospital E Maternidade Santa Rita	60	17	4	30%
Hospital Regional Hilda Strenger Ribeiro	58	7	0	12%
Hosp De Ref Saude Da Familia Dr Antonio Dos S Muniz	43	5	0	12%
Hospital Municipal Sao Benedito De Cuiaba	40	18	0	45%
Hospital Regional De Peixoto De Azevedo	35	1	0	3%
Hospital Reg Irma Elza Giovanella	34	19	0	56%
Hospital Regional Dr Antonio Fontes	30	11	2	39%
Hospital Regional De Sinop	29	20	0	69%
Hospital Municipal Arlete Daisy Cichetti De Brito	28	5	0	18%
Hospital Regional De Agua Boa	26	8	0	31%
Hospital Municipal Coracao De Jesus	20	7	0	35%
Hospital Regional De Sorriso	20	4	1	21%
Santa Casa De Rondonopolis	20	6	0	30%
Hospital E Maternidade Sao Lucas	18	3	0	17%
Hospital E Pronto Socorro Municipal De Varzea Grande	18	1	0	6%
Hospital Regional De Colider	16	0		0%
Hospital Sao Lucas Lucas Do Rio Verde	15	6	0	40%
Hospital Regional De Alta Floresta Albert Sabin	14	5	0	36%
Hospital Municipal De Juina Dr Hideo Sakuno	13	1	0	8%
Hospital Municipal De Alto Araguaia	6	0	0	0%
Hospital Universitario Julio Muller	1	5	4	-167%

Pacientes em UTI´s

Fila de espera por UTI

0

Fila

Internados UTI

535

Total de UTI´s Pactuadas

627

592 Leitos Adultos

20 Bloqueado Adulto

376 Internados Adultos

68,86% Taxa de ocupação Leitos Adultos

170 Leitos Adulto Disponíveis

15 Leitos Pediátricos

0 Bloqueado Pediátr...

1 Int UTI Pediátrico

6,67% Tx de Ocupação Pediátrica UTI

Hospital	UTI Pactuada Adulto	Bloqueados Adulto	Retaguarda Adulto	Internados Supervisão	Leito Adulto Disponível	Taxa de Ocupação Leito Adulto
Hosp De Ref Saude Da Familia Dr Antonio Dos S Muniz	0	0	0		0	
Hospital E Maternidade Santa Rita	25	5	0	14	6	70,00%
Hospital E Maternidade Sao Lucas	30	0	0	26	4	86,67%
Hospital E Pronto Socorro Municipal De Cuiaba	80	5	0	28	47	37,33%
Hospital E Pronto Socorro Municipal De Varzea Grande	10	4	0	5	1	83,33%
Hospital E Pronto Socorro Municipal Milton Pessoa Morbeck	9	0	0	9	0	100,00%
Hospital Estadual Santa Casa	40	0	3	31	6	83,78%
Hospital Municipal Arlete Daisy Cichetti De Brito	20	0	7	13	0	100,00%
Hospital Municipal Coracao De Jesus	15	0	0	7	8	46,67%
Hospital Municipal De Alto Araguaia	0	0	0		0	
Hospital Municipal De Juina Dr Hideo Sakuno	10	0	0	9	1	90,00%
Hospital Municipal De Querencia	10	1	0	8	1	88,89%
Hospital Municipal Sao Benedito De Cuiaba	60	3	4	23	30	43,40%
Hospital Reg Irma Elza Giovanella	30	0	0	25	5	83,33%
Hospital Regional De Agua Boa	10	0	0	10	0	100,00%
Hospital Regional De Alta Floresta Albert Sabin	0	0	0		0	
Hospital Regional De Peixoto De Azevedo	10	0	0	4	6	40,00%
Hospital Regional De Sinop	29	1	1	23	4	85,19%
Hospital Regional De Sorriso	2	0	0	2	0	100,00%
Hospital Regional Dr Antonio Fontes	10	1	0	8	1	88,89%
Hospital Regional Hilda Strenger Ribeiro	35	0	0	32	3	91,43%
Hospital Sao Lucas Lucas Do Rio Verde	10	0	0	9	1	90,00%
Hospital Universitario Julio Muller	8	0	0		8	
Hospital Vale Do Guapore	10	0	0	8	2	80,00%
Metropolitano Hospital Estadual Lousite Ferreira Da Silva	109	0	11	66	32	67,35%
Santa Casa De Rondonopolis	20	0	0	16	4	80,00%
Total	**592**	**20**	**26**	**376**	**170**	**68,86%**

Distribuição de pacientes internados em hospitais em Mato Grosso com base nos leitos CNES

Equipe

2.522
Leitos Clínicos CNES - SUS

574
Internados Enfermaria

1.948
Enfermaria CNES Disponiveis

22,76%
Tx de Ocupação Enfermaria

535
Todos Int. UTI´s

1659
UTI´s Existentes

1.004
Leitos SUS - UTI

796
UTI habilitada COVID

Internados em Transferencia Hospitalar
90

Limpar Filtros

Selecionar tudo | 2020 | 2021

Selecionar tudo | Dupla | Estadual | Municipal

54,66
Média de Idade dos Internados

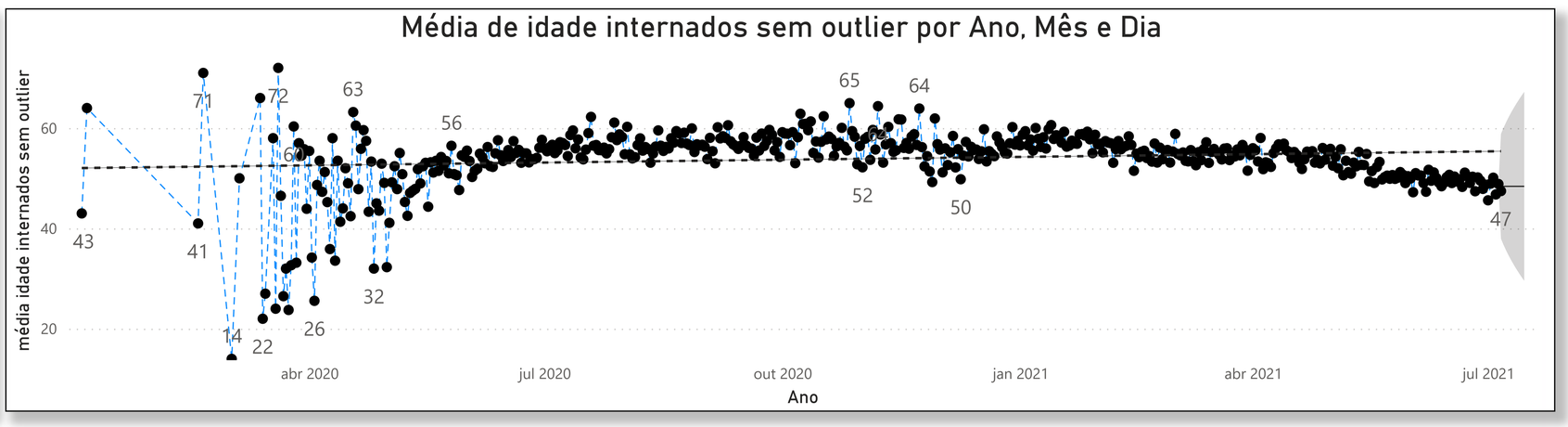

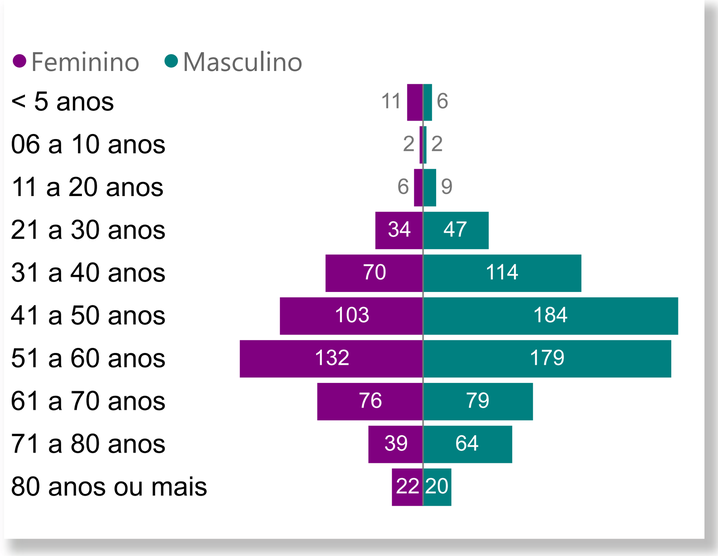

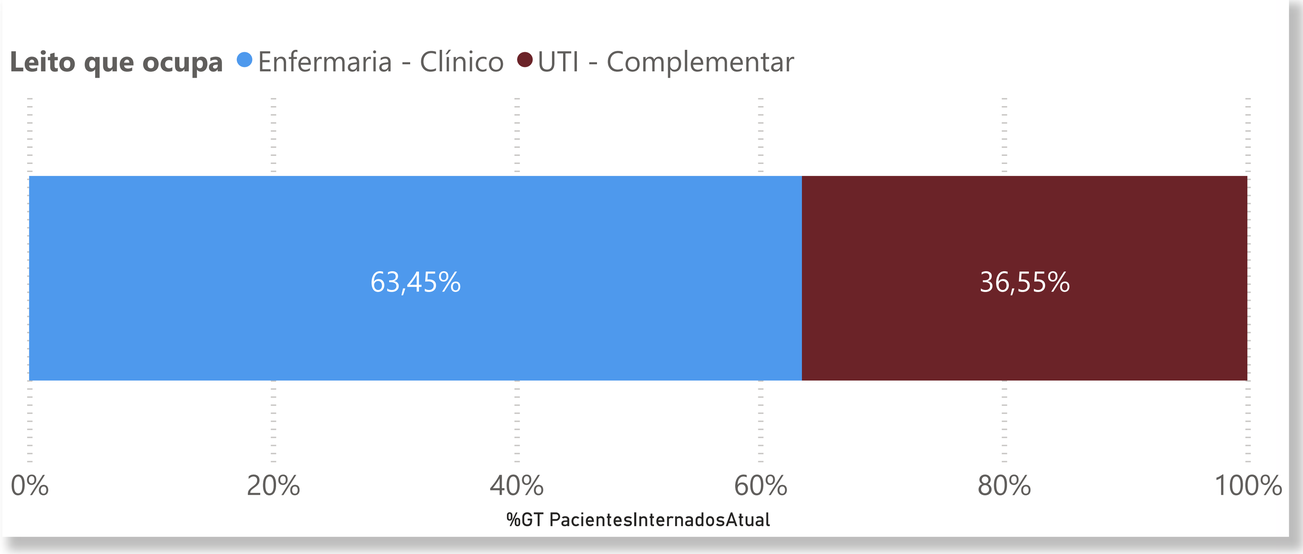

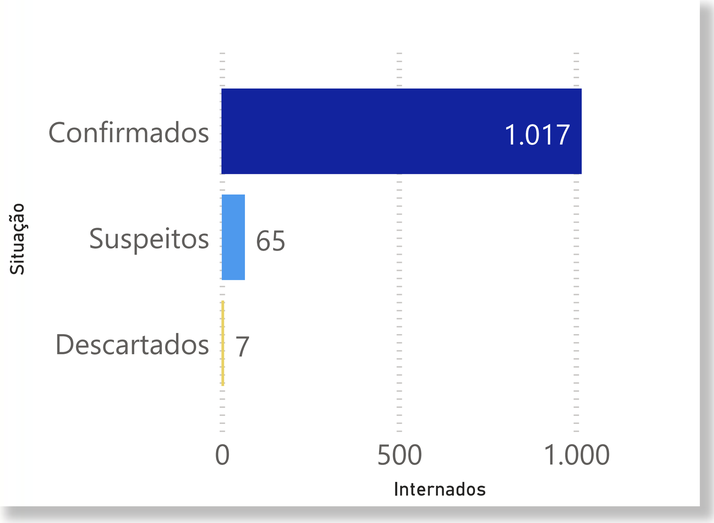

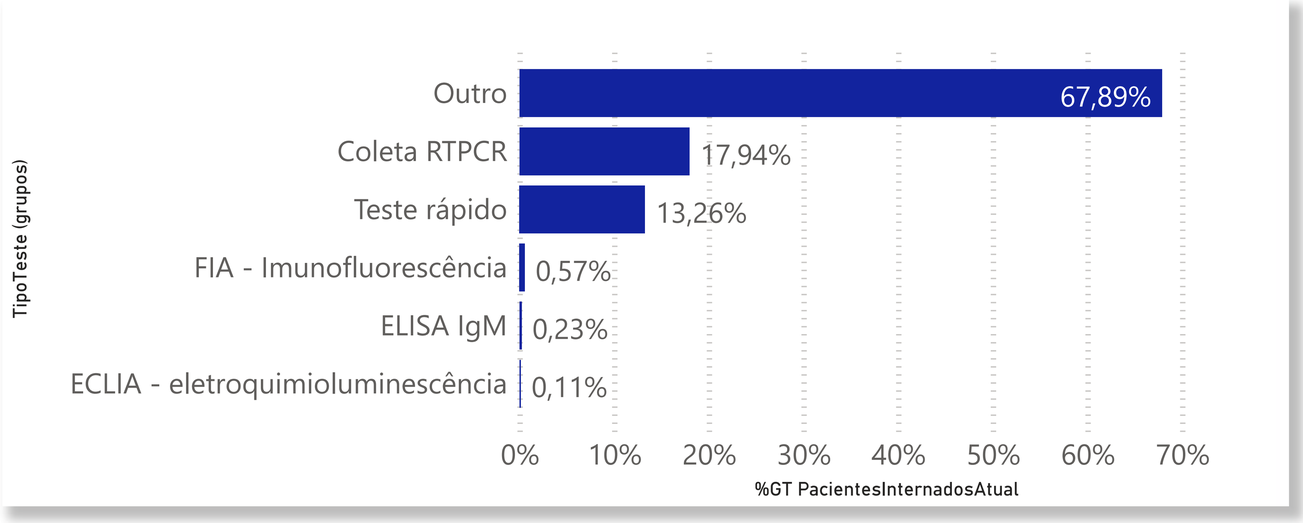

Internados SRAG suspeitos de COVID - 19

Grupo leito Hospital	Enfermaria			UTI´s (Isolamento, Semi intensivo e Itensivo)				Total
	Clínico Enfermaria	Clínico Isolamento	Total	Complementar Intensivo	Complementar Isolamento	Complementar Semi Intensivo	Total	
Metropolitano Hospital Estadual Lousite Ferreira Da Silva	65		**65**	65	1		**66**	**131**
Hospital Estadual Santa Casa	20		**20**	30			**30**	**50**
Hospital Reg Irma Elza Giovanella	19		**19**	27			**27**	**46**
Hospital Regional De Sinop	20		**20**	25			**25**	**45**
Hospital E Pronto Socorro Municipal De Cuiaba	14		**14**	29			**29**	**43**
Hospital Municipal Sao Benedito De Cuiaba	18		**18**	22			**22**	**40**
Hospital Regional Hilda Strenger Ribeiro	7		**7**	32			**32**	**39**
Hospital E Maternidade Sao Lucas	1	3	**4**	30			**30**	**34**
Upa 24 Horas Dr Marcelo De Moura Paes Lemes	25	1	**26**			6	**6**	**32**
Hospital E Maternidade Santa Rita	3	14	**17**	14			**14**	**31**
Hospital E Maternidade Santa Angela	3	8	**11**	18			**18**	**29**
Complexo Hospitalar Jardim Cuiaba		15	**15**	12			**12**	**27**
Hospital Santa Rosa	1	11	**12**	14			**14**	**26**
Hospital Santa Rita	16	1	**17**	7		1	**8**	**25**
Total	**361**	**195**	**556**	**512**	**12**	**9**	**533**	**1.089**

Quantidade de leitos por estabelecimento e tipo de leito

TipoLeito FANTASIA	Cirúrgico		Clínico		Complementar		Hospital Dia		Obstétrico		Outras Especialidades		Pediátrico		Total	
	Existente	SUS	Existente	SUS	Existente	SUS	Existente	SUS	Existente	SUS	Existente	SUS	Existente	SUS	Existente	SUS
Hospital E Pronto Socorro Municipal De Cuiaba	37	37	83	83	142	142					10	10	25	25	**297**	**297**
Metropolitano Hospital Estadual Lousite Ferreira Da Silva	36	36	152	152	119	100									**307**	**288**
Santa Casa De Rondonopolis	57	38	62	52	84	69	6	4	55	47	2	1	20	16	**286**	**227**
Hospital Municipal De Cuiaba E P S Dr Leony Palma Carvalho	123	123	41	41	69	16							24	24	**257**	**204**
Hospital E Pronto Socorro Municipal De Varzea Grande	42	42	66	66	41	41			18	18			36	36	**203**	**203**
Hospital Geral	68	56	54	50	54	43	10	10	32	28	1	1	13	13	**232**	**201**
Hospital Estadual Santa Casa	22	22	83	83	85	53							39	39	**229**	**197**
Hospital Regional De Sorriso	53	53	44	44	27	19			17	17			12	12	**153**	**145**
Hospital Regional Dr Antonio Fontes	54	54	29	29	26	16	10	10					23	23	**142**	**132**
Hospital Santa Helena	24	13	21	20	44	35			67	51			12	12	**168**	**131**
Hospital Universitario Julio Muller	32	32	21	21	31	31			35	35			10	10	**129**	**129**
Hospital Regional Hilda Strenger Ribeiro	15	7	88	88	35	30			5	1			6	2	**149**	**128**
Ciaps Hospital Adauto Botelho											120	120			**120**	**120**
Hospital Reg Irma Elza Giovanella	28	28	49	49	55	34					1	1	4	4	**137**	**116**
Hospital E Maternidade Sao Joao Batista	41	29	42	37	4	4			22	19	2	1	30	22	**141**	**112**
	19	8	79	74	50	7	1	1	13	8			17	5	**179**	**103**
Total	**1.933**	**1.195**	**3.142**	**2.522**	**1.931**	**1.004**	**86**	**36**	**990**	**723**	**260**	**248**	**929**	**724**	**9.271**	**6.452**

Governo de Mato Grosso

Comparação de pacientes internados por residência em hospitais pactuados de Mato Grosso

Equipe

Selecione o município de residencia

Municípios

Cuiabá

Pacientes em Enfermarias

Internados em hospitais pactuados por municipio de residência Selecionado

Hospital	Internado Enfermaria	%
Metropolitano Hospital Estadual Lousite Ferreira Da Silva	20	36,36%
Hospital Estadual Santa Casa	14	25,45%
Hospital E Pronto Socorro Municipal De Cuiaba	11	20,00%
Hospital Municipal Sao Benedito De Cuiaba	10	18,18%
Total	**55**	**100,00%**

Pacientes em UTI´s

Internados em hospitais pactuados por municipio de residência Selecionado

Hospital	Internados UTI	%
Hospital E Pronto Socorro Municipal De Cuiaba	13	30,23%
Metropolitano Hospital Estadual Lousite Ferreira Da Silva	11	25,58%
Hospital Estadual Santa Casa	10	23,26%
Hospital Municipal Sao Benedito De Cuiaba	5	11,63%
Hospital E Maternidade Sao Lucas	2	4,65%
Hospital Municipal Arlete Daisy Cichetti De Brito	1	2,33%
Hospital Universitario Julio Muller	1	2,33%
Total	**43**	**100,00%**

Selecione o município de residencia

Municípios

Várzea Grande

Pacientes em Enfermarias

Internados em hospitais pactuados por municipio de residência Selecionado

Hospital	Internado Enfermaria	%
Metropolitano Hospital Estadual Lousite Ferreira Da Silva	24	82,76%
Hospital Estadual Santa Casa	2	6,90%
Hospital E Pronto Socorro Municipal De Cuiaba	1	3,45%
Hospital E Pronto Socorro Municipal De Varzea Grande	1	3,45%
Hospital Universitario Julio Muller	1	3,45%
Total	**29**	**100,00%**

Pacientes em UTI´s

Internados em hospitais pactuados por municipio de residência Selecionado

Hospital	Internados UTI	%
Metropolitano Hospital Estadual Lousite Ferreira Da Silva	15	44,12%
Hospital E Pronto Socorro Municipal De Cuiaba	6	17,65%
Hospital E Pronto Socorro Municipal De Varzea Grande	5	14,71%
Hospital Municipal Sao Benedito De Cuiaba	4	11,76%
Hospital Estadual Santa Casa	3	8,82%
Hospital Universitario Julio Muller	1	2,94%
Total	**34**	**100,00%**

Governo de Mato Grosso

Serie histórica de pacientes internados suspeitos de SRAG por COVID-19 em hospitais pactuados em Mato Grosso

Atualizado em: 06/07/2021 14:34:33

Equipe

Limpar Filtros

Filtro - região de saúde: Todos

Filtro - município: Todos

Fechamento do casos internados de SRAG: Todos

Tipo de leito: Todos

01/01/2020 — 06/07/2021

Sirie Histótica de Internados por SRAG suspeitos por COVID-19

65.381

Taxa de hospitalização por SRAG suspeitosde COVID-19 por mil habitantes

18,76

Confirmado COVID19
51.444

Não Testado
4

Negativo COVID19
8.922

Outros agentes etiológicos
294

Sem Resultado
1.211

Hospitalizados por sexo

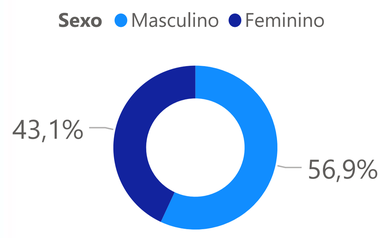

Média de idade internados sem outlier por Ano, Mês e Dia

54,66

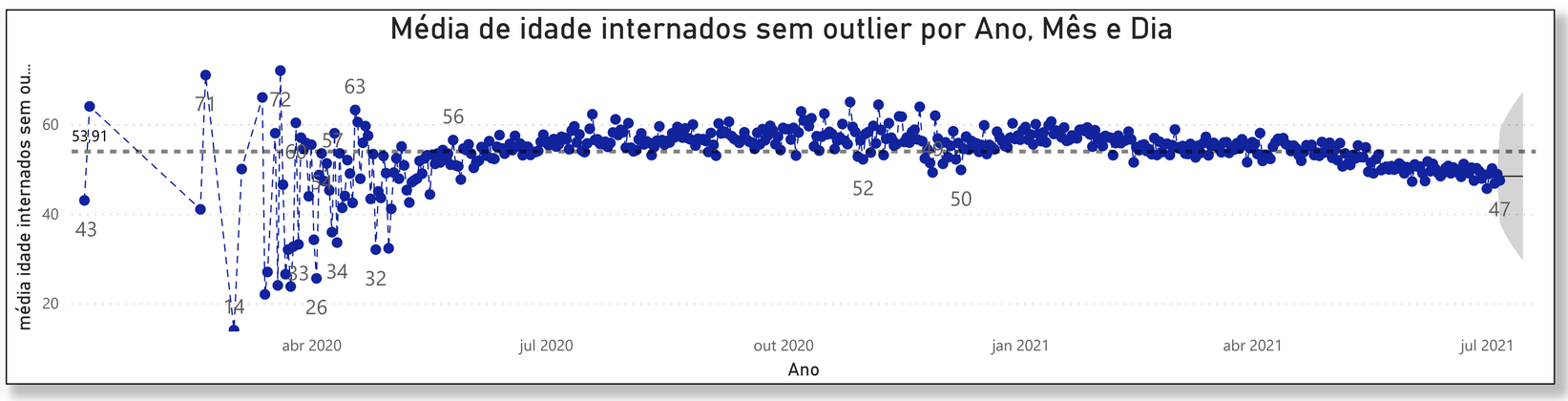

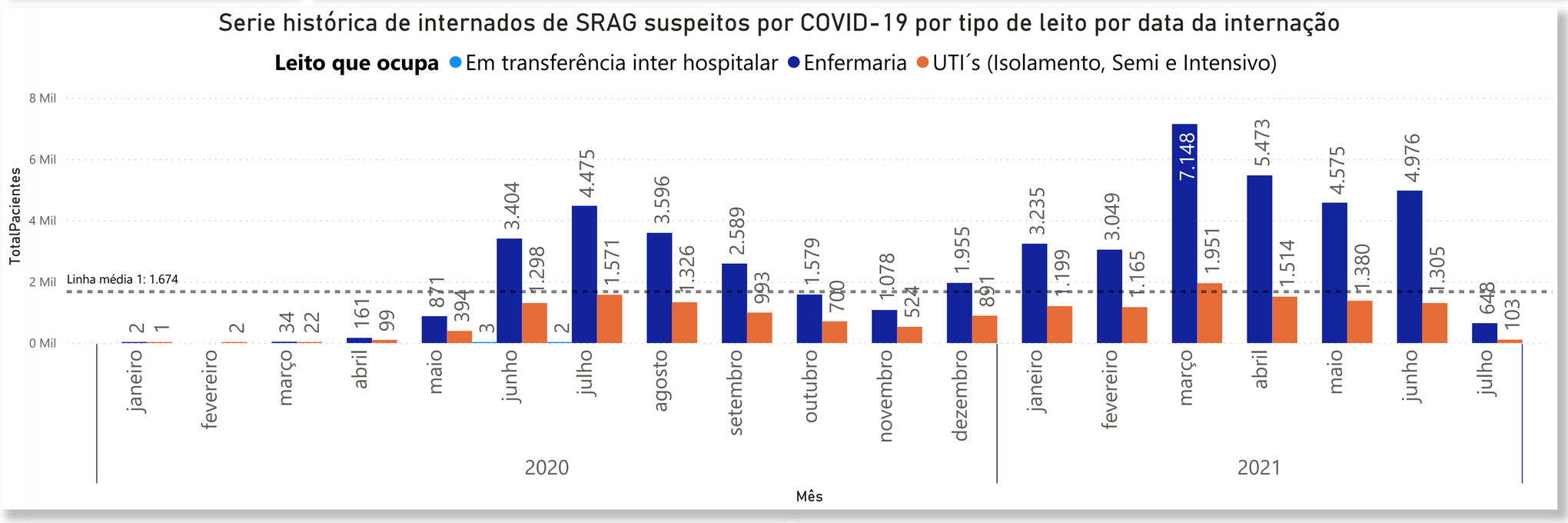

Detalhamentos dos pacientes com comorbidades

8,97% % cardiova...	19,25% % diabetes
37,49% % hiperten...	4,70% % Pulmonar
2,80% % renal	

Perfil das internações por sexo e raça/cor

Sexo	Feminino		Masculino		Total	
Raça / Cor	n	%	n	%	n	%
Amarela	281	0,43%	398	0,61%	**679**	**1,04%**
Branca	7.221	11,04%	9.158	14,01%	**16.379**	**25,05%**
Ignorado	3.590	5,49%	4.604	7,04%	**8.194**	**12,53%**
Indígena	228	0,35%	327	0,50%	**555**	**0,85%**
Preta-Parda	16.842	25,76%	22.732	34,77%	**39.574**	**60,53%**
Total	**28.162**	**43,07%**	**37.219**	**56,93%**	**65.381**	**100,00%**

Perfil das internações por sexo e tipo de leito ocupado

Sexo	Feminino		Masculino		Total	
Leito que ocupa	n	%	n	%	n	%
Clínico Enfermaria	10.944	16,74%	14.679	22,45%	**25.623**	**39,19%**
Clínico Isolamento	10.301	15,76%	12.924	19,77%	**23.225**	**35,52%**
Complementar Intensivo	5.048	7,72%	7.162	10,95%	**12.210**	**18,68%**
Complementar Isolamento	525	0,80%	662	1,01%	**1.187**	**1,82%**
Complementar Semi Intensivo	1.304	1,99%	1.737	2,66%	**3.041**	**4,65%**
Em transferência inter hospitalar	40	0,06%	55	0,08%	**95**	**0,15%**
Total	**28.162**	**43,07%**	**37.219**	**56,93%**	**65.381**	**100,00%**

Perfil das internações por sexo e comorbidade

Sexo	Feminino		Masculino		Total	
Comorbidade	n	%	n	%	n	%
Não	11.452	17,52%	17.064	26,10%	**28.516**	**43,62%**
Sim	16.710	25,56%	20.155	30,83%	**36.865**	**56,38%**
Total	**28.162**	**43,07%**	**37.219**	**56,93%**	**65.381**	**100,00%**

Perfil das internações por sexo e frequência respiratória

Sexo	Feminino		Masculino		Total	
Frequencia Respiratorio	n	%	n	%	n	%
	7.241	11,08%	9.158	14,01%	**16.399**	**25,08%**
FR < 12 ou FR >= 20 (moderado)	10.271	15,71%	14.324	21,91%	**24.595**	**37,62%**
FR < 8 ou FR > 25 (grave)	3.662	5,60%	5.051	7,73%	**8.713**	**13,33%**
Ignorado	805	1,23%	1.009	1,54%	**1.814**	**2,77%**
Normal	6.183	9,46%	7.677	11,74%	**13.860**	**21,20%**
Total	**28.162**	**43,07%**	**37.219**	**56,93%**	**65.381**	**100,00%**

Perfil das internações por sexo e faixa etária

Sexo	Feminino		Masculino		Total	
Fx etária	n	%	n	%	n	%
< 5 anos	546	0,84%	618	0,95%	**1.164**	**1,78%**
06 a 10 anos	107	0,16%	144	0,22%	**251**	**0,38%**
11 a 20 anos	513	0,78%	392	0,60%	**905**	**1,38%**
21 a 30 anos	1.965	3,01%	1.826	2,79%	**3.791**	**5,80%**
31 a 40 anos	3.666	5,61%	5.080	7,77%	**8.746**	**13,38%**
41 a 50 anos	4.570	6,99%	7.187	10,99%	**11.757**	**17,98%**
51 a 60 anos	5.841	8,93%	7.971	12,19%	**13.812**	**21,13%**
61 a 70 anos	4.987	7,63%	6.641	10,16%	**11.628**	**17,78%**
71 a 80 anos	3.707	5,67%	4.681	7,16%	**8.388**	**12,83%**
80 anos ou mais	2.260	3,46%	2.679	4,10%	**4.939**	**7,55%**
Total	**28.162**	**43,07%**	**37.219**	**56,93%**	**65.381**	**100,00%**

Tabela de Hospitalização e taxa de hospitalização por munícipio de residência

Municípios	População	Total Internados	Tx de Hospitalização por mil hab
Carlinda	10.305	569	55,22
Primavera do Leste	62.019	2.697	43,49
Querência	17.479	575	32,90
Nobres	15.336	502	32,73
Barra do Garças	61.012	1.847	30,27
Paranaíta	11.225	336	29,93
Jaciara	27.776	813	29,27
Itaúba	3.802	109	28,67
Ribeirãozinho	2.405	67	27,86
Confresa	30.933	836	27,03
Juína	40.997	1.102	26,88
General Carneiro	5.540	148	26,71
Rondonópolis	232.491	5.967	25,67
Pedra Preta	17.626	448	25,42
Sapezal	25.881	640	24,73
Ribeirão Cascalheira	10.206	241	23,61
Terra Nova do Norte	9.667	219	22,65
Rosário Oeste	17.151	387	22,56
Cuiabá	612.547	13.364	21,82
São Pedro da Cipa	4.727	102	21,58
Total	**3.484.466**	**64.503**	**18,51**

Perfil das internações por sexo e situação COVID -19

Sexo	Feminino		Masculino		Total	
Situação	n	%	n	%	n	%
Confirmados	20.191	30,88%	27.594	42,20%	**47.785**	**73,09%**
Descartados	1.220	1,87%	1.417	2,17%	**2.637**	**4,03%**
Suspeitos	6.751	10,33%	8.208	12,55%	**14.959**	**22,88%**
Total	**28.162**	**43,07%**	**37.219**	**56,93%**	**65.381**	**100,00%**

Perfil das internações por sexo e uso de ventilação

Sexo	Feminino		Masculino		Total	
Uso de Ventilação	n	%	n	%	n	%
	38	0,06%	52	0,08%	**90**	**0,14%**
Não	23.473	35,90%	30.669	46,91%	**54.142**	**82,81%**
Sim	4.651	7,11%	6.498	9,94%	**11.149**	**17,05%**
Total	**28.162**	**43,07%**	**37.219**	**56,93%**	**65.381**	**100,00%**

Governo de Mato Grosso

Painel de óbitos confirmados com COVID-19 por perfil

Atualizado em: 06/07/2021 14:34:33

Equipe

Óbitos de residentes em Mato Grosso no periodo selecionado

30

Óbitos de residentes fora de Mato Grosso no periodo selecionado

2

Limpar Filtros

Filtro - região de saúde: Todos

Filtro - município: Todos

Filtro - data do óbito

DataObito: 05/07/2021 – 05/07/2021

Atenção !

Os óbitos são apresentados em dois formatos de datas:

Data de encerramento do óbito - Esta data é vinculada ao fechamento do caso que ocorre após o final da investigação epidemiológica. Não necessariamente é a data em que o óbito ocorreu.

Data do óbito = Esta é a data de ocorrência do óbito.

Observação:

Pode haver datas em branco na data do óbito. Esta informação precisa ser atualizada no sistema Indicasus, pelo município responsável.

Óbitos ocorrência no periodo selecionado em Mato Grosso

Municipio	Idade	Sexo	Data do Óbito	Óbitos
Água Boa	84	Feminino	05.jul.2021	1
Alto Boa Vista	56	Feminino	05.jul.2021	1
Brasnorte	57	Feminino	05.jul.2021	1
Chapada dos Guimarães	61	Feminino	05.jul.2021	1
Cuiabá	53	Feminino	05.jul.2021	1
Cuiabá	57	Feminino	05.jul.2021	1
Cuiabá	69	Feminino	05.jul.2021	1
Cuiabá	95	Feminino	05.jul.2021	1
Guarantã do Norte	52	Feminino	05.jul.2021	1
Itaúba	43	Feminino	05.jul.2021	1
Juína	50	Feminino	05.jul.2021	1
Primavera do Leste	30	Feminino	05.jul.2021	1
Primavera do Leste	52	Feminino	05.jul.2021	1
Rondonópolis	65	Feminino	05.jul.2021	1
Várzea Grande	56	Feminino	05.jul.2021	1
Várzea Grande	63	Feminino	05.jul.2021	1
Várzea Grande	65	Feminino	05.jul.2021	1
Alto Araguaia	48	Masculino	05.jul.2021	1
Barra do Bugres	84	Masculino	05.jul.2021	1
Barra do Garças	57	Masculino	05.jul.2021	1
Cáceres	75	Masculino	05.jul.2021	1
Colíder	77	Masculino	05.jul.2021	1
Confresa	57	Masculino	05.jul.2021	1
Mirassol D Oeste	57	Masculino	05.jul.2021	1
Poxoréu	78	Masculino	05.jul.2021	1
Primavera do Leste	57	Masculino	05.jul.2021	1
Querência	57	Masculino	05.jul.2021	1
Rondonópolis	57	Masculino	05.jul.2021	1
Torixoréu	84	Masculino	05.jul.2021	1
Várzea Grande	51	Masculino	05.jul.2021	1
Total				**30**

Distribuição de óbitos por comorbidade

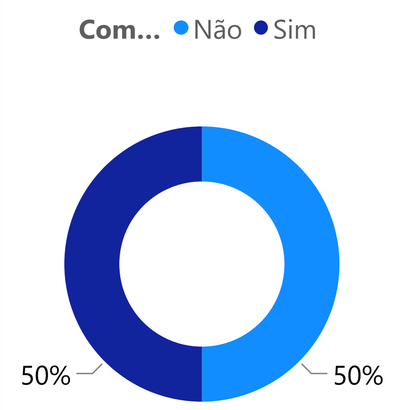

Faixa etária dos óbitos confirmados por COVID-19

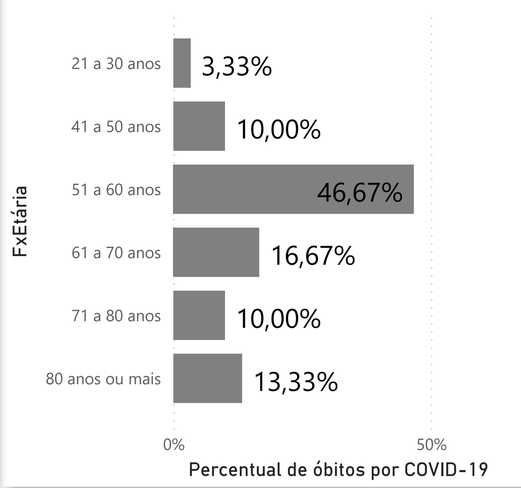

Óbitos confirmados por sexo

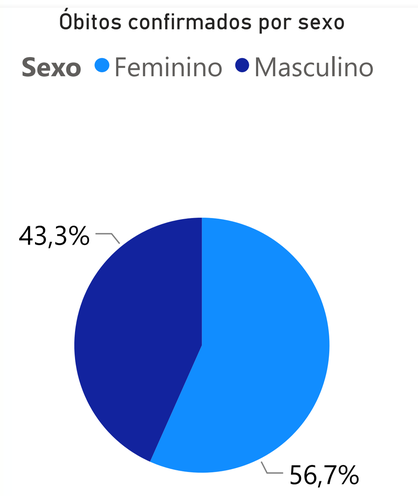

Faixa etária dos óbitos confirmados por COVID-19

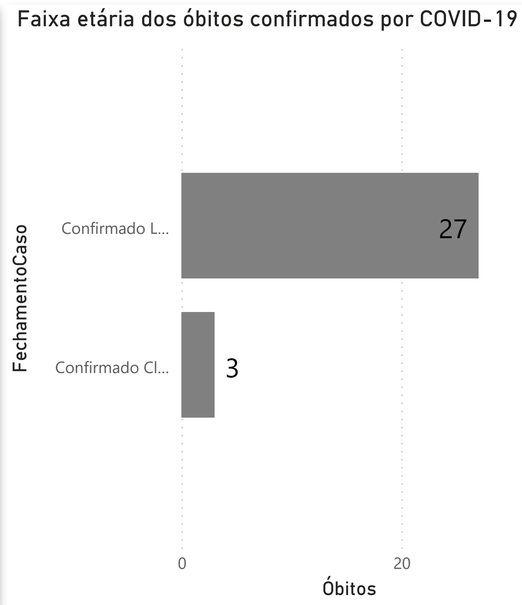

2021 - Óbitos por semana epidemiológica data do óbito

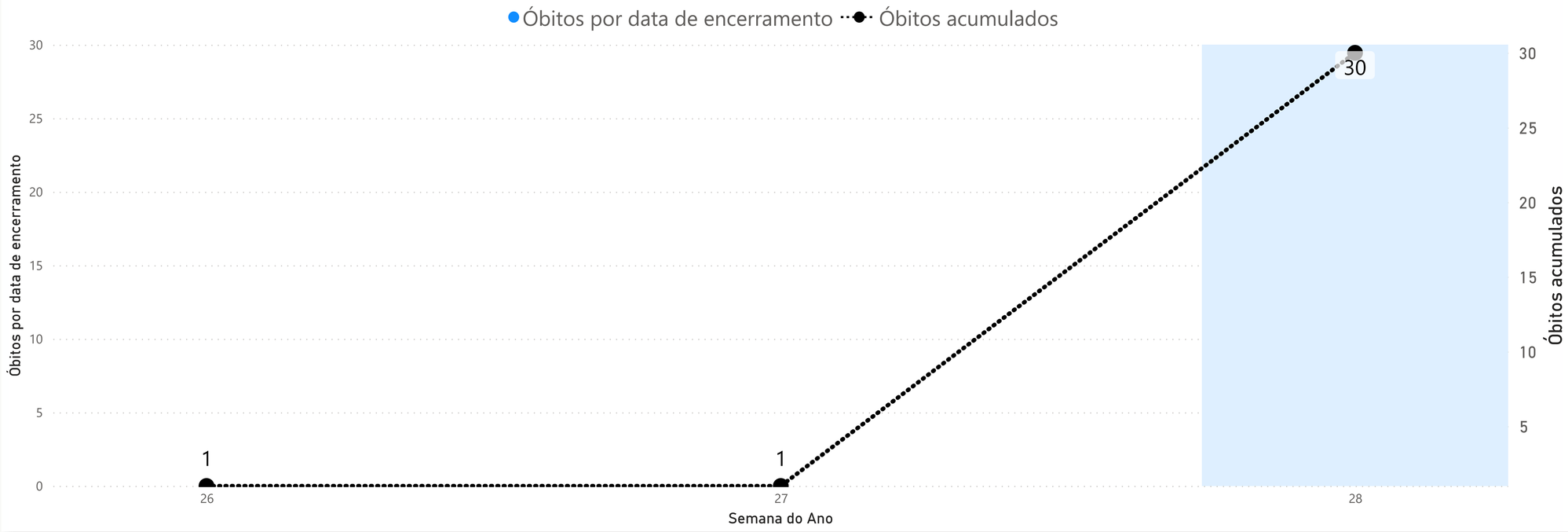

2020 - Óbitos por semana epidemiológica data do óbito



SES - MT
Secretaria de Estado de Saúde de Mato Grosso

Painel descritivo das testagens para investigação do coronavírus

Página anterior | Atualizado em: 06/07/2021 14:34:33 | Equipe | Próxima página

Ações do centro de triagem - SES MT

CENTRO DE TRIAGEM COVID - 19

Filtro - Data de Atendimento
22/07/2020 — 06/07/2021

Média de pessoas atendidas por dia
687

Atenção!
A produção do centro de triagem é apresentada como acumulado do dia anterior à publicação do boletim, pois o atendimento na corrente data se encerra após o fechamento do boletim.

Fonte: centro de triagem - gestão hospitalar

Produção de triagem do periodo selecionado

Senhas distribuidas: 227.555	Pacientes atendidos: 193.721	Taxa de atendimento: 85,13%
Tomografias realizadas: 13 Mil	% de Tomografias realizadas: 6,64%	Kits COVID -19 distríbuidos: 84 Mil
Pacientes positivos: 33 Mil	Pacientes negativos: 110 Mil	Pacientes suspeitos: 51 Mil
% Positivos: 17,26%	% Negativos: 56,63%	% Suspeitos: 26,11%

Análise dos exames realizados exclusivamente pelo LACEN - MT aos municípios de Mato Grosso

Total de Amostras Recebidas: 364.215

Capacidade de análise atual: (Em branco)

Capacidade de testagem RT-PCR realizada pelo Lacen a cada mil hab: 104,53

Resultados das amostras recebidas

316	2.701	249.018	112.180
Amostras analise	Amostras Descartadas	Amostras Negativas	AmostrasPositivas

Média Nacional :
870 pessoas testadas a cada 100.000 hab

Testes de COVID-19 RT-PCR realizados por 100.000 habitantes

Série histórica da amostras por resultado semana ano

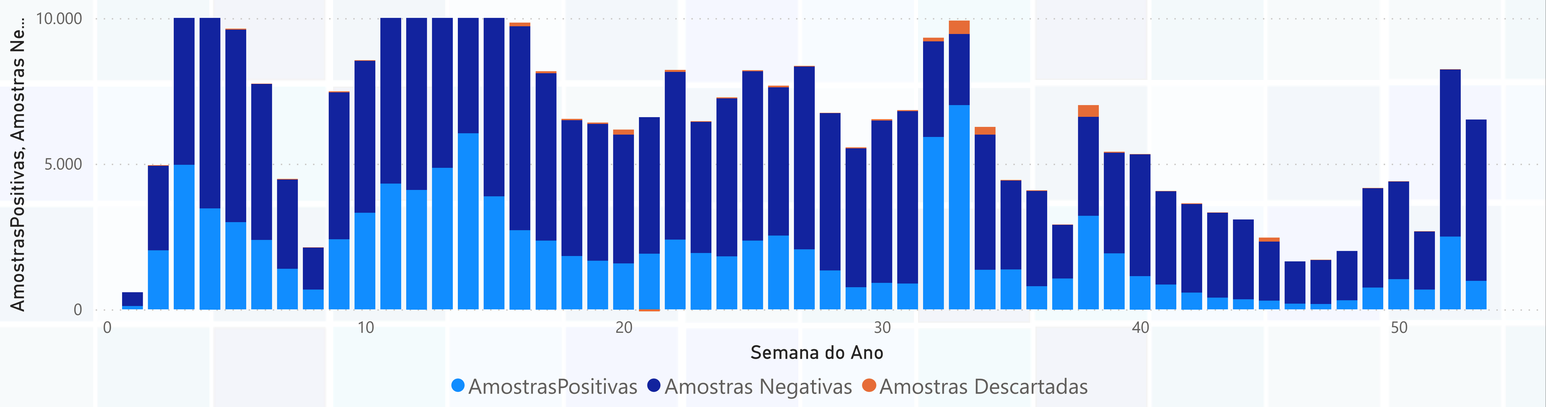

Testes de COVID-19 RT-PCR realizados por 100.000 habitantes por semana

Início da Semana	Semana do Ano	Proporção de RT/PCR 100 mil hab
		317,61
domingo, 27 de dezembro de 2020	1	11,54
domingo, 3 de janeiro de 2021	2	159,82
domingo, 10 de janeiro de 2021	3	308,00
domingo, 17 de janeiro de 2021	4	307,94
domingo, 24 de janeiro de 2021	5	272,41
domingo, 31 de janeiro de 2021	6	231,31
domingo, 7 de fevereiro de 2021	7	127,68
domingo, 14 de fevereiro de 2021	8	63,71
domingo, 21 de fevereiro de 2021	9	217,42
domingo, 28 de fevereiro de 2021	10	261,88
domingo, 7 de março de 2021	11	343,64
domingo, 14 de março de 2021	12	291,29
domingo, 21 de março de 2021	13	453,10
domingo, 29 de março de 2020	14	21,52
domingo, 28 de março de 2021	14	457,34
domingo, 5 de abril de 2020	15	10,76
domingo, 4 de abril de 2021	15	348,23
domingo, 12 de abril de 2020	16	10,91
domingo, 11 de abril de 2021	16	264,23
domingo, 19 de abril de 2020	17	11,14
domingo, 18 de abril de 2021	17	205,57
domingo, 26 de abril de 2020	18	7,66
domingo, 25 de abril de 2021	18	175,03
domingo, 3 de maio de 2020	19	18,05
domingo, 2 de maio de 2021	19	167,03
domingo, 10 de maio de 2020	20	30,36
Total		**10.452,53**

Fonte: LACEN MT

Distribuição de testes rápidos - SES MT

Total geral de testes PCR & IGG/IGM: 1.123.016

População do estado: 3.484.466

Proporção de testes PCR & IGG/IGM por 100 mil hab: 32.229,21

Testes RT-PCR Laboratórios Privados: 127.701

Total de testes distribuidos: 631.100

Proporção de testes distribuidos por mil hab: 181,12

Testes distribuidos em serviços de gestão estadual: 261.695

Total de testes rápidos distribuídos por meso e microregião

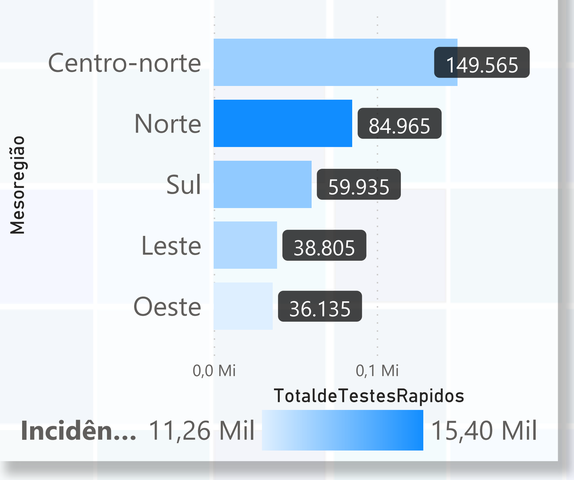

Atenção !
As informações relativas a distribuição dos testes rápidos aos municípios e serviços sob gestão do estado de Mato Grosso. Não está presente nestas informações o uso dos mesmos.

Proporção e total de testes rápidos distribuidos por municipio

Municípios	População	Proporção por mil hab	Testes distribuidos
Vila Rica	26.037	108,50	2.825
Vila Bela da Santíssima Trindade	16.128	111,30	1.795
Vera	11.309	110,53	1.250
Várzea Grande	284.971	110,06	31.365
Vale de São Domingos	3.127	126,32	395
União do Sul	3.525	119,15	420
Torixoréu	3.609	127,46	460
Tesouro	3.805	127,46	485
Terra Nova do Norte	9.667	124,65	1.205
Tapurah	13.705	107,62	1.475
Tangará da Serra	103.750	108,39	11.245
Tabaporã	9.489	115,92	1.100
Sorriso	90.313	106,46	9.615
Sinop	142.996	109,72	15.690
Serra Nova	1.650	127,27	210
Total	**3.484.466**	**106,01**	**369.405**

Exames RT-PCR realizados por Laboratórios Privados

Município de localização	Laboratório	Total de Exames RT-PCR Realizado	% testes positivos
Cuiabá	Cedic Cedilab	24.485	29,72%
Cuiabá	Hemaclin	10.383	25,14%
Cuiabá	Exame Diagnóstico Laboratorial Ltda - Anexo Hosp. Amecor	9.247	44,57%
Cuiabá	Inac Instituto De Análises Clínicas	7.871	20,76%
Sinop	Santa Mônica	5.918	38,64%
Cuiabá	Clinilab	4.947	14,70%
Cuiabá	Exame - Anexo Hospital São Matheus	4.714	37,29%
Cuiabá	Ifmt Campus Cuiabá Bela Vista	4.666	50,69%
Sinop	Oswaldo Cruz	4.235	36,55%
Cáceres	São Matheus	3.935	100,13%
Cuiabá	Carlos Chagas Cuiabá	3.680	308,32%
Tangará Da Serra	Doyon Medicina Laboratorial - Instituto Diagnostico Em Anatomia Patologica Sociedade Médica	3.590	40,31%
Rondonópolis	Unimed Laboratório	3.397	35,65%
Lucas Do Rio Verde	Exame Análises Clínicas	3.392	27,24%
Cuiabá	Santa Rosa	3.156	37,39%

SES - MT
Secretaria de Estado de Saúde de Mato Grosso

Painel de ações governamentais

Página anterior

Atualizado em: 06/07/2021 14:34:33

Equipe

Próxima página

Doações recebidas no apoio ao enfretamento à COVID-19 - SES MT

Total de itens recebidos por doação

2.197.189

Valor total estimados de itens doados

$22.104.732,34

Total de itens doados por tipo dos itens

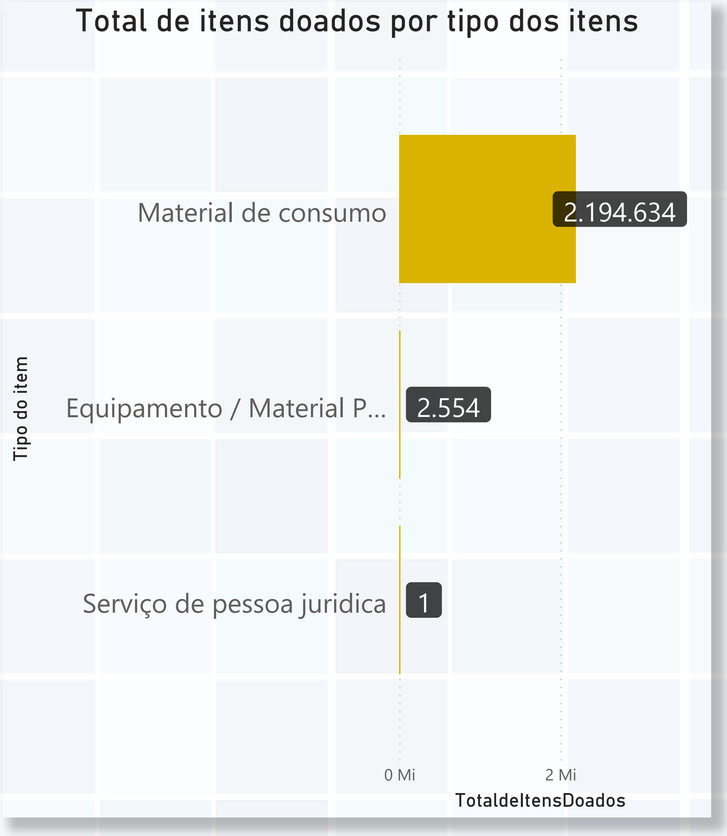

Total de itens doados por natureza do doa...

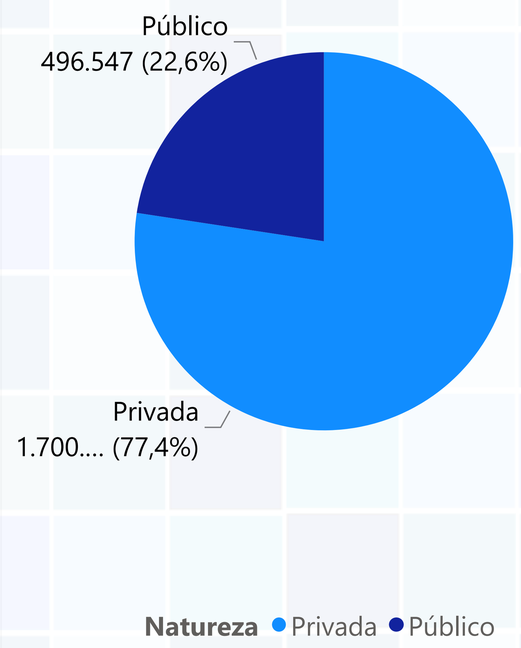

Lista de doadores

Nome do Doador / Empresa	Qde Itens doados	ValorTotal
Todos Pela Saúde Recebidos (Itaú)	1.203.180	$5.477.889,60
Ampa/Ima	479.792	$0,00
John Deere	200.000	$5.236.000,00
Jbs S/A	100.228	$4.645.492,66
Itaú	100.010	$1.607.000,00
Copagaz	52.000	$214.955,00
Ambev	14.994	$39.284,28
Secretaria De Fazenda	10.000	$0,00
Albert Einstein	6.388	$152.583,40
Rotary Club De Alta Floresta	5.803	$27.971,26
Lions Clube De Sorriso	5.700	$7.044,00
Indea	2.685	$0,00
Prefeito De Paranaíta Tony Rufatto	1.552	$0,00
Ifmt	1.550	$4.560,00
Sindicato Do Tce	1.314	$0,00
Acgo Do Brasil Soluções Agrícolas	1.050	$5.555,00
Janaina Riva	1.014	$1.346,60
Total	**2.197.189**	**$22.104.732,34**

Valor total estimado de doações por tipo dos itens

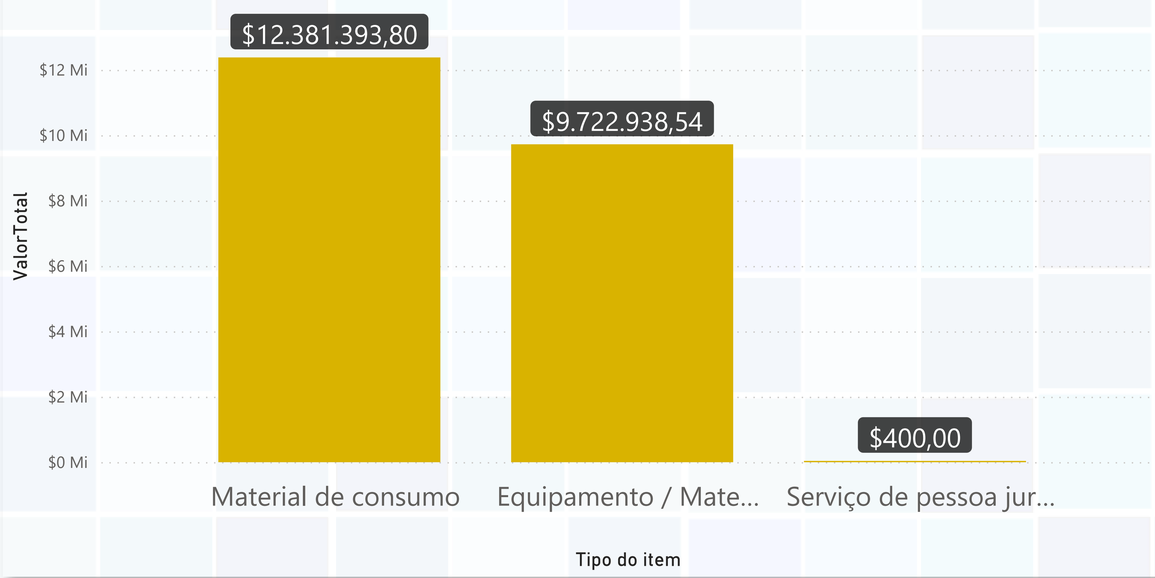

Lista de itens doados

Descrição do Item Recebido	Unidade de Medida	Qde Itens doados	ValorTotal
Máscara Cirúrgica Descartável	Unidade	553.360	$334.563,40
Máscara De Tecido	Unidade	400.040	$936.093,60
Avental Descar. Manga Longa- Tam. Único	Unidade	373.300	$4.068.970,00
Touca Em Tnt	Unidade	321.000	$660.670,00
Teste Rápido Covid-19 – Igm E Igg	Unidade	110.000	$0,00
Luva De Procedimento Tam P	Unidade	100.000	$57.000,00
Luva De Procedimento - P	Unidade	92.500	$1.549.500,00
Luva De Procedimento -M	Unidade	51.400	$1.549.500,00
Luva De Procedimento - G	Unidade	50.600	$1.549.500,00
Máscara N95/Pff2	Unidade	42.000	$344.890,00
Luva De Procedimento- Pp	Unidade	37.000	$0,00
Alcool Gel 70% 190G	Unidade	14.994	$39.284,28
Protetor Facial	Unidade	12.172	$7.981,20
Total		**2.197.189**	**$22.104.732,34**

Quantidade de itens doados por mês e tipo de item

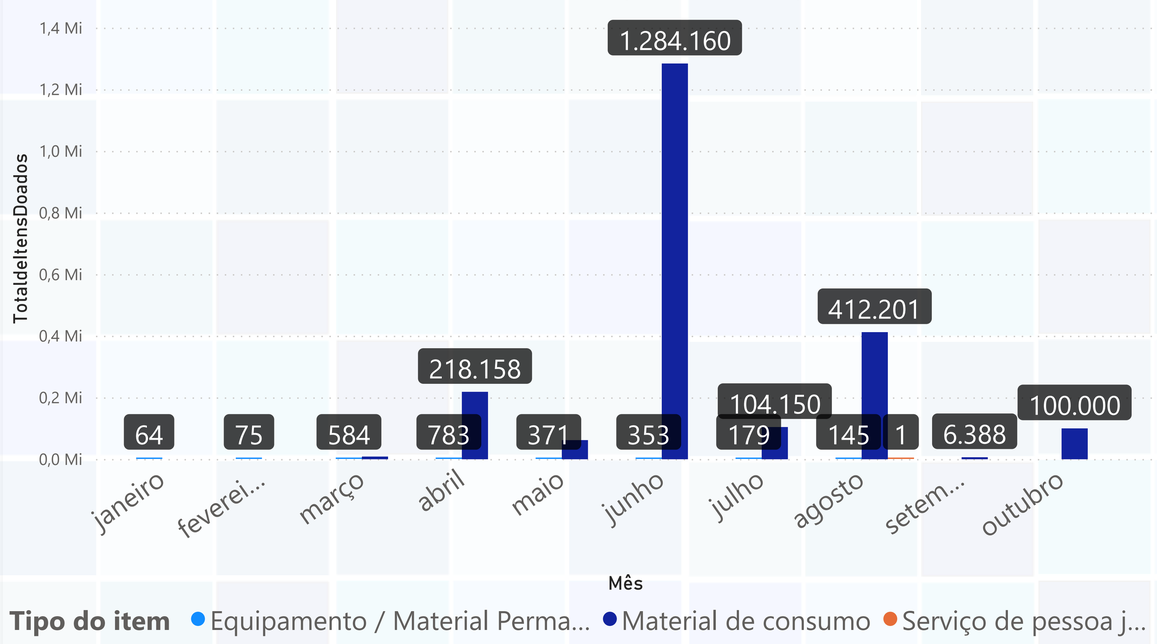

Quantidade de itens doados por mês e tipo de item

Data Completa	Equipamento / Material Permanente	Material de consumo	Serviço de pessoa juridica	Total
segunda-feira, 13 de janeiro de 2020	1			**1**
segunda-feira, 20 de janeiro de 2020	1			**1**
quinta-feira, 23 de janeiro de 2020	2			**2**
segunda-feira, 27 de janeiro de 2020	59			**59**
terça-feira, 28 de janeiro de 2020	1			**1**
segunda-feira, 3 de fevereiro de 2020	52			**52**
terça-feira, 4 de fevereiro de 2020	1			**1**
quarta-feira, 26 de fevereiro de 2020	1			**1**
quinta-feira, 27 de fevereiro de 2020	21			**21**
segunda-feira, 9 de março de 2020	76			**76**
quarta-feira, 18 de março de 2020	4			**4**
sábado, 21 de março de 2020		254		**254**
domingo, 22 de março de 2020	40			**40**
segunda-feira, 23 de março de 2020	3	5.436		**5.439**
terça-feira, 24 de março de 2020		1.200		**1.200**
quarta-feira, 25 de março de 2020	12	165		**177**
Total	**2.554**	**2.194.634**	**1**	**2.197.189**

Doações por Região beneficiada

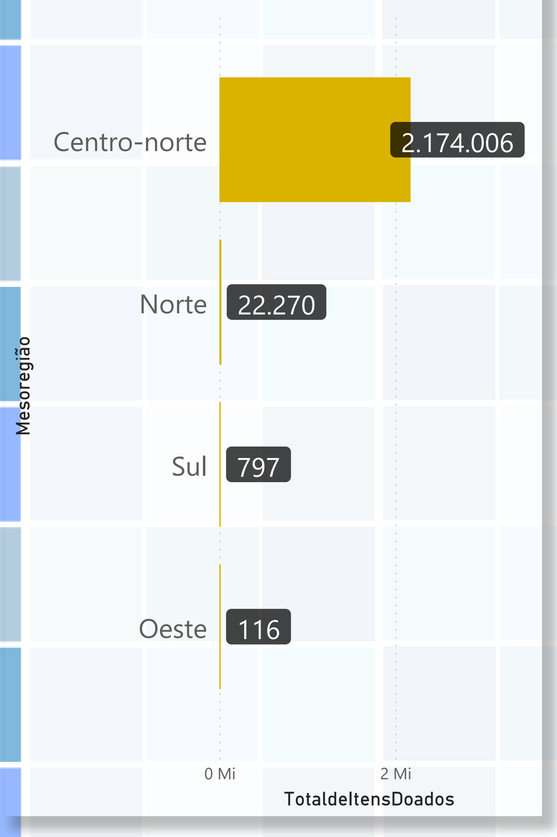

Doações por municipio beneficiado

Municípios	População	Qde Itens doados	Valor Estimado Total
Cuiabá	612.547	2.174.004	$16.551.047,32
Cáceres	94.376	116	$1.900.007,76
Rondonópolis	232.491	797	$1.181.412,50
Alta Floresta	51.782	11.216	$793.900,66
Sinop	142.996	472	$743.300,71
Colíder	33.438	252	$595.307,24
Sorriso	90.313	10.330	$334.456,15
Várzea Grande	284.971	2	$5.300,00
Total	**1.542.914**	**2.197.189**	**$22.104.732,34**

Distribuição de doações por municipio beneficiado

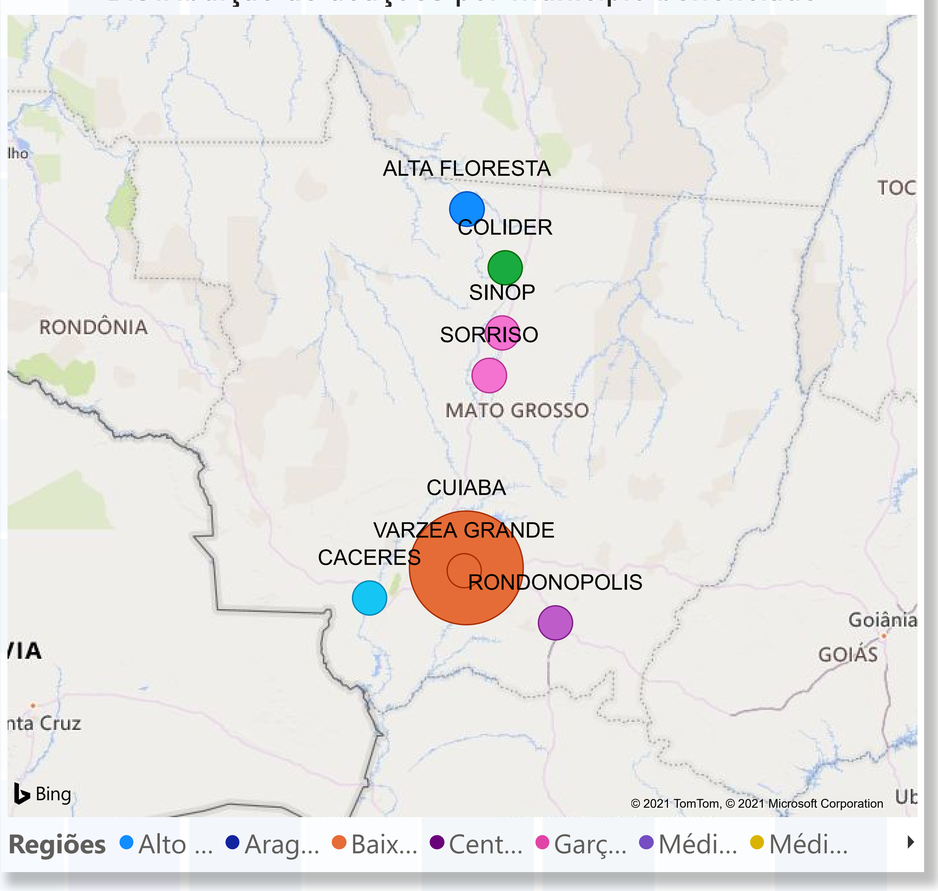

Governo de Mato Grosso

Painel Dinâmico Epidemiológico COVID-19 em Mato Grosso

Página anterior

Atualizado em: 06/07/2021 14:34:33

Filtros

Filtro - Ano: Todos

Nome_Região: Todos

Filtro - Municipio: Todos

Comorbidade: Selecionar tudo; Não; Sim

Gestante: Selecionar tudo; (Em branco); Não; Sim

Limpar Filtros

Filtro de Data: 01/01/2020 – 06/07/2021

Boletim epidemiológico dos casos confirmados de COVID-19 por data de notificação da região (todas de Mato Grosso) do Municipio de (todos) por comorbidade (nenhuma) gestante (não se aplica) em 2020 - 2021

456.155	13.091,10	344,39	2,63%
Casos Notificados	Incidência por 100 mil Habitantes	Mortalidade por 100 mil Habitantes	Taxa de Letalidade dos casos confirmados

Curva de Casos notificados de COVID-19 por data de notificação em Mato Grosso 2020 2021

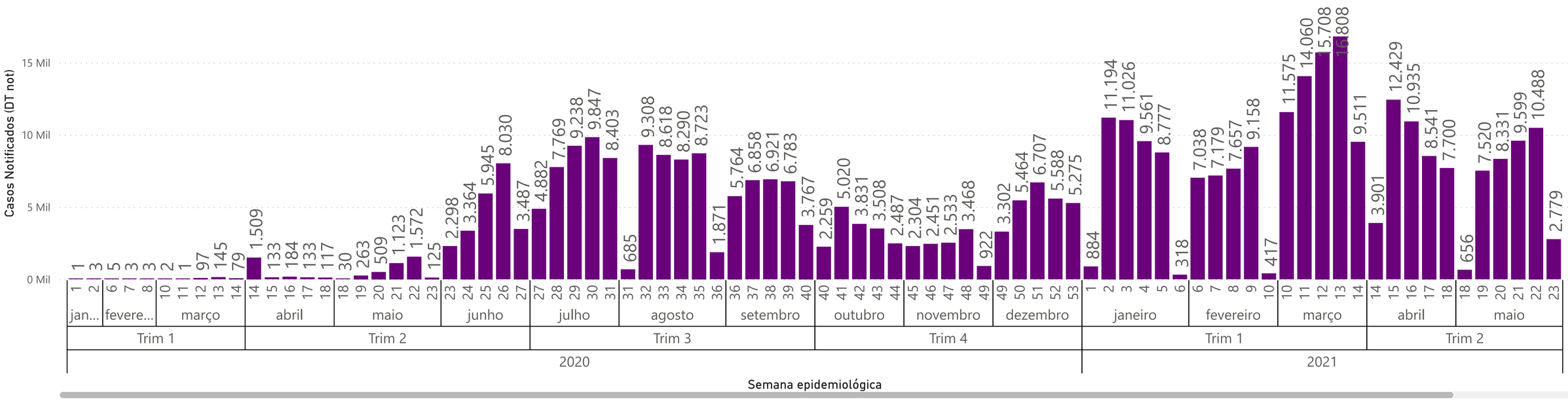

Casos notificados por fx etária

Ano	2020		2021		Total	
FxEtária	n	%	n	%	n	%
< 5 anos	4.268	2,22%	6.486	2,46%	**10.754**	**2,36%**
06 a 10 anos	2.614	1,36%	4.880	1,85%	**7.494**	**1,64%**
11 a 20 anos	14.375	7,49%	23.301	8,82%	**37.676**	**8,26%**
21 a 30 anos	40.600	21,15%	51.570	19,52%	**92.170**	**20,21%**
31 a 40 anos	47.429	24,70%	60.210	22,79%	**107.639**	**23,60%**
41 a 50 anos	35.933	18,71%	50.593	19,15%	**86.526**	**18,97%**
51 a 60 anos	24.497	12,76%	36.427	13,79%	**60.924**	**13,36%**
61 a 70 anos	13.370	6,96%	19.187	7,26%	**32.557**	**7,14%**
71 a 80 anos	6.112	3,18%	8.171	3,09%	**14.283**	**3,13%**
80 anos ou mais	2.809	1,46%	3.323	1,26%	**6.132**	**1,34%**
Total	**192.007**	**100,00%**	**264.148**	**100,00%**	**456.155**	**100,00%**

Casos notificados por grupo etário

Ano	2020		2021		Total	
Grupos etários	n	%	n	%	n	%
1- Infância (0 a 10 anos)	6.882	3,58%	11.366	4,30%	**18.248**	**4,00%**
2- Adolecência (11 a 20 anos)	14.375	7,49%	23.301	8,82%	**37.676**	**8,26%**
3 - Adulto Jovem (21 a 40 anos)	88.029	45,85%	111.780	42,32%	**199.809**	**43,80%**
4- Adulto (41 a 60 anos)	60.430	31,47%	87.020	32,94%	**147.450**	**32,32%**
5- Idosos (61 a 70 anos)	13.370	6,96%	19.187	7,26%	**32.557**	**7,14%**
6 - Muito Idoso (71 a mais)	8.921	4,65%	11.494	4,35%	**20.415**	**4,48%**
Total	**192.007**	**100,00%**	**264.148**	**100,00%**	**456.155**	**100,00%**

Casos notificados por raça

Ano	2020		2021		Total	
Raça	n	%	n	%	n	%
Amarela	4.723	2,46%	3.267	1,24%	**7.990**	**1,75%**
Branca	51.968	27,07%	64.628	24,47%	**116.596**	**25,56%**
Indígena	2.617	1,36%	584	0,22%	**3.201**	**0,70%**
Não Informado	21.903	11,41%	29.863	11,31%	**51.766**	**11,35%**
Negra (Parda/Preta)	110.796	57,70%	165.806	62,77%	**276.602**	**60,64%**
Total	**192.007**	**100,00%**	**264.148**	**100,00%**	**456.155**	**100,00%**

Casos notificados por grupo etário e sexo

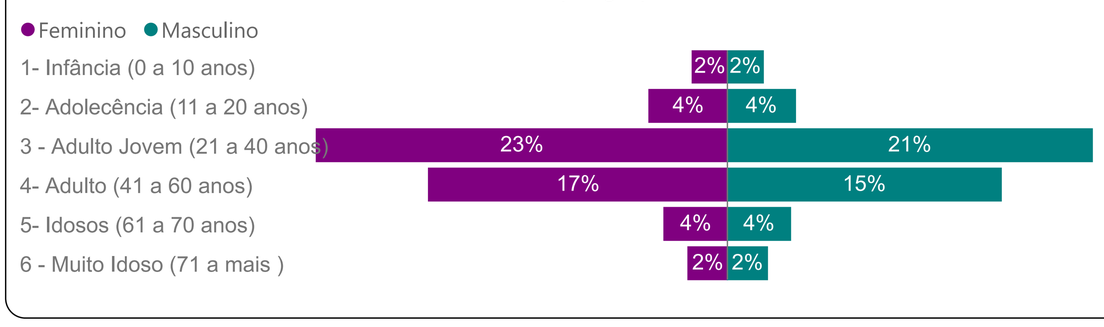

Casos notificados por situação clínica

Ano	2020		2021		Total	
Situação Clínica Atual	n	%	n	%	n	%
Em Monitoramento	91	0,05%	9.585	3,63%	**9.676**	**2,12%**
Óbito	4.693	2,44%	7.307	2,77%	**12.000**	**2,63%**
Óbito por Outras Causas	17	0,01%	54	0,02%	**71**	**0,02%**
Recuperado	187.206	97,50%	247.202	93,58%	**434.408**	**95,23%**
Total	**192.007**	**100,00%**	**264.148**	**100,00%**	**456.155**	**100,00%**

Casos notificados por profissional de saúde

Ano	2020		2021		Total	
Profissional Saúde	n	%	n	%	n	%
Não	179.229	93,35%	259.525	98,25%	**438.754**	**96,19%**
Não informado	4.454	2,32%			**4.454**	**0,98%**
Sim	8.324	4,34%	4.623	1,75%	**12.947**	**2,84%**
Total	**192.007**	**100,00%**	**264.148**	**100,00%**	**456.155**	**100,00%**

Casos notificados por tipo de teste

Ano	2020		2021		Total	
TipoTeste	n	%	n	%	n	%
	15.750	8,20%	13.092	4,96%	**28.842**	**6,32%**
CLIA - quimioluminescência	1.679	0,87%	1.938	0,73%	**3.617**	**0,79%**
Coleta RTPCR	71.845	37,42%	96.523	36,54%	**168.368**	**36,91%**
ECLIA - eletroquimioluminescência	1.951	1,02%	1.444	0,55%	**3.395**	**0,74%**
ELISA IgM	2.278	1,19%	908	0,34%	**3.186**	**0,70%**
FIA - Imunofluorescência	5.220	2,72%	5.159	1,95%	**10.379**	**2,28%**
Pesquisa Antígeno COVID-19	5.810	3,03%	89.131	33,74%	**94.941**	**20,81%**
Teste Antígeno-Ag (Swab Nasal)	34	0,02%	3.833	1,45%	**3.867**	**0,85%**
Teste rápido	87.440	45,54%	52.120	19,73%	**139.560**	**30,59%**
Total	**192.007**	**100,00%**	**264.148**	**100,00%**	**456.155**	**100,00%**

Casos notificados por fechamento de caso

Ano	2020		2021		Total	
Fechamento de Caso	n	%	n	%	n	%
Confirmado Clínico	7.420	3,86%	10.092	3,82%	**17.512**	**3,84%**
Confirmado Clínico - Imagem	1.826	0,95%	2.704	1,02%	**4.530**	**0,99%**
Confirmado Laboratorial	175.121	91,21%	243.885	92,33%	**419.006**	**91,86%**
Confirmado Vínculo Epidemiológico	7.640	3,98%	7.467	2,83%	**15.107**	**3,31%**
Total	**192.007**	**100,00%**	**264.148**	**100,00%**	**456.155**	**100,00%**

IncidenciaIndicasus e iNCIDENCIA 2021 por Ano

7,35 Mil

Meta: 7,35 Mil (+0%)

CLASSIFICAÇÃO DE RISCO DE MATO GROSSO - 06 DE JULHO DE 2021
Decreto nº 874, de 25 de Março de 2021

MUNICÍPIO - RESIDÊNCIA	SOMA MÉDIA MÓVEL 14 DIAS	CLASSIFICAÇÃO CASOS ATIVOS	TOTAL ACUMULADO 90 DIAS	% TCC (SOMA MÉDIA MÓVEL 14 DIAS / TOTAL ACUMULADO 90 DIAS)	CLASSIFICAÇÃO DE RISCO MT
Acorizal	19	MENOS 150 CASOS	71	26%	MODERADO
Água Boa	147	MENOS 150 CASOS	1.122	13%	MODERADO
Alta Floresta	325	MAIS 150 CASOS	2.177	15%	MODERADO
Alto Araguaia	118	MENOS 150 CASOS	378	31%	MODERADO
Alto Boa Vista	30	MENOS 150 CASOS	298	10%	MODERADO
Alto Garças	17	MENOS 150 CASOS	295	6%	MODERADO
Alto Paraguai	31	MENOS 150 CASOS	279	11%	MODERADO
Alto Taquari	40	MENOS 150 CASOS	205	20%	MODERADO
Apiacás	25	MENOS 150 CASOS	357	7%	MODERADO
Araguaiana	38	MENOS 150 CASOS	203	18%	MODERADO
Araguainha	11	MENOS 150 CASOS	9	122%	ALTO
Araputanga	38	MENOS 150 CASOS	548	7%	MODERADO
Arenápolis	58	MENOS 150 CASOS	606	10%	MODERADO
Aripuanã	84	MENOS 150 CASOS	533	16%	MODERADO
Barão de Melgaço	23	MENOS 150 CASOS	76	30%	MODERADO
Barra do Bugres	135	MENOS 150 CASOS	930	15%	MODERADO
Barra do Garças	535	MAIS 150 CASOS	2.665	20%	ALTO
Bom Jesus do Araguaia	33	MENOS 150 CASOS	313	11%	MODERADO
Brasnorte	151	MAIS 150 CASOS	1.265	12%	MODERADO
Cáceres	317	MAIS 150 CASOS	2.494	13%	MODERADO
Campinápolis	65	MENOS 150 CASOS	525	12%	MODERADO
Campo Novo do Parecis	300	MAIS 150 CASOS	1.858	16%	ALTO
Campo Verde	198	MAIS 150 CASOS	1.253	16%	ALTO
Campos de Júlio	50	MENOS 150 CASOS	210	24%	MODERADO
Canabrava do Norte	34	MENOS 150 CASOS	180	19%	MODERADO
Canarana	145	MENOS 150 CASOS	1.020	14%	MODERADO
Carlinda	79	MENOS 150 CASOS	679	12%	MODERADO
Castanheira	60	MENOS 150 CASOS	313	19%	MODERADO
Chapada dos Guimarães	23	MENOS 150 CASOS	60	39%	MODERADO
Cláudia	77	MENOS 150 CASOS	1.064	7%	MODERADO
Cocalinho	36	MENOS 150 CASOS	299	12%	MODERADO
Colíder	243	MAIS 150 CASOS	1.306	19%	ALTO
Colniza	99	MENOS 150 CASOS	869	11%	MODERADO
Comodoro	60	MENOS 150 CASOS	606	10%	MODERADO
Confresa	156	MAIS 150 CASOS	1.272	12%	MODERADO
Conquista D Oeste	14	MENOS 150 CASOS	107	13%	MODERADO
Cotriguaçu	16	MENOS 150 CASOS	337	5%	MODERADO
Cuiabá	941	MAIS 150 CASOS	9.776	10%	MODERADO
Curvelândia	34	MENOS 150 CASOS	93	36%	MODERADO
Denise	25	MENOS 150 CASOS	204	12%	MODERADO
Diamantino	62	MENOS 150 CASOS	674	9%	MODERADO
Dom Aquino	16	MENOS 150 CASOS	96	17%	MODERADO
Feliz Natal	69	MENOS 150 CASOS	579	12%	MODERADO
Figueirópolis D Oeste	14	MENOS 150 CASOS	34	41%	MODERADO
Gaúcha do Norte	88	MENOS 150 CASOS	456	19%	MODERADO
General Carneiro	59	MENOS 150 CASOS	241	25%	MODERADO
Glória D Oeste	20	MENOS 150 CASOS	150	13%	MODERADO

TOTAL CLASSIFICAÇÃO DE RISCO DE MATO GROSSO	
Total de Municípios - MUITO ALTO	0
Total de Municípios - ALTO	16
Total de Municípios - MODERADO	125
TOTAL	141

Anexo I do Decreto nº 874, de 25 de Março de 2021

MUNICÍPIOS COM MAIS DE 150 CASOS ATIVOS* (*SOMA DOS VALORES DE MÉDIA MÓVEL DE CASOS 14 DIAS DATA INÍCIO DOS SINTOMAS)

TAXA DE OCUPAÇÃO UTI	Taxa de Crescimento de Contaminação - TCC		
	MENOR de 15%	15 A 30%	>30%
Menor que 60%	BAIXO	MODERADO	ALTO
60% a 85%	MODERADO	ALTO	ALTO
Maior que 85%	ALTO	MUITO ALTO	MUITO ALTO

Anexo I do Decreto nº 874, de 25 de Março de 2021

MUNICÍPIOS COM MENOS DE 150 CASOS ATIVOS* (*SOMA DOS VALORES DE MÉDIA MÓVEL DE CASOS 14 DIAS DATA INÍCIO DOS SINTOMAS)

TAXA DE OCUPAÇÃO UTI	Taxa de Crescimento de Contaminação - TCC		
	Menor de 25%	25% a 50%	>50%
Menor que 60%	BAIXO	BAIXO	MODERADO
60% a 85%	MODERADO	MODERADO	ALTO
Maior que 85%	ALTO	ALTO	MUITO ALTO

BASE DE CÁLCULO

DADO REFERÊNCIA	PERÍODO	
14 dias média móvel	22/06/2021	05/07/2021
90 dias acumulados	07/04/2021	05/07/2021

Guarantã do Norte	157	MAIS 150 CASOS	1.081	14%	MODERADO
Guiratinga	17	MENOS 150 CASOS	35	49%	MODERADO
Indiavaí	19	MENOS 150 CASOS	37	51%	ALTO
Ipiranga do Norte	36	MENOS 150 CASOS	175	20%	MODERADO
Itanhangá	158	MAIS 150 CASOS	845	19%	ALTO
Itaúba	31	MENOS 150 CASOS	104	30%	MODERADO
Itiquira	49	MENOS 150 CASOS	338	14%	MODERADO
Jaciara	50	MENOS 150 CASOS	329	15%	MODERADO
Jangada	12	MENOS 150 CASOS	7	171%	ALTO
Jauru	35	MENOS 150 CASOS	191	18%	MODERADO
Juara	99	MENOS 150 CASOS	1.391	7%	MODERADO
Juína	176	MAIS 150 CASOS	1.395	13%	MODERADO
Juruena	36	MENOS 150 CASOS	343	11%	MODERADO
Juscimeira	38	MENOS 150 CASOS	261	14%	MODERADO
Lambari D Oeste	34	MENOS 150 CASOS	161	21%	MODERADO
Lucas do Rio Verde	437	MAIS 150 CASOS	3.061	14%	MODERADO
Luciara	16	MENOS 150 CASOS	31	52%	ALTO
Marcelândia	48	MENOS 150 CASOS	609	8%	MODERADO
Matupá	64	MENOS 150 CASOS	469	14%	MODERADO
Mirassol D Oeste	122	MENOS 150 CASOS	834	15%	MODERADO
Nobres	41	MENOS 150 CASOS	552	8%	MODERADO
Nortelândia	21	MENOS 150 CASOS	266	8%	MODERADO
Nossa Senhora do Livramento	19	MENOS 150 CASOS	101	19%	MODERADO
Nova Bandeirantes	32	MENOS 150 CASOS	221	15%	MODERADO
Nova Brasilândia	35	MENOS 150 CASOS	86	41%	MODERADO
Nova Canaã do Norte	89	MENOS 150 CASOS	377	23%	MODERADO
Nova Guarita	20	MENOS 150 CASOS	135	15%	MODERADO
Nova Lacerda	27	MENOS 150 CASOS	204	13%	MODERADO
Nova Marilândia	28	MENOS 150 CASOS	158	17%	MODERADO
Nova Maringá	57	MENOS 150 CASOS	191	30%	MODERADO
Nova Monte Verde	28	MENOS 150 CASOS	410	7%	MODERADO
Nova Mutum	178	MAIS 150 CASOS	1.592	11%	MODERADO
Nova Nazaré	31	MENOS 150 CASOS	128	24%	MODERADO
Nova Olímpia	52	MENOS 150 CASOS	435	12%	MODERADO
Nova Santa Helena	12	MENOS 150 CASOS	61	20%	MODERADO
Nova Ubiratã	88	MENOS 150 CASOS	406	22%	MODERADO
Nova Xavantina	128	MENOS 150 CASOS	652	20%	MODERADO
Novo Horizonte do Norte	27	MENOS 150 CASOS	151	18%	MODERADO
Novo Mundo	45	MENOS 150 CASOS	316	14%	MODERADO
Novo Santo Antônio	34	MENOS 150 CASOS	139	24%	MODERADO
Novo São Joaquim	14	MENOS 150 CASOS	21	67%	ALTO
Paranaíta	54	MENOS 150 CASOS	419	13%	MODERADO
Paranatinga	129	MENOS 150 CASOS	590	22%	MODERADO
Pedra Preta	28	MENOS 150 CASOS	261	11%	MODERADO
Peixoto de Azevedo	115	MENOS 150 CASOS	785	15%	MODERADO
Planalto da Serra	23	MENOS 150 CASOS	75	31%	MODERADO
Poconé	63	MENOS 150 CASOS	614	10%	MODERADO
Pontal do Araguaia	110	MENOS 150 CASOS	552	20%	MODERADO
Ponte Branca	32	MENOS 150 CASOS	58	56%	ALTO
Pontes e Lacerda	89	MENOS 150 CASOS	674	13%	MODERADO
Porto Alegre do Norte	35	MENOS 150 CASOS	332	10%	MODERADO
Porto dos Gaúchos	22	MENOS 150 CASOS	136	16%	MODERADO
Porto Esperidião	30	MENOS 150 CASOS	373	8%	MODERADO
Porto Estrela	22	MENOS 150 CASOS	152	14%	MODERADO
Poxoréu	31	MENOS 150 CASOS	81	38%	MODERADO
Primavera do Leste	369	MAIS 150 CASOS	1.955	19%	ALTO

Querência	179	MAIS 150 CASOS	1.040	17%	ALTO
Reserva do Cabaçal	11	MENOS 150 CASOS	67	16%	MODERADO
Ribeirão Cascalheira	54	MENOS 150 CASOS	360	15%	MODERADO
Ribeirãozinho	38	MENOS 150 CASOS	142	27%	MODERADO
Rio Branco	55	MENOS 150 CASOS	255	22%	MODERADO
Rondolândia	18	MENOS 150 CASOS	57	32%	MODERADO
Rondonópolis	532	MAIS 150 CASOS	6.262	8%	MODERADO
Rosário Oeste	28	MENOS 150 CASOS	253	11%	MODERADO
Salto do Céu	15	MENOS 150 CASOS	32	47%	MODERADO
Santa Carmem	33	MENOS 150 CASOS	198	17%	MODERADO
Santa Cruz do Xingu	14	MENOS 150 CASOS	139	10%	MODERADO
Santa Rita do Trivelato	16	MENOS 150 CASOS	42	39%	MODERADO
Santa Terezinha	38	MENOS 150 CASOS	238	16%	MODERADO
Santo Afonso	27	MENOS 150 CASOS	74	36%	MODERADO
Santo Antônio do Leste	23	MENOS 150 CASOS	60	38%	MODERADO
Santo Antônio do Leverger	23	MENOS 150 CASOS	161	14%	MODERADO
São Félix do Araguaia	51	MENOS 150 CASOS	640	8%	MODERADO
São José do Povo	14	MENOS 150 CASOS	17	82%	ALTO
São José do Rio Claro	31	MENOS 150 CASOS	214	15%	MODERADO
São José do Xingu	45	MENOS 150 CASOS	179	25%	MODERADO
São José dos Quatro Marcos	101	MENOS 150 CASOS	627	16%	MODERADO
São Pedro da Cipa	27	MENOS 150 CASOS	200	14%	MODERADO
Sapezal	214	MAIS 150 CASOS	1.067	20%	ALTO
Serra Nova Dourada	18	MENOS 150 CASOS	68	27%	MODERADO
Sinop	1.296	MAIS 150 CASOS	8.640	15%	MODERADO
Sorriso	447	MAIS 150 CASOS	5.036	9%	MODERADO
Tabaporã	24	MENOS 150 CASOS	346	7%	MODERADO
Tangará da Serra	539	MAIS 150 CASOS	4.308	13%	MODERADO
Tapurah	73	MENOS 150 CASOS	911	8%	MODERADO
Terra Nova do Norte	72	MENOS 150 CASOS	311	23%	MODERADO
Tesouro	26	MENOS 150 CASOS	62	41%	MODERADO
Torixoréu	24	MENOS 150 CASOS	37	65%	ALTO
União do Sul	26	MENOS 150 CASOS	348	8%	MODERADO
Vale de São Domingos	0	MENOS 150 CASOS	29	0%	MODERADO
Várzea Grande	220	MAIS 150 CASOS	3.797	6%	MODERADO
Vera	73	MENOS 150 CASOS	385	19%	MODERADO
Vila Bela da Santíssima Trindade	19	MENOS 150 CASOS	214	9%	MODERADO
Vila Rica	135	MENOS 150 CASOS	1.003	13%	MODERADO

Fonte: IndicaSUS/SES

Ranking de aplicação de Vacinas contra COVID - 19

Equipe

Atualizado às 09:00 -06/07/2021

Filtro por região: Todos

Filtro por município: Todos

Atenção

A composição de distribuição de doses realizadas pelas resoluções CIB são oriundas da soma da primeira e segunda dose **(1.998.351)**, acrescida das populações indigenas aldeadas **(54.120)** e os arrendodamentos técnicos **(6.829)** nescessários para ajuste volumétricos dos diferentes frascos disponibilizados pelo ministério da saúde. Tais frascos variam de 5ml ou 10ml, portanto não pode-se precisar com exatidão se foram 1ª ou 2ª dose, portanto não foram utilizadas para análise do Rank de aplicação de vacinas.

Resultando no total de **2.059.300** doses distribuidas pelas resoluções CIB

CORES	LEGENDA
Vermelho	Menor ou igual a 25% de doses aplicadas
Laranja	Entre menor ou igual a 50% e maior que 25 % de doses aplicadas
Amarelo	Entre menor ou igual a 75 % e maior que 50 % de doses aplicadas
Verde	Maior que 75% de doses aplicadas

Indicadores deste painel

1. **% doses aplicadas**: Corresponde aos vacinados em território municipal independente da instituição executora da vacinação dividido pelo total de doses distribuídas por resolução CIB ao território.

Fórmula

$$\frac{\text{Número de vacinados no território municipal(independente do executor da vacinação)}}{\text{Total de doses distribuidas por resolução CIB}} \times 100$$

2. **Cobertura vacinal em percentual :** Número de vacinados com 2ª doses (considerado como imunizado) residente no território municipal dividido pela população de residentes neste município expresso em percentual

Fórmula

$$\frac{\text{Número de residentes vacinados (independente do executor da vacinação)}}{\text{População residente estimada pelo TCU 2020}} \times 100$$

OBSERVAÇÃO

1 - As doses destinadas para a população indígena aldeada são acrescidas nos municípios de destino, onde os diferentes Distritos Sanitários Indígenas (DSEIs) possuem sede ou atendem. Portanto, pode haver divergência para os municípios que receberam essas doses, já que a aplicação e o registro de vacinação da população indígena é feito pelos DSEIs de cada região em outro município. Este é o caso dos municípios de Gaúcha do Norte, Colíder, Aripuanã, Juína e General Carneiro, que passaram de 100% de aplicação na 1ª dose, tendo em vista o registro das aplicações dos indígenas.

ATENÇÃO!

2 - A utilização das segundas doses como primeira dose pode comprometer o esquema vacinal da população do município, considerando a irregularidade no fornecimento pelo Ministério da Saúde.

3 - O DSEI Vilhena retirou as respectivas doses nos Escritórios Regionais de Saúde (ERS) de Pontes e Lacerda e de Juína.

4 - Caso ocorra alguma divergência entre os dados deste painel, a gestão municipal deverá oficializar e encaminhar a situação para o Escritório Regional de Saúde (ERS) de sua abrangência.

Municipio de Destino	Primeira dose indigenas aldeados	Segunda dose indigenas aldeados	Total indigena
Cuiabá	6.004	6.004	12.008
Água Boa	4.515	4.515	9.030
Campinápolis	3.928	3.928	7.856
Peixoto de Azevedo	3.107	3.107	6.214
São Felix do Araguaia	2.944	2.944	5.888
Barra do Garças	2.305	2.305	4.610
Vilhena	1.299	1.299	2.598
General Carneiro	855	855	1.710
Nova Nazaré	716	716	1.432
Juara	685	685	1.370
Canarana	585	585	1.170
Ribeirão Cascalheira	435	435	870
Alto Boa Vista	406	406	812
Paranatinga	403	403	806
Poxoréu	266	266	532
Santo Antonio do Leste	219	219	438
Novo São Joaquim	54	54	108
Bom Jesus do Araguaia	27	27	54
Rondolândia	5	5	10
Total	**28.758**	**28.758**	**57.516**

Destino	Doses devolvidas ao Estoque Estratégico
DSEI Cuiabá	840
DSEI Kayapó MT	2556
Total	**3396**

% doses aplicadas - 1ªDose

Rank 1 dose	MUNICÍPIOS	1º DOSE DISTRIBUIDA CIB	DOSES APLICADAS	SALDO DE DOSES	% DE DOSES APLICADAS 1ª DOSE
1	Gaúcha do Norte	2.033	3294	-1.261	162%
2	Campinápolis	4.442	6395	-1.953	144%
3	São Félix do Araguaia	4.770	6525	-1.756	137%
4	Glória D'Oeste	1.424	1803	-379	127%
5	General Carneiro	2.509	3070	-561	122%
6	Ribeirãozinho	1.272	1382	-110	109%
7	Santa Terezinha	2.304	2501	-198	109%
8	Alto Boa Vista	1.909	2042	-134	107%
9	Porto Esperidião	3.852	4069	-217	106%
10	Torixoréu	1.965	2042	-78	104%
11	Indiavaí	1.125	1167	-42	104%
12	Santo Afonso	1.373	1371	2	100%
13	Cocalinho	2.303	2180	123	95%
14	Serra Nova Dourada	689	650	39	94%
15	Juscimeira	4.983	4696	287	94%
16	Novo Mundo	2.719	2562	157	94%
17	Rio Branco	2.431	2281	150	94%
18	Santa Rita do Trivelato	1.613	1509	104	94%
19	Conquista D'Oeste	1.181	1101	80	93%
20	Dom Aquino	3.760	3506	254	93%
21	Água Boa	9.225	8536	689	93%
22	Salto do Céu	1.529	1409	120	92%
23	Ponte Branca	982	904	78	92%
24	Novo Santo Antônio	1.053	969	84	92%
25	Apiacás	3.189	2919	270	92%
26	Jaciara	10.796	9851	945	91%
27	Poconé	16.107	14590	1.517	91%
28	Alto Garças	4.336	3926	410	91%
29	Colíder	13.000	11768	1.232	91%
30	Figueirópolis D'Oeste	1.915	1730	185	90%
31	Jauru	3.815	3444	371	90%
32	Vale de São Domingos	1.176	1060	116	90%
33	Juína	15.551	13826	1.725	89%
34	Paranaíta	4.183	3706	477	89%
35	São José do Povo	1.843	1629	214	88%
36	Paranatinga	7.614	6706	908	88%
37	Nova Guarita	2.420	2122	298	88%
38	Lambari D'Oeste	2.056	1794	262	87%
39	Campos de Júlio	2.066	1795	271	87%
40	Novo Horizonte do Norte	1.450	1257	193	87%
41	Poxoréu	7.399	6334	1.065	86%
42	Araguaiana	2.097	1793	304	86%
43	Barão de Melgaço	3.107	2650	457	85%
44	Nova Lacerda	1.714	1461	253	85%
45	Reserva do Cabaçal	1.356	1155	201	85%
46	São José do Xingu	1.723	1458	265	85%
47	Nova Xavantina	8.461	7160	1.301	85%
48	Luciara	979	827	152	85%
49	Vila Rica	5.941	5008	933	84%
50	Itiquira	4.198	3522	676	84%
51	Planalto da Serra	1.084	906	178	84%
52	Nova Brasilândia	1.727	1443	284	84%
53	Primavera do Leste	22.693	18821	3.872	83%
54	Chapada dos Guimarães	8.392	6927	1.465	83%
55	Bom Jesus do Araguaia	1.641	1341	300	82%
56	Campo Verde	16.242	13236	3.006	81%
57	Cuiabá	263.608	214525	49.083	81%
58	União do Sul	1.764	1433	331	81%
59	Castanheira	3.422	2779	643	81%
60	Santa Cruz do Xingu	1.036	834	202	81%
61	Nova Monte Verde	2.887	2316	571	80%
62	Várzea Grande	100.107	79710	20.397	80%
63	Araputanga	6.869	5465	1.404	80%
64	Ribeirão Cascalheira	4.158	3292	866	79%
65	Itanhangá	2.319	1834	485	79%
66	Jangada	4.306	3400	906	79%
67	Alto Araguaia	7.304	5758	1.546	79%
68	Comodoro	6.856	5391	1.465	79%
69	Itaúba	1.988	1558	430	78%
70	Santo Antônio do Leste	1.308	1023	285	78%
71	Diamantino	8.625	6732	1.893	78%
72	Arenápolis	4.294	3336	958	78%
73	Porto dos Gaúchos	2.320	1783	537	77%
74	São José dos Quatro Marcos	7.988	6134	1.854	77%
75	Confresa	9.222	7079	2.143	77%
76	Barra do Garças	28.859	22117	6.742	77%
77	Rondonópolis	99.568	75826	23.742	76%
78	Sorriso	29.662	22563	7.099	76%
79	Nortelândia	2.706	2054	652	76%
80	Alto Taquari	3.121	2361	760	76%
81	Tangará da Serra	33.706	25475	8.231	76%
82	Canabrava do Norte	1.440	1083	357	75%
83	Aripuanã	5.963	4484	1.479	75%
84	Acorizal	2.916	2187	729	75%
85	Vila Bela da Santíssima Trindade	6.200	4646	1.554	75%
86	Vera	3.949	2958	991	75%
87	Juara	13.157	9787	3.370	74%
88	Pontal do Araguaia	2.186	1621	565	74%
89	Rondolândia	1.186	877	309	74%
90	Pontes e Lacerda	14.762	10869	3.893	74%
91	Porto Estrela	2.524	1852	672	73%
92	Sapezal	5.175	3797	1.378	73%
93	Querência	5.142	3769	1.373	73%
94	Nossa Senhora do Livramento	7.614	5528	2.086	73%
95	Terra Nova do Norte	4.537	3286	1.251	72%
96	Peixoto de Azevedo	13.077	9457	3.620	72%
97	Cáceres	39.194	28271	10.923	72%
98	Nova Bandeirantes	3.585	2582	1.003	72%
99	Ipiranga do Norte	1.868	1338	530	72%
100	Canarana	6.995	4997	1.998	71%
101	Santo Antônio do Leverger	8.972	6383	2.589	71%
102	Guarantã do Norte	11.952	8503	3.449	71%
103	Nova Canaã do Norte	5.707	3998	1.709	70%
104	Guiratinga	6.102	4271	1.831	70%
105	Alto Paraguai	3.396	2370	1.026	70%
106	Santa Carmem	1.708	1185	523	69%
107	Campo Novo do Parecis	9.592	6633	2.959	69%
108	Tapurah	3.079	2128	951	69%
109	Cláudia	5.125	3520	1.605	69%
110	Nova Ubiratã	3.094	2116	978	68%
111	Porto Alegre do Norte	3.263	2229	1.034	68%
112	São José do Rio Claro	9.459	6460	2.999	68%
113	Carlinda	4.458	3037	1.421	68%
114	Feliz Natal	3.983	2710	1.273	68%
115	Rosário Oeste	7.290	4951	2.339	68%
116	Barra do Bugres	11.295	7626	3.669	68%
117	Nobres	7.124	4780	2.344	67%
118	Mirassol d'Oeste	10.807	7145	3.662	66%
119	Nova Mutum	12.423	8095	4.328	65%
120	Alta Floresta	20.512	13201	7.311	64%
121	Curvelândia	2.457	1571	886	64%
122	Nova Nazaré	1.708	1092	616	64%
123	Nova Santa Helena	1.457	929	528	64%
124	Tesouro	1.860	1173	687	63%
125	Nova Maringá	1.718	1083	635	63%
126	Marcelândia	5.778	3616	2.162	63%
127	Tabaporã	3.461	2148	1.313	62%
128	Matupá	7.166	4436	2.730	62%
129	Sinop	56.612	34924	21.688	62%
130	Cotriguaçu	3.458	2087	1.371	60%
131	Colniza	8.030	4792	3.238	60%
132	São Pedro da Cipa	1.791	1048	743	59%
133	Brasnorte	6.123	3581	2.542	58%
134	Pedra Preta	6.907	3972	2.935	58%
135	Novo São Joaquim	2.645	1489	1.156	56%
136	Lucas do Rio Verde	22.448	12595	9.853	56%
137	Araguainha	636	355	281	56%
138	Nova Olímpia	8.525	4653	3.872	55%
139	Nova Marilândia	1.752	925	827	53%
140	Juruena	4.272	1974	2.298	46%
141	Denise	3.254	1449	1.805	45%
73		**1.322.552**	**1021529**	**301.023**	**77%**

% doses aplicadas - 2ªDose

Rank 2 dose	MUNICÍPIOS	2ª DOSE DISTRIBUIDA CIB	DOSE APLICADA	% DE DOSES APLICADAS 2ª DOSE	COBERTURA VACINAL
1	Campinápolis	2.033	3966	195%	23,44%
2	Gaúcha do Norte	1.005	1764	176%	22,67%
3	General Carneiro	1.263	1682	133%	30,08%
4	Santo Afonso	762	939	123%	29,76%
5	São Félix do Araguaia	2.266	2659	117%	22,45%
6	Alto Boa Vista	1.046	1005	96%	14,49%
7	Glória D'Oeste	730	641	88%	21,31%
8	Nossa Senhora do Livramento	5.055	4395	87%	33,54%
9	Novo Mundo	1.590	1341	84%	14,32%
10	Porto Esperidião	2.100	1733	83%	14,33%
11	Água Boa	4.411	3598	82%	13,73%
12	Planalto da Serra	648	502	78%	18,95%
13	Marcelândia	2.355	1823	77%	17,70%
14	Colíder	6.467	4949	77%	14,71%
15	Santa Terezinha	1.289	975	76%	11,52%
16	Arenápolis	2.036	1421	70%	14,95%
17	Nova Monte Verde	1.358	919	68%	9,91%
18	São José do Povo	1.051	646	61%	14,52%
19	Juína	8.235	5049	61%	12,28%
20	Nova Guarita	1.244	757	61%	16,96%
21	Serra Nova Dourada	345	210	61%	12,51%
22	Itaúba	953	575	60%	15,52%
23	Vila Rica	3.075	1841	60%	6,95%
24	Nortelândia	1.423	849	60%	14,33%
25	Porto Alegre do Norte	2.322	1381	59%	10,89%
26	Ribeirãozinho	724	417	58%	17,22%
27	São José do Xingu	769	440	57%	7,83%
28	Vale de São Domingos	605	346	57%	11,07%
29	Paranatinga	4.390	2512	57%	10,99%
30	Novo Horizonte do Norte	883	504	57%	12,44%
31	Novo Santo Antônio	490	275	56%	10,17%
32	Araguainha	331	185	56%	19,56%
33	Dom Aquino	2.050	1145	56%	14,03%
34	Salto do Céu	900	498	55%	15,11%
35	Aripuanã	2.481	1368	55%	6,02%
36	Bom Jesus do Araguaia	876	480	55%	7,16%
37	Araputanga	3.046	1658	54%	9,78%
38	Nova Lacerda	898	488	54%	7,23%
39	Denise	1.319	715	54%	7,49%
40	Ponte Branca	605	326	54%	21,03%
41	Campos de Júlio	783	421	54%	5,95%
42	Barra do Garças	14.997	8003	53%	13,09%
43	Nova Marilândia	662	353	53%	10,68%
44	Jaciara	6.193	3299	53%	11,86%
45	Pontal do Araguaia	1.212	643	53%	9,40%
46	Tabaporã	1.686	890	53%	9,44%
47	Conquista D'Oeste	742	391	53%	9,53%
48	Nova Ubiratã	1.558	820	53%	6,67%
49	Jauru	1.940	1016	52%	11,84%
50	Rondolândia	582	302	52%	7,48%
51	Reserva do Cabaçal	610	316	52%	11,52%
52	Castanheira	1.513	780	52%	8,92%
53	Comodoro	3.563	1831	51%	8,72%
54	Nova Nazaré	749	382	51%	9,72%
55	Juruena	1.861	941	51%	5,76%
56	Luciara	512	258	50%	12,54%
57	Carlinda	2.332	1171	50%	11,48%
58	Alto Garças	2.294	1145	50%	9,42%
59	Alto Taquari	1.313	655	50%	5,88%
60	Indiavaí	697	347	50%	12,49%
61	Campo Novo do Parecis	3.798	1884	50%	5,21%
62	Tesouro	1.237	612	49%	16,00%
63	Santo Antônio do Leste	715	353	49%	6,62%
64	São Pedro da Cipa	749	369	49%	7,73%
65	Cuiabá	139.480	68706	49%	11,12%
66	Figueirópolis D'Oeste	967	475	49%	13,76%
67	Guiratinga	4.086	2005	49%	13,15%
68	Acorizal	1.459	711	49%	13,33%
69	Mirassol d'Oeste	4.902	2388	49%	8,55%
70	Santa Carmem	728	354	49%	7,76%
71	São José do Rio Claro	3.793	1840	49%	8,76%
72	Alto Araguaia	3.593	1731	48%	8,93%
73	Nova Maringá	1.080	517	48%	5,84%
74	Alto Paraguai	2.065	986	48%	8,59%
75	Santo Antônio do Leverger	5.380	2560	48%	15,06%
76	Várzea Grande	50.062	23817	48%	8,28%
77	Ipiranga do Norte	850	403	47%	5,09%
78	Rosário Oeste	3.989	1881	47%	11,03%
79	Diamantino	3.961	1867	47%	8,42%
80	Canabrava do Norte	964	451	47%	9,54%
81	Torixoréu	1.380	643	47%	18,13%
82	Ribeirão Cascalheira	1.926	896	47%	8,67%
83	Primavera do Leste	11.017	5123	47%	8,12%
84	São José dos Quatro Marcos	4.217	1957	46%	10,38%
85	Nova Santa Helena	725	336	46%	8,99%
86	Rio Branco	1.193	553	46%	10,74%
87	Vila Bela da Santíssima Trindade	3.447	1597	46%	9,82%
88	Itiquira	2.108	975	46%	7,19%
89	Jangada	2.033	938	46%	11,10%
90	Juara	5.619	2583	46%	7,35%
91	Cocalinho	1.394	640	46%	11,27%
92	Paranaíta	2.187	997	46%	8,87%
93	Tangará da Serra	16.823	7653	45%	7,24%
94	Nova Canaã do Norte	2.667	1213	45%	9,45%
95	Porto dos Gaúchos	1.269	576	45%	10,74%
96	Lambari D'Oeste	895	405	45%	6,55%
97	Santa Cruz do Xingu	464	210	45%	7,98%
98	Itanhangá	1.341	602	45%	8,74%
99	Peixoto de Azevedo	6.790	3046	45%	8,62%
100	Rondonópolis	53.078	23800	45%	10,08%
101	Terra Nova do Norte	2.253	1008	45%	10,64%
102	Sinop	25.679	11398	44%	7,81%
103	Canarana	3.648	1619	44%	7,41%
104	Sapezal	2.140	949	44%	3,56%
105	Querência	2.597	1150	44%	6,41%
106	Apiacás	1.847	818	44%	7,95%
107	Nova Mutum	4.755	2102	44%	4,49%
108	Nova Xavantina	4.829	2133	44%	10,18%
109	Vera	1.822	804	44%	7,05%
110	Barão de Melgaço	2.209	974	44%	11,93%
111	Feliz Natal	1.963	864	44%	5,95%
112	Pontes e Lacerda	7.320	3206	44%	7,00%
113	Novo São Joaquim	1.144	501	44%	10,15%
114	Matupá	2.797	1220	44%	7,26%
115	Alta Floresta	10.273	4452	43%	8,57%
116	Sorriso	12.805	5546	43%	5,98%
117	Cotriguaçu	1.832	790	43%	3,90%
118	Nobres	3.799	1630	43%	10,63%
119	Santa Rita do Trivelato	564	242	43%	6,90%
120	Tapurah	1.247	533	43%	3,79%
121	Guarantã do Norte	6.469	2714	42%	7,51%
122	Confresa	4.829	2019	42%	6,41%
123	União do Sul	891	371	42%	10,63%
124	Curvelândia	1.408	586	42%	11,18%
125	Cláudia	1.947	805	41%	6,57%
126	Brasnorte	2.510	1030	41%	5,11%
127	Campo Verde	8.455	3466	41%	7,58%
128	Juscimeira	3.297	1348	41%	12,06%
129	Nova Bandeirantes	2.170	834	38%	5,32%
130	Lucas do Rio Verde	7.881	3027	38%	4,48%
131	Araguaiana	837	313	37%	10,07%
132	Nova Brasilândia	1.138	424	37%	11,14%
133	Poxoréu	4.876	1802	37%	11,32%
134	Chapada dos Guimarães	6.817	2504	37%	12,87%
135	Cáceres	20.529	7235	35%	7,63%
136	Poconé	11.315	3972	35%	11,92%
137	Barra do Bugres	5.279	1825	35%	5,17%
138	Colniza	4.904	1667	34%	4,18%
139	Nova Olímpia	3.750	1251	33%	6,08%
140	Pedra Preta	3.669	1149	31%	6,59%
141	Porto Estrela	1.683	408	24%	14,18%
68		**675.799**	**330283**	**49%**	**9,37%**

% Total doses aplicadas (1ª e 2ª Doses)

Rank aplicadas	MUNICÍPIOS	D1+D2 Total Rank	TOTAL DE DOSES APLICADAS	% TOTAL DE DOSES APLICADAS
1	Gaúcha do Norte	3.038	5.079	219%
2	Campinápolis	6.475	10.426	206%
3	São Félix do Araguaia	7.035	9.216	164%
4	General Carneiro	3.772	4.787	167%
5	Glória D'Oeste	2.154	2.444	136%
6	Santo Afonso	2.135	2.345	139%
7	Alto Boa Vista	2.954	3.047	130%
8	Porto Esperidião	5.952	5.809	118%
9	Santa Terezinha	3.592	3.476	116%
10	Ribeirãozinho	1.996	1.819	108%
11	Novo Mundo	4.309	3.903	113%
12	Água Boa	13.635	12.314	124%
13	Colíder	19.467	16.807	112%
14	Indiavaí	1.822	1.537	112%
15	Serra Nova Dourada	1.034	870	97%
16	Novo Santo Antônio	1.542	1.264	101%
17	Planalto da Serra	1.731	1.413	97%
18	Santa Rita do Trivelato	2.177	1.771	102%
19	Torixoréu	3.344	2.720	94%
20	Vale de São Domingos	1.780	1.431	97%
21	Dom Aquino	5.810	4.651	97%
22	São José do Povo	2.893	2.313	94%
23	Nova Guarita	3.663	2.918	99%
24	Juína	23.785	18.920	106%
25	Campos de Júlio	2.849	2.255	109%
26	Salto do Céu	2.429	1.922	95%
27	Rio Branco	3.624	2.857	98%
28	Jaciara	16.988	13.321	100%
29	Nossa Senhora do Livramento	12.668	9.923	89%
30	Ponte Branca	1.586	1.235	95%
31	Conquista D'Oeste	1.922	1.492	95%
32	Nova Monte Verde	4.245	3.295	99%
33	Jauru	5.755	4.460	95%
34	Cocalinho	3.696	2.860	95%
35	Vila Rica	9.016	6.976	103%
36	Novo Horizonte do Norte	2.333	1.801	92%
37	Alto Garças	6.630	5.113	96%
38	Paranatinga	12.003	9.218	100%
39	São José do Xingu	2.491	1.913	96%
40	Figueirópolis D'Oeste	2.881	2.205	93%
41	Nova Lacerda	2.611	1.984	98%
42	Paranaíta	6.370	4.813	95%
43	Apiacás	5.036	3.798	94%
44	Arenápolis	6.329	4.757	95%
45	Lambari D'Oeste	2.950	2.213	97%
46	Luciara	1.490	1.115	88%
47	Reserva do Cabaçal	1.966	1.471	89%
48	Juscimeira	8.279	6.134	90%
49	Bom Jesus do Araguaia	2.517	1.861	93%
50	Itiquira	6.305	4.603	94%
51	Araguaiana	2.933	2.130	90%
52	Itaúba	2.940	2.133	93%
53	Primavera do Leste	33.709	24.370	98%
54	Castanheira	4.935	3.559	92%
55	Araputanga	9.915	7.123	97%
56	Cuiabá	403.087	286.806	92%
57	Nova Xavantina	13.289	9.452	91%
58	Santa Cruz do Xingu	1.500	1.064	86%
59	Nortelândia	4.129	2.911	89%
60	Comodoro	10.418	7.245	89%
61	Barra do Garças	43.856	30.458	90%
62	Aripuanã	8.443	5.852	101%
63	Ribeirão Cascalheira	6.084	4.206	88%
64	Várzea Grande	150.168	103.527	89%
65	Jangada	6.339	4.359	91%
66	Alto Araguaia	10.896	7.489	88%
67	Campo Verde	24.696	16.969	91%
68	União do Sul	2.655	1.819	88%
69	Diamantino	12.585	8.599	94%
70	Barão de Melgaço	5.316	3.624	80%
71	Pontal do Araguaia	3.398	2.313	84%
72	Santo Antônio do Leste	2.022	1.376	86%
73	Alto Taquari	4.433	3.016	100%
74	Poconé	27.421	18.562	78%
75	Itanhangá	3.659	2.475	84%
76	Rondolândia	1.767	1.193	86%
77	Poxoréu	12.275	8.261	81%
78	Sorriso	42.467	28.578	98%
79	Marcelândia	8.133	5.439	90%
80	Porto dos Gaúchos	3.589	2.399	85%
81	Tangará da Serra	50.528	33.744	89%
82	Juara	18.775	12.487	91%
83	São José dos Quatro Marcos	12.204	8.091	83%
84	Acorizal	4.374	2.898	81%
85	Rondonópolis	152.646	100.705	88%
86	Vera	5.771	3.805	88%
87	Confresa	14.051	9.235	89%
88	Ipiranga do Norte	2.717	1.771	92%
89	Nova Brasilândia	2.865	1.867	78%
90	Sapezal	7.314	4.746	93%
91	Campo Novo do Parecis	13.389	8.684	99%
92	Porto Alegre do Norte	5.584	3.620	79%
93	Nova Ubiratã	4.651	3.011	86%
94	Vila Bela da Santíssima Trindade	9.647	6.243	80%
95	Canabrava do Norte	2.404	1.534	78%
96	Pontes e Lacerda	22.082	14.079	90%
97	Querência	7.738	4.919	89%
98	Canarana	10.643	6.757	86%
99	Terra Nova do Norte	6.790	4.295	79%
100	Santa Carmem	2.436	1.539	86%
101	São José do Rio Claro	13.252	8.363	85%
102	Peixoto de Azevedo	19.866	12.503	69%
103	Tapurah	4.326	2.722	87%
104	Chapada dos Guimarães	15.209	9.556	73%
105	Santo Antônio do Leverger	14.352	8.943	72%
106	Nova Canaã do Norte	8.373	5.216	80%
107	Guarantã do Norte	18.421	11.464	81%
108	Guiratinga	10.187	6.332	74%
109	Carlinda	6.789	4.208	76%
110	Rosário Oeste	11.278	6.971	76%
111	Alto Paraguai	5.460	3.370	76%
112	Cláudia	7.072	4.364	85%
113	Feliz Natal	5.945	3.651	84%
114	Mirassol d'Oeste	15.708	9.538	83%
115	Nova Mutum	17.178	10.346	94%
116	Nova Nazaré	2.457	1.474	75%
117	Nova Bandeirantes	5.754	3.425	75%
118	Cáceres	59.722	35.506	76%
119	Tabaporã	5.147	3.038	81%
120	Nova Santa Helena	2.181	1.284	79%
121	Nobres	10.922	6.410	75%
122	Tesouro	3.096	1.810	68%
123	Alta Floresta	30.784	17.995	76%
124	Barra do Bugres	16.574	9.665	78%
125	Nova Maringá	2.798	1.626	73%
126	Matupá	9.963	5.776	85%
127	Sinop	82.290	46.353	80%
128	Araguainha	967	540	62%
129	Curvelândia	3.865	2.157	68%
130	São Pedro da Cipa	2.540	1.417	72%
131	Cotriguaçu	5.289	2.877	70%
132	Nova Marilândia	2.413	1.311	89%
133	Porto Estrela	4.206	2.260	61%
134	Brasnorte	8.632	4.611	72%
135	Novo São Joaquim	3.789	1.990	66%
136	Lucas do Rio Verde	30.329	15.650	93%
137	Colniza	12.933	6.643	66%
138	Juruena	6.133	2.987	71%
139	Pedra Preta	10.575	5.121	63%
140	Nova Olímpia	12.274	5.904	63%
141	Denise	4.572	2.164	63%
70		**1.998.351**	**1.363.753**	**89%**