PAINEL EPIDEMIOLÓGICO N º 436 CORONAVIRUS/COVID-19 MATO GROSSO

Governo de Mato Grosso

Atualizado em: 18/05/2021 14:31:08

INDICADORES & DADOS CONSOLIDADOS

Limpar Filtros

Filtro - Ano: Todos

Filtro - região de saúde: Todos

Filtro - Municipio: Todos

Filtro de situação clínica: Todos

Filtro de situação clínica: 01/01/2020 – 18/05/2021

Casos confirmado por COVID-19 Notificados em Mato Grosso
386.270

Recuperados
365.146

Em Monitoramento
9.042

Internados atualmente
1514

Óbitos
10.509

Total de óbitos de residentes em Mato Grosso
10.337

Total de óbitos de residentes fora de Mato Grosso
172

Caso Confirmado com òbito por outras causas
60

Casos confirmado por COVID-19 Residentes em Mato Grosso
384.002

Casos confirmados não residentes em Mato Grosso
2.268

Dados Sintetizados

Equipe

Casos confirmados por data de início de sintomas - semana do ano

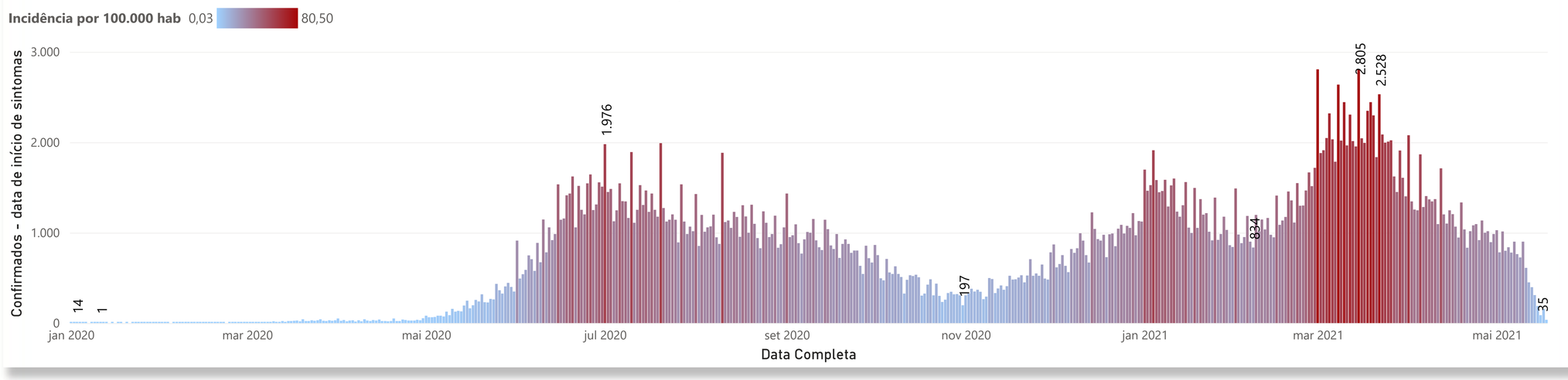

Casos confirmados por mesoregiões e regiões de saúde

Nome_Região	%
Baixada Cuiabana	30,30%
Teles Pires	15,83%
Sul Matogrossense	15,19%
Médio Norte Matogrossense	7,23%
Oeste Matogrossense	4,75%
Alto Tapajós	3,78%
Sudoeste Matogrossense	3,22%
Garças Araguaia	3,22%
Noroeste Matogrossense	2,90%
Médio Araguaia	2,72%
Vale Do Peixoto	2,67%
Norte Matogrossense	2,27%
Centro Norte	2,17%
Vale Do Arinos	1,58%
Araguaia Xingu	1,47%
Norte Araguaia Karajá	0,70%
Total	**100,00%**

Análise por municipio

Municípios	População	Casos confirmados	Recuperados	Monitoramento	Internados	Óbitos	Óbitos Outras Causas	Incidência	Mortalidade	Tx de Letalidade
Cuiabá	612.547	81.946	77.636	1.202	309	2.790	9	13.377,91	4,555	3,40%
Rondonópolis	232.491	28.177	26.293	967	150	766	1	12.119,61	3,295	2,72%
Várzea Grande	284.971	26.812	25.086	505	79	1.135	7	9.408,68	3,983	4,23%
Sinop	142.996	20.140	19.250	480	43	367		14.084,31	2,567	1,82%
Sorriso	90.313	13.194	12.739	216	62	176	1	14.609,19	1,949	1,33%
Tangará da Serra	103.750	12.724	12.283	120	62	258	1	12.264,10	2,487	2,03%
Lucas do Rio Verde	65.534	11.879	11.571	135	30	143		18.126,47	2,182	1,20%
Primavera do Leste	62.019	10.349	9.906	164	33	245	1	16.686,82	3,950	2,37%
Cáceres	94.376	8.153	7.575	231	41	305	1	8.638,85	3,232	3,74%
Alta Floresta	51.782	7.417	7.102	187	16	110	2	14.323,51	2,124	1,48%
Total	**3.484.466**	**384.002**	**363.157**	**8.975**	**1476**	**10.337**	**57**	**11.020,40**	**2,967**	**2,69%**

Casos de reidentes fora de Mato Grosso

2.268	67	38	172	1.989	3
Casos confirmados	Casos Em Monitora...	Internados	Óbitos	Recuperados	Óbitos Outras Causas

Profissional de saúde tipo

Profissional de Saúde (grupos)	%
Técnico ou Auxiliar em Enfermagem	24,17%
Enfermeiro	17,16%
Médico	10,35%
Agente Comunitário de Saúde	5,76%
Técnico (a) de Enfermagem	4,10%
Cirurgião-Dentista	4,06%
Recepcionista	3,89%
Fisioterapeuta	3,72%
Farmacêutico	3,45%
Total	**100,00%**

Distribuição por raça/cor

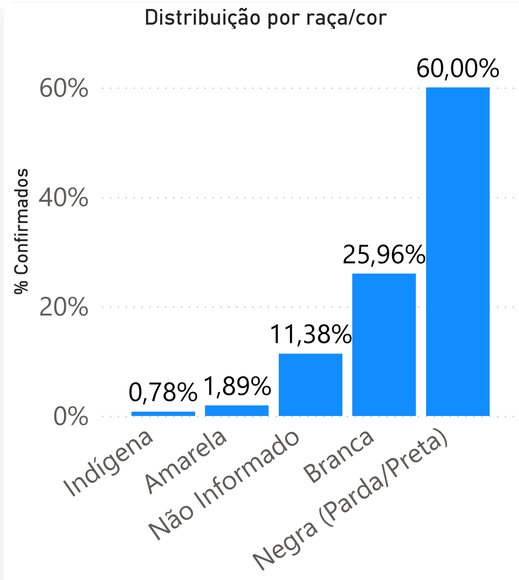

Casos confirmados por faixa etária

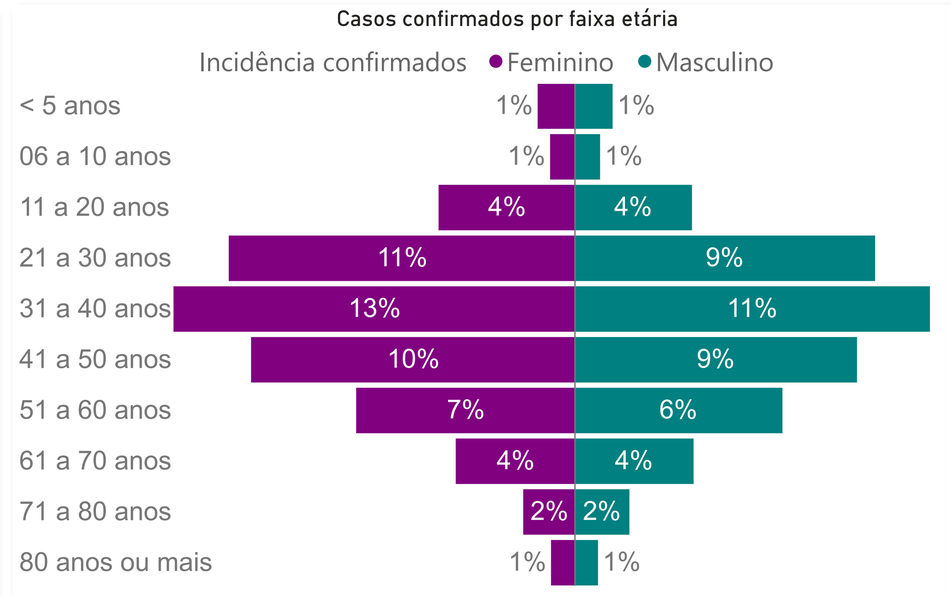

Casos confirmados por comorbidade

Comorbidade	Feminino	Masculino	Total
Não	42,59%	39,18%	**81,77%**
Sim	9,98%	8,25%	**18,23%**
Total	**52,57%**	**47,43%**	**100,00%**

Óbitos por sexo e comorbidade

Comorbidade	Feminino	Masculino	Total
Não	12,60%	21,05%	**33,65%**
Sim	29,30%	37,05%	**66,35%**
Total	**41,90%**	**58,10%**	**100,00%**

Casos confirmados Fx Etária e comorbidade

FxEtária	Não	Sim	Total
< 5 anos	2,18%	0,13%	**2,31%**
06 a 10 anos	1,46%	0,06%	**1,53%**
11 a 20 anos	7,49%	0,41%	**7,90%**
21 a 30 anos	18,79%	1,43%	**20,21%**
31 a 40 anos	21,03%	2,63%	**23,66%**
41 a 50 anos	15,35%	3,59%	**18,95%**
51 a 60 anos	9,27%	4,05%	**13,32%**
61 a 70 anos	4,18%	3,23%	**7,41%**
71 a 80 anos	1,45%	1,83%	**3,29%**
80 anos ou mais	0,56%	0,87%	**1,43%**
Total	**81,77%**	**18,23%**	**100,00%**

Casos confirmados para 100mil habitantes
11.020,40

Mortalidade por 100 mil hab
296,66

Letalidade geral - Óbitos confirmados por Covid 19 a cada 1000 Casos Confirmados
2,69%

Casos Confirmados em MT por Ano, Mês e Regiões Metropolitana

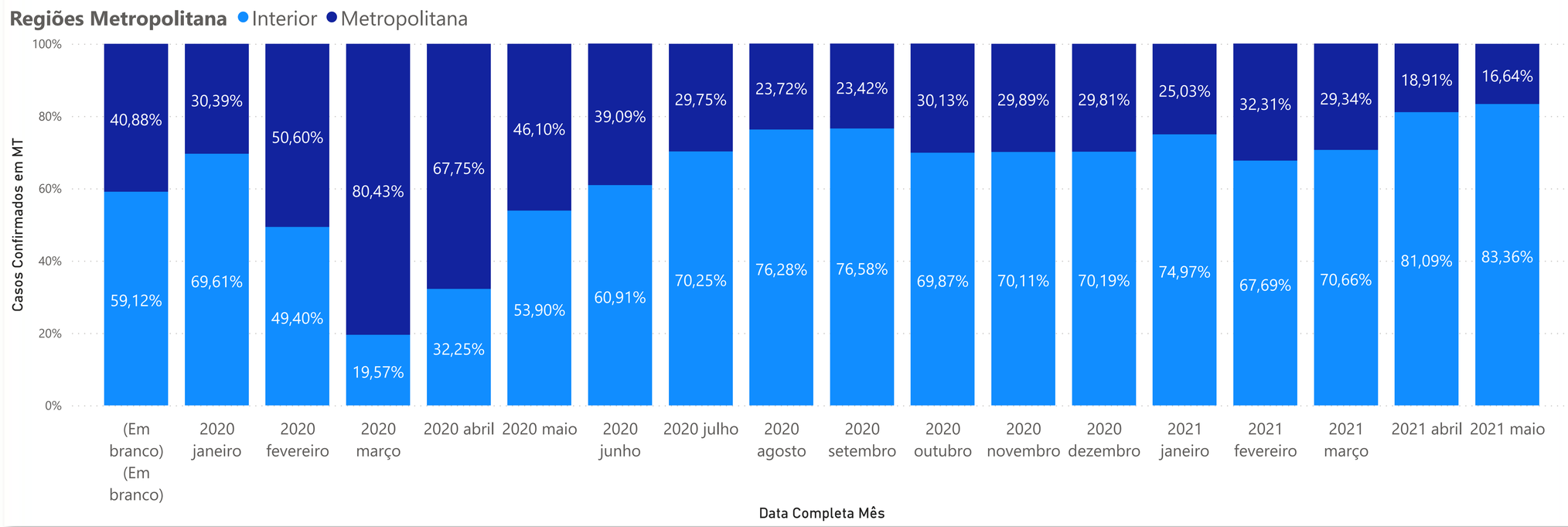

Distribuição de pacientes internados em hospitais pactuados em Mato Grosso

Governo de Mato Grosso

Atualizado em: 18/05/2021 14:31:08

Equipe

Internados atualmente
1.345

Transferencia Hospitalar
93

Observação Gestão de Leitos

Nota sobre incremento de UTIs Quinta-feira (22.04) - disponibilização de 7 novos leitos de UTI no Hospital Municipal de Querência.

Legenda

- Tx de Ocupação < 30%
- Tx de Ocupação > 30% e < 60%
- Tx de Ocupação > 60%

Filtro de gestão
Tipo Gestao: Todos

Limpar Filtros

Uso de respirador: Todos

Observação:

Este painel visa mostrar a distribuição de pacientes independente do fechamento do caso. Para mais informações observe a janela de detalhe que se abrirá sob a coluna de paciente internados e total de pacientes.

Pacientes em Enfermarias

Internados Enfermaria
695

Internados em enf. pactuadas
340

Enfermarias pactuadas
932

Tx de Ocupação enf. pactuada
39%

Enf. pactuadas disponíveis
592

Situação Atual do Caso	Internados
Confirmados	327
Descartados	0
Suspeitos	13
Total	**340**

Hospital	Leitos Pactuados	Internado	Enfermaria Bloqueada	Tx Ocupação Enfermaria Pactuada
Metropolitano Hospital Estadual Lousite Ferreira Da Silva	152	58	30	48%
Hospital E Pronto Socorro Municipal De Cuiaba	96	25	14	30%
Hospital Vale Do Guapore	70	5	0	7%
Hospital Estadual Santa Casa	69	32	0	46%
Hospital E Maternidade Santa Rita	60	8	0	13%
Hospital Regional Hilda Strenger Ribeiro	58	13	0	22%
Hosp De Ref Saude Da Familia Dr Antonio Dos S Muniz	43	9	0	21%
Hospital Municipal Sao Benedito De Cuiaba	40	26	0	65%
Hospital Regional De Peixoto De Azevedo	35	4	0	11%
Hospital Reg Irma Elza Giovanella	34	29	0	85%
Hospital Regional Dr Antonio Fontes	30	18	2	64%
Hospital Regional De Sinop	29	14	0	48%
Hospital Regional De Agua Boa	28	17		61%
Hospital Municipal Arlete Daisy Cichetti De Brito	27	20	0	74%
Hospital Municipal Coracao De Jesus	20	3	0	15%
Hospital Regional De Sorriso	20	15	1	79%
Santa Casa De Rondonopolis	20	15	0	75%
Hospital E Maternidade Sao Lucas	18	3	0	17%
Hospital E Pronto Socorro Municipal De Varzea Grande	18	0	0	0%
Hospital Regional De Colider	16	2		13%
Hospital Sao Lucas Lucas Do Rio Verde	15	10	0	67%
Hospital Regional De Alta Floresta Albert Sabin	14	4	0	29%
Hospital Municipal De Juina Dr Hideo Sakuno	13	5	0	38%
Hospital Municipal De Alto Araguaia	6	0	0	0%
Hospital Universitario Julio Muller	1	5	4	-167%

Pacientes em UTI´s

Fila de espera por UTI
0
Fila

Internados UTI
557

Total de UTI´s Pactuadas
608

593 Leitos Adultos

51 Bloqueado Adulto

398 Internados Adultos

77,13% Taxa de ocupação Leitos Adultos

118 Leitos Adulto Disponíveis

15 Leitos Pediátricos

1 Bloqueado Pediátr...

3 Int UTI Pediátrico

21,43% Tx de Ocupação Pediátrica UTI

Hospital	UTI Pactuada Adulto	Bloqueados Adulto	Retaguarda Adulto	Internados Supervisão	Leito Adulto Disponível	Taxa de Ocupação Leito Adulto
Hosp De Ref Saude Da Familia Dr Antonio Dos S Muniz	0	0	0		0	
Hospital E Maternidade Santa Rita	25	0	0	13	12	52,00%
Hospital E Maternidade Sao Lucas	30	0	0	23	7	76,67%
Hospital E Pronto Socorro Municipal De Cuiaba	80	10	7	38	25	60,32%
Hospital E Pronto Socorro Municipal De Varzea Grande	10	3	0	5	2	71,43%
Hospital E Pronto Socorro Municipal Milton Pessoa Morbeck	9	0	0	7	2	77,78%
Hospital Estadual Santa Casa	60	20	0	35	5	87,50%
Hospital Municipal Arlete Daisy Cichetti De Brito	13	0	0	13	0	100,00%
Hospital Municipal Coracao De Jesus	15	0	0	10	5	66,67%
Hospital Municipal De Alto Araguaia	0	0	0		0	
Hospital Municipal De Juina Dr Hideo Sakuno	10	0	0	8	2	80,00%
Hospital Municipal De Querencia	10	0	0	10	0	100,00%
Hospital Municipal Sao Benedito De Cuiaba	60	0	5	31	24	56,36%
Hospital Reg Irma Elza Giovanella	30	0	0	20	10	66,67%
Hospital Regional De Agua Boa	18	8	0	10	0	100,00%
Hospital Regional De Alta Floresta Albert Sabin	0	0	0		0	
Hospital Regional De Peixoto De Azevedo	10	0	0	6	4	60,00%
Hospital Regional De Sinop	29	10	0	10	9	52,63%
Hospital Regional De Sorriso	2	0	0	2	0	100,00%
Hospital Regional Dr Antonio Fontes	10	0	0	10	0	100,00%
Hospital Regional Hilda Strenger Ribeiro	35	0	0	35	0	100,00%
Hospital Sao Lucas Lucas Do Rio Verde	10	0	0	10	0	100,00%
Hospital Universitario Julio Muller	8	0	0	8	0	100,00%
Hospital Vale Do Guapore	10	0	0	10	0	100,00%
Metropolitano Hospital Estadual Lousite Ferreira Da Silva	89	0	14	69	6	92,00%
Santa Casa De Rondonopolis	20	0	0	15	5	75,00%
Total	**593**	**51**	**26**	**398**	**118**	**77,13%**

Distribuição de pacientes internados em hospitais em Mato Grosso com base nos leitos CNES

Equipe

2.405
Leitos Clínicos CNES - SUS

695
Internados Enfermaria

1.710
Enfermaria CNES Disponiveis

28,90%
Tx de Ocupação Enfermaria

557
Todos Int. UTI´s

1456
UTI´s Existentes

627
Leitos SUS - UTI

559
UTI habilitada COVID

Internados em Transferencia Hospitalar
93

Limpar Filtros

Selecionar tudo | 2020 | 2021

Selecionar tudo | Dupla | Estadual | Municipal

55,58
Média de Idade dos Internados

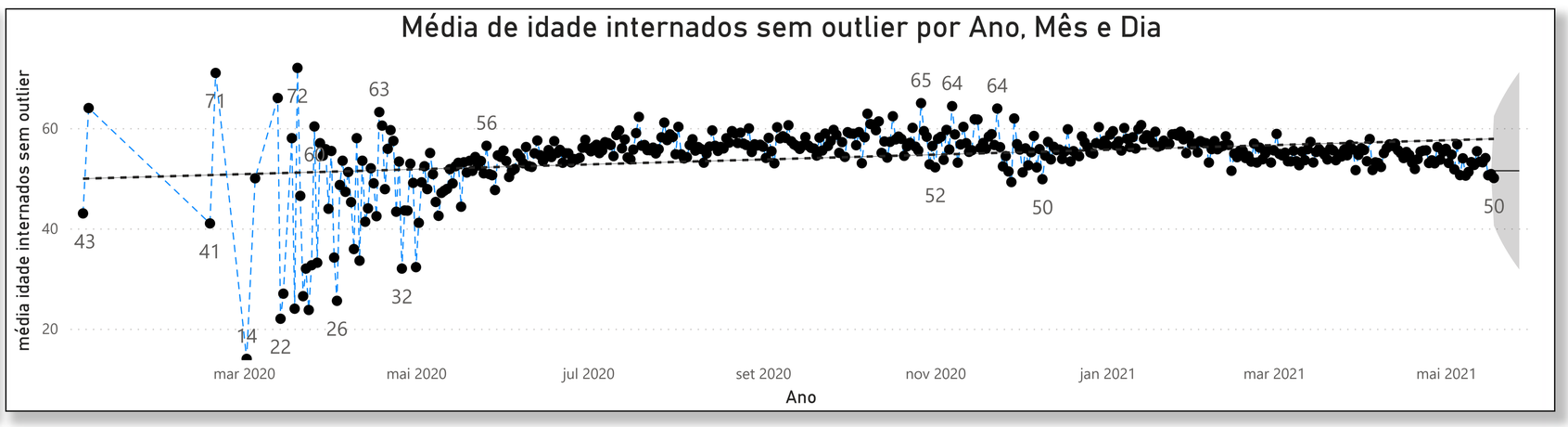

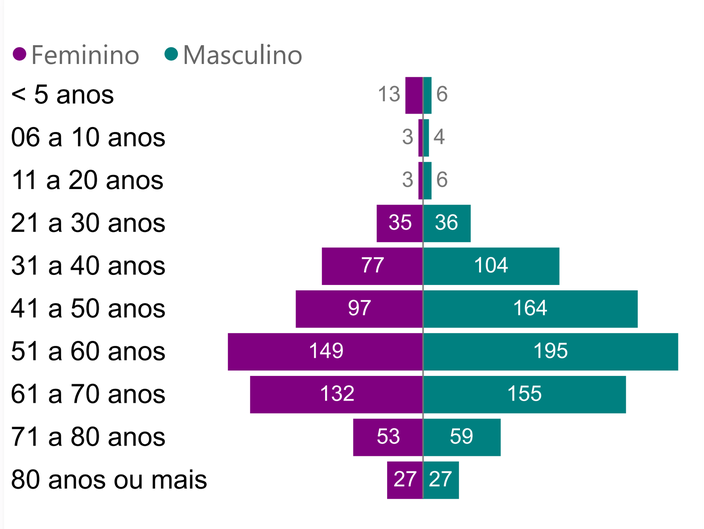

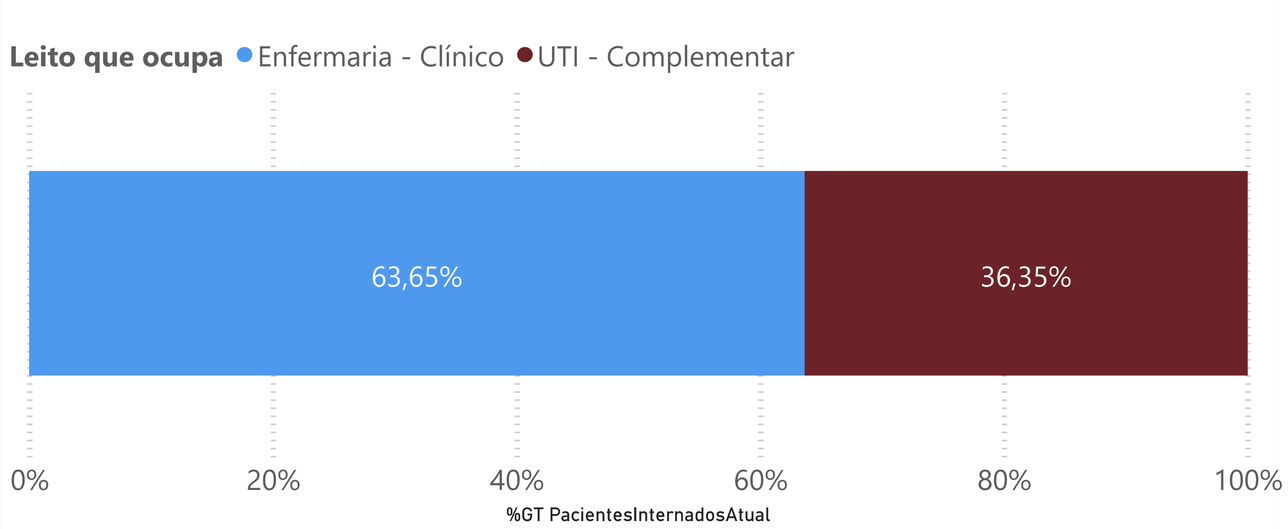

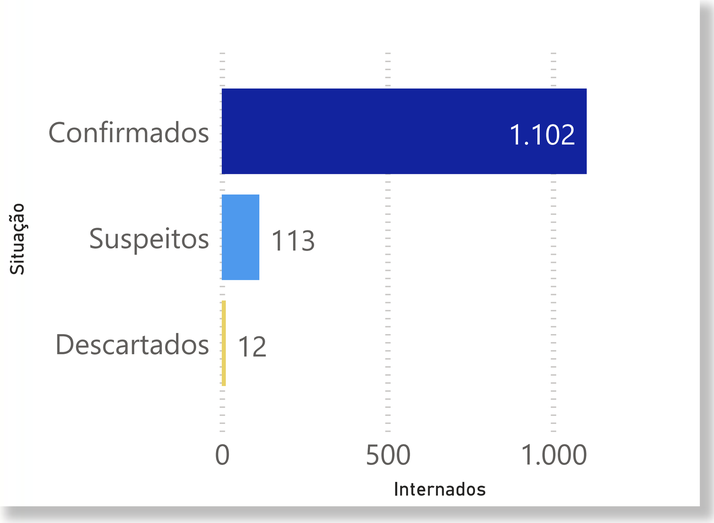

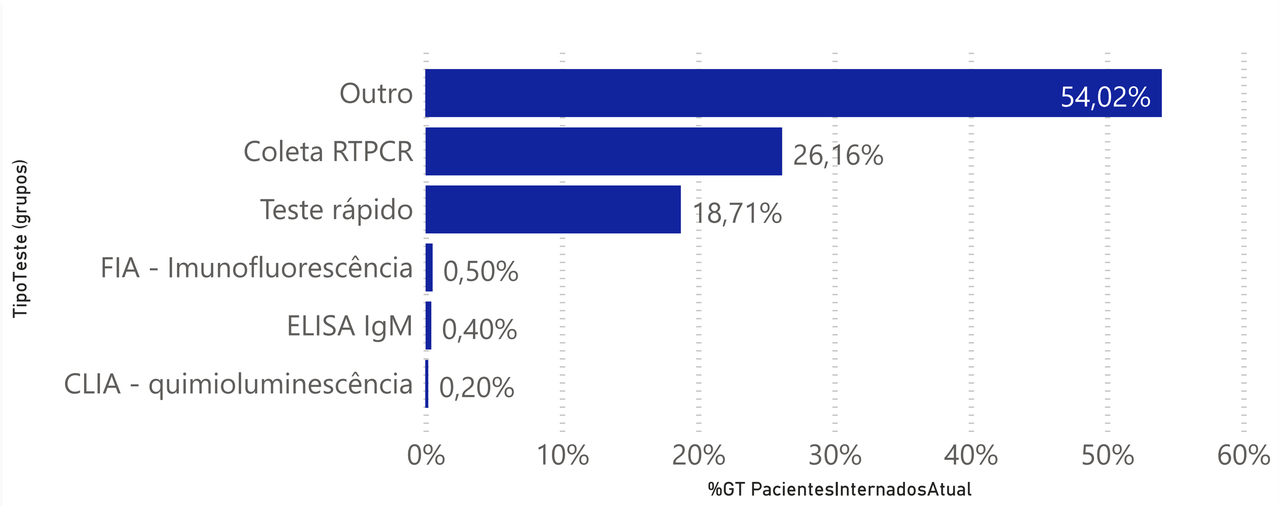

Internados SRAG suspeitos de COVID - 19

Grupo leito Hospital	Enfermaria Clínico Enfermaria	Enfermaria Clínico Isolamento	Enfermaria Total	UTI´s (Isolamento, Semi intensivo e Itensivo) Complementar Intensivo	UTI´s Complementar Isolamento	UTI´s Complementar Semi Intensivo	UTI´s Total	Total
Metropolitano Hospital Estadual Lousite Ferreira Da Silva	59		**59**	71			**71**	**130**
Hospital Estadual Santa Casa	32		**32**	35			**35**	**67**
Hospital E Pronto Socorro Municipal De Cuiaba	25		**25**	40			**40**	**65**
Hospital Municipal Sao Benedito De Cuiaba	26		**26**	29			**29**	**55**
Hospital Reg Irma Elza Giovanella	29		**29**	20			**20**	**49**
Hospital Regional Hilda Strenger Ribeiro	13		**13**	33			**33**	**46**
Hospital Regional De Sinop	14		**14**	19			**19**	**33**
Santa Casa De Rondonopolis	15		**15**	18			**18**	**33**
Hospital E Maternidade Sao Mateus	18	4	**22**	10			**10**	**32**
Hospital Municipal Arlete Daisy Cichetti De Brito	20		**20**	12			**12**	**32**
Hospital Santa Rosa	5	8	**13**	18			**18**	**31**
Upa 24 Horas Dr Marcelo De Moura Paes Lemes	26		**26**	1		3	**4**	**30**
Hospital E Maternidade Sao Lucas		3	**3**	23			**23**	**26**
Hospital Regional De Agua Boa	16		**16**	10			**10**	**26**
Hospital Regional Dr Antonio Fontes	18		**18**	8			**8**	**26**
Complexo Hospitalar Jardim Cuiaba		12	**12**	11			**11**	**23**
Hospital E Maternidade Santa Angela		10	**10**	12			**12**	**22**
Hospital Santa Rita	6	7	**13**	7		1	**8**	**21**
Hospital Sao Lucas Lucas Do Rio Verde		10	**10**	10			**10**	**20**
Hospital E Maternidade Santa Rita	5	3	**8**	10		1	**11**	**19**
Hospital Unimed Rondonopolis	11		**11**	8			**8**	**19**
Hospital Universitario Julio Muller	4	1	**5**	12		1	**13**	**18**
Hospital Municipal De Querencia		9	**9**	8			**8**	**17**
Hospital Regional De Sorriso	14	1	**15**	2			**2**	**17**
Hosp De Ref Saude Da Familia Dr Antonio Dos S Muniz	9		**9**	6		1	**7**	**16**
Hospital Santo Antonio	6	3	**9**	7			**7**	**16**
Hospital Vale Do Guapore	2	3	**5**	10		1	**11**	**16**
Hospital Municipal Coracao De Jesus		3	**3**	11		1	**12**	**15**
Hospital Municipal De Juina Dr Hideo Sakuno	1	4	**5**	9	1		**10**	**15**
Medbarra Hospital E Maternidade	7		**7**	8			**8**	**15**
	1	12	**13**		1		**1**	**14**
Hospital Samuel Greve	13		**13**					**13**
Hospital E Pronto Socorro Municipal Milton Pessoa Morbeck				12			**12**	**12**
Hospital Maternidade 13 De Maio Vila Romana	2	4	**6**	6			**6**	**12**
Amecor	2	1	**3**	1	7		**8**	**11**
Hospital Munic De Juara Hosp Munic Elidia Machietto Santillo		11	**11**					**11**
Total	**461**	**214**	**675**	**532**	**10**	**10**	**552**	**1.227**

Governo de Mato Grosso

Comparação de pacientes internados por residência em hospitais pactuados de Mato Grosso

Equipe

Selecione o município de residencia

Municípios

Cuiabá

Pacientes em Enfermarias

Internados em hospitais pactuados por municipio de residência Selecionado

Hospital	Internado Enfermaria	%
Hospital E Pronto Socorro Municipal De Cuiaba	18	27,69%
Metropolitano Hospital Estadual Lousite Ferreira Da Silva	17	26,15%
Hospital Estadual Santa Casa	16	24,62%
Hospital Municipal Sao Benedito De Cuiaba	13	20,00%
Hospital Universitario Julio Muller	1	1,54%
Total	**65**	**100,00%**

Pacientes em UTI´s

Internados em hospitais pactuados por municipio de residência Selecionado

Hospital	Internados UTI	%
Hospital E Pronto Socorro Municipal De Cuiaba	25	45,45%
Metropolitano Hospital Estadual Lousite Ferreira Da Silva	12	21,82%
Hospital Estadual Santa Casa	11	20,00%
Hospital Universitario Julio Muller	4	7,27%
Hospital Municipal Sao Benedito De Cuiaba	2	3,64%
Hospital E Pronto Socorro Municipal De Varzea Grande	1	1,82%
Total	**55**	**100,00%**

Selecione o município de residencia

Municípios

Várzea Grande

Pacientes em Enfermarias

Internados em hospitais pactuados por municipio de residência Selecionado

Hospital	Internado Enfermaria	%
Metropolitano Hospital Estadual Lousite Ferreira Da Silva	23	67,65%
Hospital Estadual Santa Casa	6	17,65%
Hospital Municipal Sao Benedito De Cuiaba	3	8,82%
Hospital E Pronto Socorro Municipal De Cuiaba	1	2,94%
Hospital Regional Dr Antonio Fontes	1	2,94%
Total	**34**	**100,00%**

Pacientes em UTI´s

Internados em hospitais pactuados por municipio de residência Selecionado

Hospital	Internados UTI	%
Metropolitano Hospital Estadual Lousite Ferreira Da Silva	12	48,00%
Hospital E Pronto Socorro Municipal De Varzea Grande	4	16,00%
Hospital E Pronto Socorro Municipal De Cuiaba	3	12,00%
Hospital Municipal Sao Benedito De Cuiaba	3	12,00%
Hospital Universitario Julio Muller	2	8,00%
Hospital Estadual Santa Casa	1	4,00%
Total	**25**	**100,00%**

Governo de Mato Grosso

Serie histórica de pacientes internados suspeitos de SRAG por COVID-19 em hospitais pactuados em Mato Grosso

Atualizado em: 18/05/2021 14:31:08

Equipe

Limpar Filtros

Filtro - região de saúde: Todos

Filtro - município: Todos

Fechamento do casos internados de SRAG: Todos

Tipo de leito: Todos

01/01/2020 — 18/05/2021

Sirie Histótica de Internados por SRAG suspeitos por COVID-19
55.107

Taxa de hospitalização por SRAG suspeitosde COVID-19 por mil habitantes
15,82

Confirmado COVID19
42.636

Não Testado
4

Negativo COVID19
8.121

Outros agentes etiológicos
262

Sem Resultado
1.106

Média de idade internados sem outlier por Ano, Mês e Dia
55,58

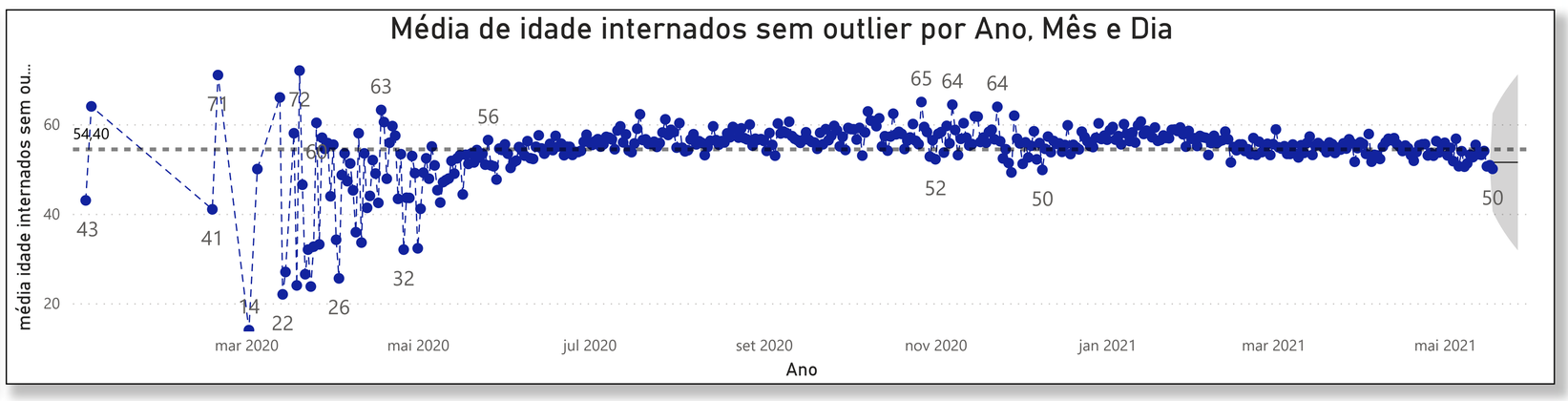

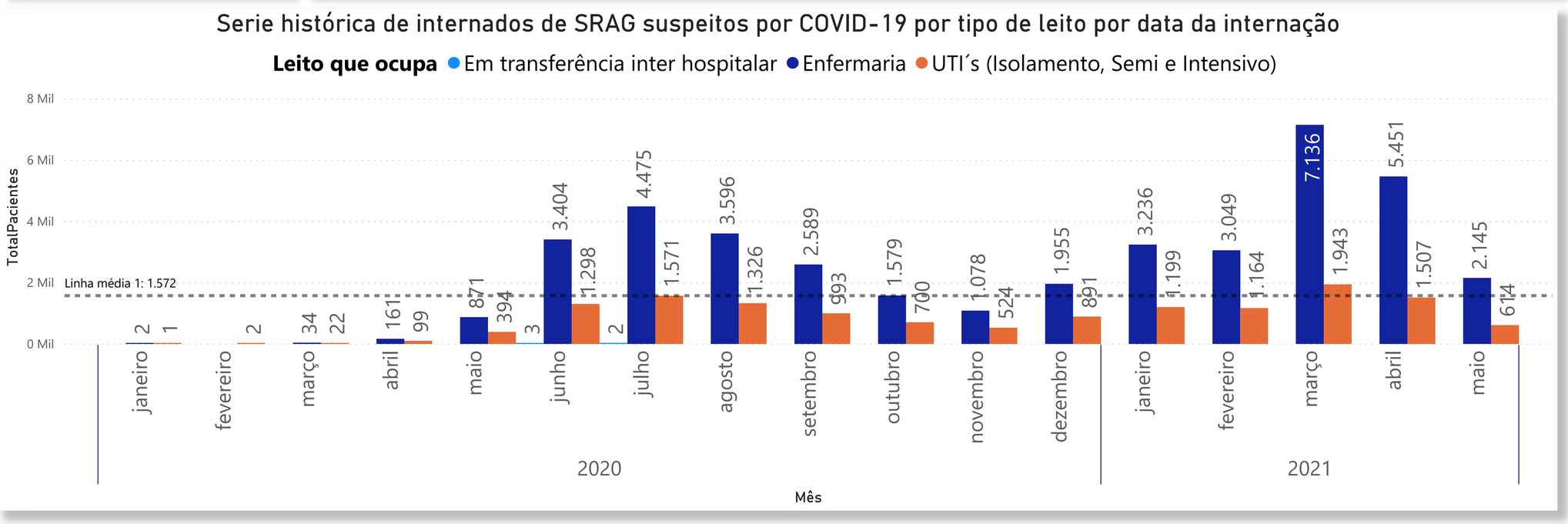

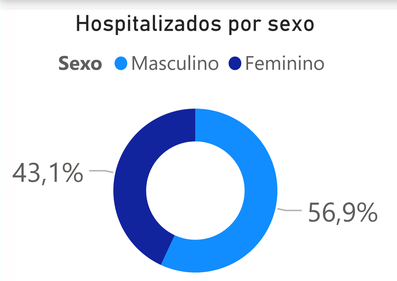

Detalhamentos dos pacientes com comorbidades

9,66% % cardiova...	20,15% % diabetes
38,88% % hiperten...	5,02% % Pulmonar
3,03% % renal	

Perfil das internações por sexo e raça/cor

Sexo	Feminino		Masculino		Total	
Raça / Cor	n	%	n	%	n	%
Amarela	247	0,45%	342	0,62%	**589**	**1,07%**
Branca	6.067	11,01%	7.655	13,89%	**13.722**	**24,90%**
Ignorado	3.138	5,69%	4.106	7,45%	**7.244**	**13,15%**
Indígena	197	0,36%	295	0,54%	**492**	**0,89%**
Preta-Parda	14.098	25,58%	18.962	34,41%	**33.060**	**59,99%**
Total	**23.747**	**43,09%**	**31.360**	**56,91%**	**55.107**	**100,00%**

Perfil das internações por sexo e tipo de leito ocupado

Sexo	Feminino		Masculino		Total	
Leito que ocupa	n	%	n	%	n	%
Clínico Enfermaria	8.814	15,99%	11.905	21,60%	**20.719**	**37,60%**
Clínico Isolamento	8.931	16,21%	11.111	20,16%	**20.042**	**36,37%**
Complementar Intensivo	4.283	7,77%	6.100	11,07%	**10.383**	**18,84%**
Complementar Isolamento	486	0,88%	599	1,09%	**1.085**	**1,97%**
Complementar Semi Intensivo	1.192	2,16%	1.588	2,88%	**2.780**	**5,04%**
Em transferência inter hospitalar	41	0,07%	57	0,10%	**98**	**0,18%**
Total	**23.747**	**43,09%**	**31.360**	**56,91%**	**55.107**	**100,00%**

Perfil das internações por sexo e comorbidade

Sexo	Feminino		Masculino		Total	
Comorbidade	n	%	n	%	n	%
Não	9.363	16,99%	13.933	25,28%	**23.296**	**42,27%**
Sim	14.384	26,10%	17.427	31,62%	**31.811**	**57,73%**
Total	**23.747**	**43,09%**	**31.360**	**56,91%**	**55.107**	**100,00%**

Perfil das internações por sexo e frequência respiratória

Sexo	Feminino		Masculino		Total	
Frequencia Respiratorio	n	%	n	%	n	%
	6.113	11,09%	7.737	14,04%	**13.850**	**25,13%**
FR < 12 ou FR >= 20 (moderado)	8.715	15,81%	12.123	22,00%	**20.838**	**37,81%**
FR < 8 ou FR > 25 (grave)	3.007	5,46%	4.177	7,58%	**7.184**	**13,04%**
Ignorado	542	0,98%	793	1,44%	**1.335**	**2,42%**
Normal	5.370	9,74%	6.530	11,85%	**11.900**	**21,59%**
Total	**23.747**	**43,09%**	**31.360**	**56,91%**	**55.107**	**100,00%**

Perfil das internações por sexo e faixa etária

Sexo	Feminino		Masculino		Total	
Fx etária	n	%	n	%	n	%
< 5 anos	472	0,86%	536	0,97%	**1.008**	**1,83%**
06 a 10 anos	84	0,15%	118	0,21%	**202**	**0,37%**
11 a 20 anos	391	0,71%	323	0,59%	**714**	**1,30%**
21 a 30 anos	1.568	2,85%	1.457	2,64%	**3.025**	**5,49%**
31 a 40 anos	2.895	5,25%	4.020	7,29%	**6.915**	**12,55%**
41 a 50 anos	3.687	6,69%	5.771	10,47%	**9.458**	**17,16%**
51 a 60 anos	4.738	8,60%	6.466	11,73%	**11.204**	**20,33%**
61 a 70 anos	4.488	8,14%	6.028	10,94%	**10.516**	**19,08%**
71 a 80 anos	3.390	6,15%	4.230	7,68%	**7.620**	**13,83%**
80 anos ou mais	2.034	3,69%	2.411	4,38%	**4.445**	**8,07%**
Total	**23.747**	**43,09%**	**31.360**	**56,91%**	**55.107**	**100,00%**

Tabela de Hospitalização e taxa de hospitalização por munícipio de residência

Municípios	População	Total Internados	Tx de Hospitalização por mil hab
Primavera do Leste	62.019	2.299	37,07
Nobres	15.336	419	27,32
Paranaíta	11.225	299	26,64
Querência	17.479	463	26,49
Jaciara	27.776	735	26,46
Itaúba	3.802	96	25,25
Ribeirãozinho	2.405	58	24,12
Barra do Garças	61.012	1.453	23,81
Rondonópolis	232.491	5.288	22,74
Pedra Preta	17.626	396	22,47
Sapezal	25.881	545	21,06
Ribeirão Cascalheira	10.206	214	20,97
Confresa	30.933	646	20,88
Juína	40.997	851	20,76
General Carneiro	5.540	114	20,58
Cuiabá	612.547	12.263	20,02
Rosário Oeste	17.151	341	19,88
Terra Nova do Norte	9.667	190	19,65
Carlinda	10.305	201	19,51
Cláudia	12.149	220	18,11
Total	**3.484.466**	**54.363**	**15,60**

Perfil das internações por sexo e situação COVID -19

Sexo	Feminino		Masculino		Total	
Situação	n	%	n	%	n	%
Confirmados	16.525	29,99%	22.539	40,90%	**39.064**	**70,89%**
Descartados	1.104	2,00%	1.296	2,35%	**2.400**	**4,36%**
Suspeitos	6.118	11,10%	7.525	13,66%	**13.643**	**24,76%**
Total	**23.747**	**43,09%**	**31.360**	**56,91%**	**55.107**	**100,00%**

Perfil das internações por sexo e uso de ventilação

Sexo	Feminino		Masculino		Total	
Uso de Ventilação	n	%	n	%	n	%
	39	0,07%	54	0,10%	**93**	**0,17%**
Não	19.715	35,78%	25.712	46,66%	**45.427**	**82,43%**
Sim	3.993	7,25%	5.594	10,15%	**9.587**	**17,40%**
Total	**23.747**	**43,09%**	**31.360**	**56,91%**	**55.107**	**100,00%**

Governo de Mato Grosso

Painel de óbitos confirmados com COVID-19 por perfil

Atualizado em: 18/05/2021 14:31:08

Equipe

Óbitos de residentes em Mato Grosso no periodo selecionado

40

Óbitos de residentes fora de Mato Grosso no periodo selecionado

(Em branco)

Limpar Filtros

Filtro - região de saúde: Todos

Filtro - município: Todos

Filtro - data do óbito

DataObito: 17/05/2021 – 17/05/2021

Atenção !

Os óbitos são apresentados em dois formatos de datas:

Data de encerramento do óbito - Esta data é vinculada ao fechamento do caso que ocorre após o final da investigação epidemiológica. Não necessariamente é a data em que o óbito ocorreu.

Data do óbito = Esta é a data de ocorrência do óbito.

Observação:

Pode haver datas em branco na data do óbito. Esta informação precisa ser atualizada no sistema Indicasus, pelo município responsável.

Óbitos ocorrência no periodo selecionado em Mato Grosso

Municipio	Idade	Sexo	Data do Óbito	Óbitos
Alto Paraguai	40	Feminino	17.mai.2021	1
Cuiabá	66	Feminino	17.mai.2021	1
Cuiabá	85	Feminino	17.mai.2021	1
Juara	56	Feminino	17.mai.2021	1
Mirassol D Oeste	96	Feminino	17.mai.2021	1
Porto Esperidião	66	Feminino	17.mai.2021	1
Primavera do Leste	47	Feminino	17.mai.2021	1
Rondonópolis	48	Feminino	17.mai.2021	1
Rondonópolis	52	Feminino	17.mai.2021	1
Rondonópolis	62	Feminino	17.mai.2021	1
Rondonópolis	71	Feminino	17.mai.2021	1
Tangará da Serra	67	Feminino	17.mai.2021	1
Várzea Grande	40	Feminino	17.mai.2021	1
Várzea Grande	60	Feminino	17.mai.2021	1
Barra do Garças	57	Masculino	17.mai.2021	1
Cáceres	68	Masculino	17.mai.2021	1
Campinápolis	45	Masculino	17.mai.2021	1
Chapada dos Guimarães	66	Masculino	17.mai.2021	1
Colíder	53	Masculino	17.mai.2021	1
Colíder	65	Masculino	17.mai.2021	1
Colniza	45	Masculino	17.mai.2021	1
Cuiabá	36	Masculino	17.mai.2021	1
Cuiabá	39	Masculino	17.mai.2021	1
Cuiabá	49	Masculino	17.mai.2021	1
Cuiabá	66	Masculino	17.mai.2021	1
Cuiabá	67	Masculino	17.mai.2021	1
Diamantino	64	Masculino	17.mai.2021	1
Glória D Oeste	69	Masculino	17.mai.2021	1
Juara	53	Masculino	17.mai.2021	1
Juína	58	Masculino	17.mai.2021	1
Nobres	50	Masculino	17.mai.2021	1
Pontes e Lacerda	80	Masculino	17.mai.2021	1
Porto Alegre do Norte	52	Masculino	17.mai.2021	1
São José do Rio Claro	45	Masculino	17.mai.2021	1
Sorriso	47	Masculino	17.mai.2021	1
Tabaporã	57	Masculino	17.mai.2021	1
Tangará da Serra	78	Masculino	17.mai.2021	1
Tapurah	67	Masculino	17.mai.2021	1
União do Sul	76	Masculino	17.mai.2021	1
Várzea Grande	47	Masculino	17.mai.2021	1
Total				**40**

Distribuição de óbitos por comorbidade

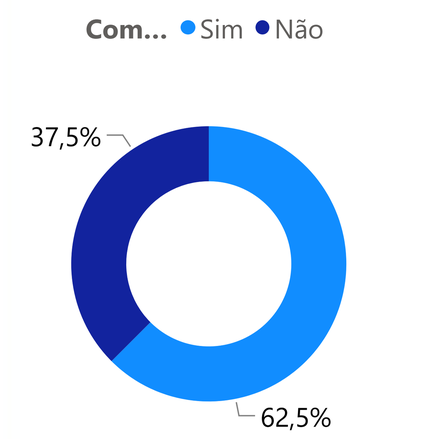

Faixa etária dos óbitos confirmados por COVID-19

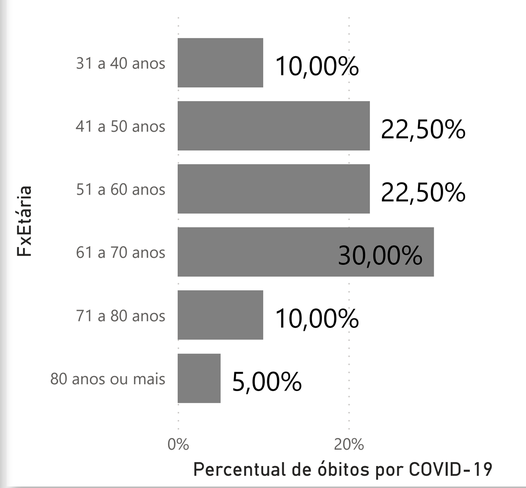

Óbitos confirmados por sexo

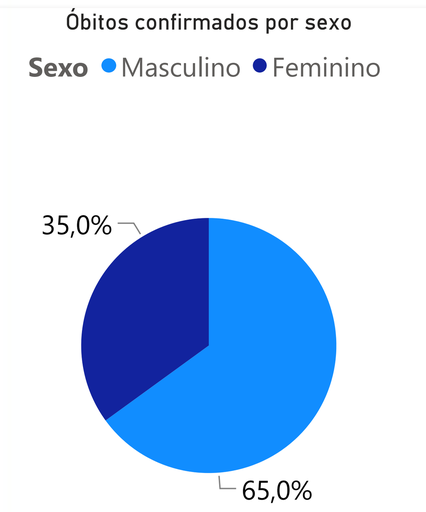

Faixa etária dos óbitos confirmados por COVID-19

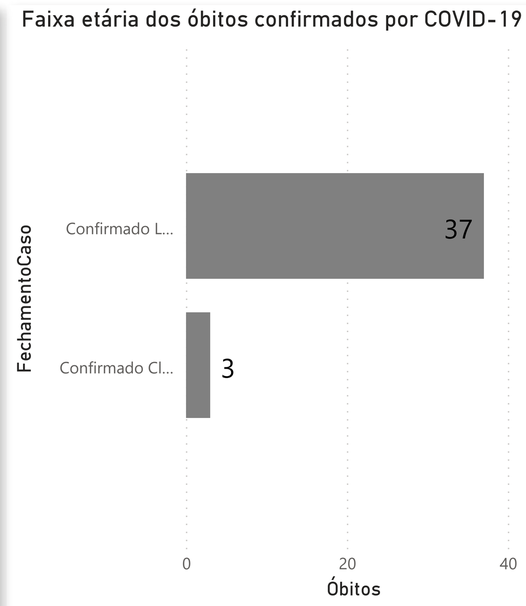

2021 - Óbitos por semana epidemiológica data do óbito

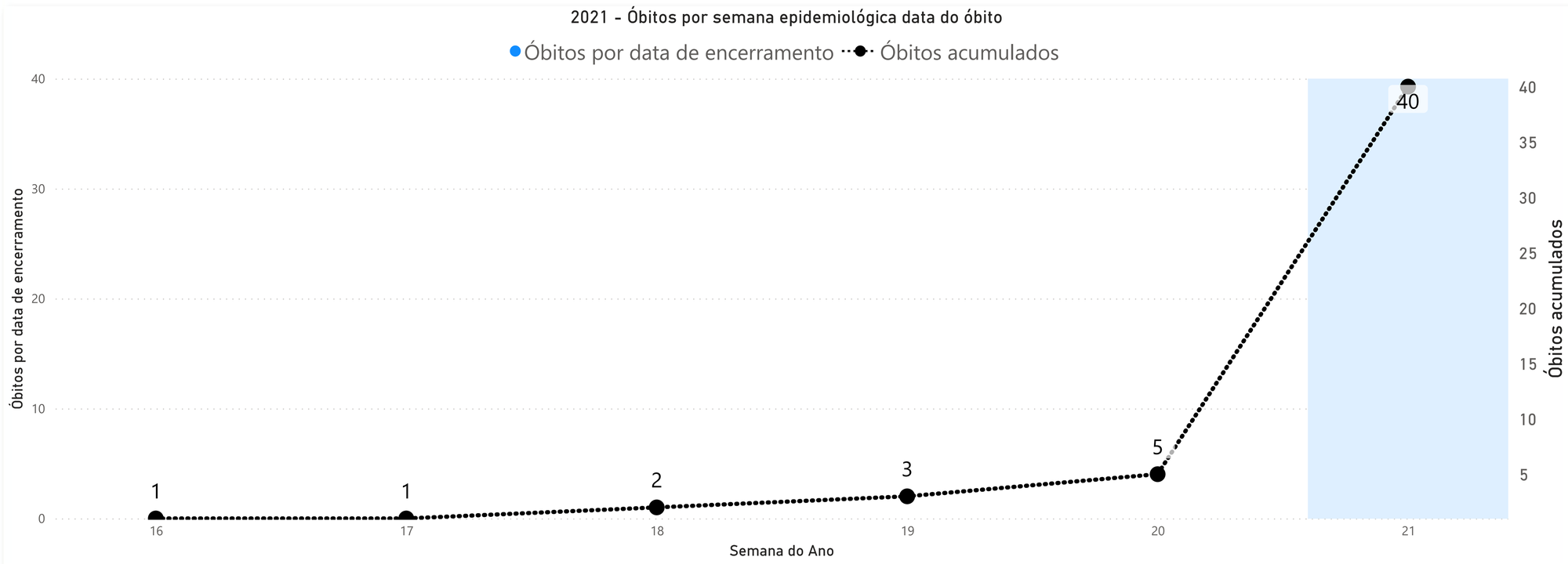

2020 - Óbitos por semana epidemiológica data do óbito



SES - MT
Secretaria de Estado de Saúde de Mato Grosso

Painel descritivo das testagens para investigação do coronavírus

Página anterior | Atualizado em: 18/05/2021 14:31:08 | Equipe | Próxima página

Ações do centro de triagem - SES MT

CENTRO DE TRIAGEM COVID - 19

Filtro - Data de Atendimento
22/07/2020 — 18/05/2021

Média de pessoas atendidas por dia
680

Atenção!
A produção do centro de triagem é apresentada como acumulado do dia anterior à publicação do boletim, pois o atendimento na corrente data se encerra após o fechamento do boletim.

Fonte: centro de triagem - gestão hospitalar

Produção de triagem do periodo selecionado

Senhas distribuidas	Pacientes atendidos	Taxa de atendimento
198.790	167.401	84,21%
Tomografias realizadas	**% de Tomografias realizadas**	**Kits COVID -19 distríbuidos**
12 Mil	6,93%	75 Mil
Pacientes positivos	**Pacientes negativos**	**Pacientes suspeitos**
30 Mil	93 Mil	45 Mil
% Positivos	**% Negativos**	**% Suspeitos**
17,62%	55,43%	26,95%

Análise dos exames realizados exclusivamente pelo LACEN - MT aos municípios de Mato Grosso

Total de Amostras Recebidas: **331.266**

Capacidade de análise atual: **(Em branco)**

Capacidade de testagem RT-PCR realizada pelo Lacen a cada mil hab: **95,07**

Resultados das amostras recebidas

272	2.597	225.293	103.104
Amostras analise	Amostras Descartadas	Amostras Negativas	AmostrasPositivas

Média Nacional :
870 pessoas testadas a cada 100.000 hab

Testes de COVID-19 RT-PCR realizados por 100.000 habitantes

Série histórica da amostras por resultado semana ano

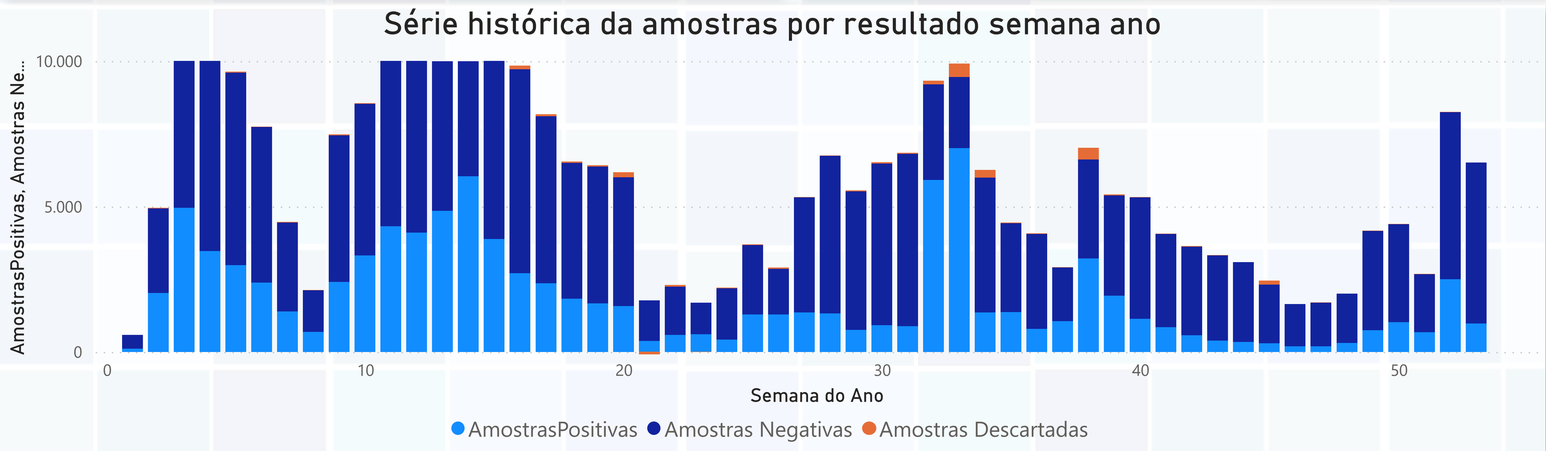

Testes de COVID-19 RT-PCR realizados por 100.000 habitantes por semana

Início da Semana	Semana do Ano	Proporção de RT/PCR 100 mil hab
		317,61
domingo, 27 de dezembro de 2020	1	11,54
domingo, 3 de janeiro de 2021	2	159,82
domingo, 10 de janeiro de 2021	3	308,00
domingo, 17 de janeiro de 2021	4	307,94
domingo, 24 de janeiro de 2021	5	272,41
domingo, 31 de janeiro de 2021	6	231,31
domingo, 7 de fevereiro de 2021	7	127,68
domingo, 14 de fevereiro de 2021	8	63,71
domingo, 21 de fevereiro de 2021	9	217,42
domingo, 28 de fevereiro de 2021	10	261,88
domingo, 7 de março de 2021	11	343,64
domingo, 14 de março de 2021	12	291,29
domingo, 21 de março de 2021	13	453,10
domingo, 29 de março de 2020	14	21,52
domingo, 28 de março de 2021	14	457,34
domingo, 5 de abril de 2020	15	10,76
domingo, 4 de abril de 2021	15	348,23
domingo, 12 de abril de 2020	16	10,91
domingo, 11 de abril de 2021	16	264,23
domingo, 19 de abril de 2020	17	11,14
domingo, 18 de abril de 2021	17	205,57
domingo, 26 de abril de 2020	18	7,66
domingo, 25 de abril de 2021	18	175,03
domingo, 3 de maio de 2020	19	18,05
domingo, 2 de maio de 2021	19	167,03
domingo, 10 de maio de 2020	20	30,36
Total		**9.506,94**

Fonte: LACEN MT

Distribuição de testes rápidos - SES MT

Total geral de testes PCR & IGG/IGM	População do estado	Proporção de testes PCR & IGG/IGM por 100 mil hab	Testes RT-PCR Laboratórios Privados
1.116.859	3.484.466	32.052,52	154.493
Total de testes distribuidos	**Proporção de testes distribuidos por mil hab**	**Testes distribuidos em serviços de gestão estadual**	
631.100	181,12	261.695	

Total de testes rápidos distribuídos por meso e microregião

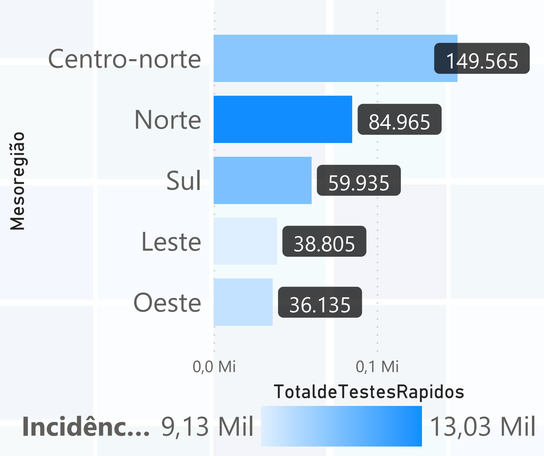

Atenção !
As informações relativas a distribuição dos testes rápidos aos municípios e serviços sob gestão do estado de Mato Grosso. Não está presente nestas informações o uso dos mesmos.

Proporção e total de testes rápidos distribuidos por municipio

Municípios	População	Proporção por mil hab	Testes distribuidos
Vila Rica	26.037	108,50	2.825
Vila Bela da Santíssima Trindade	16.128	111,30	1.795
Vera	11.309	110,53	1.250
Várzea Grande	284.971	110,06	31.365
Vale de São Domingos	3.127	126,32	395
União do Sul	3.525	119,15	420
Torixoréu	3.609	127,46	460
Tesouro	3.805	127,46	485
Terra Nova do Norte	9.667	124,65	1.205
Tapurah	13.705	107,62	1.475
Tangará da Serra	103.750	108,39	11.245
Tabaporã	9.489	115,92	1.100
Sorriso	90.313	106,46	9.615
Sinop	142.996	109,72	15.690
Serra Nova	1.650	127,27	210
Total	**3.484.466**	**106,01**	**369.405**

Exames RT-PCR realizados por Laboratórios Privados

Município de localização	Laboratório	Total de Exames RT-PCR Realizado	% testes positivos
Cuiabá	Carlos Chagas Cuiabá	35.406	31,53%
Cuiabá	Cedic Cedilab	23.615	30,20%
Cuiabá	Hemaclin	9.902	25,88%
Cuiabá	Exame Diagnóstico Laboratorial Ltda - Anexo Hosp. Amecor	8.911	45,38%
Cuiabá	Inac Instituto De Análises Clínicas	7.606	21,42%
Sinop	Santa Mônica	5.727	38,99%
Cuiabá	Clinilab	4.812	15,05%
Cuiabá	Ifmt Campus Cuiabá Bela Vista	4.666	50,69%
Cuiabá	Exame - Anexo Hospital São Matheus	4.405	37,98%
Sinop	Oswaldo Cruz	4.066	37,14%
Cáceres	São Matheus	3.932	29,65%
Tangará Da Serra	Doyon Medicina Laboratorial - Instituto Diagnostico Em Anatomia Patologica Sociedade Médica	3.590	40,31%
Lucas Do Rio Verde	Exame Análises Clínicas	3.276	27,47%
Rondonópolis	Unimed Laboratório	3.135	35,50%
Cuiabá	Santa Rosa	3.048	37,76%

SES - MT
Secretaria de Estado de Saúde de Mato Grosso

Painel de ações governamentais

Página anterior

Atualizado em: 18/05/2021 14:31:08

Equipe

Próxima página

Doações recebidas no apoio ao enfretamento à COVID-19 - SES MT

Total de itens recebidos por doação

2.197.189

Valor total estimados de itens doados

$22.104.732,34

Total de itens doados por tipo dos itens

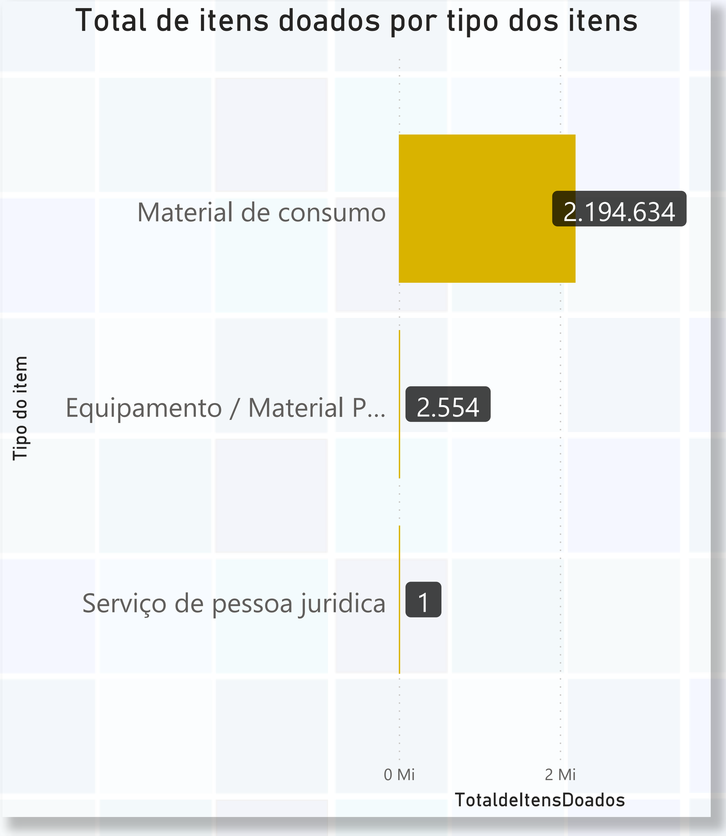

Total de itens doados por natureza do doa...

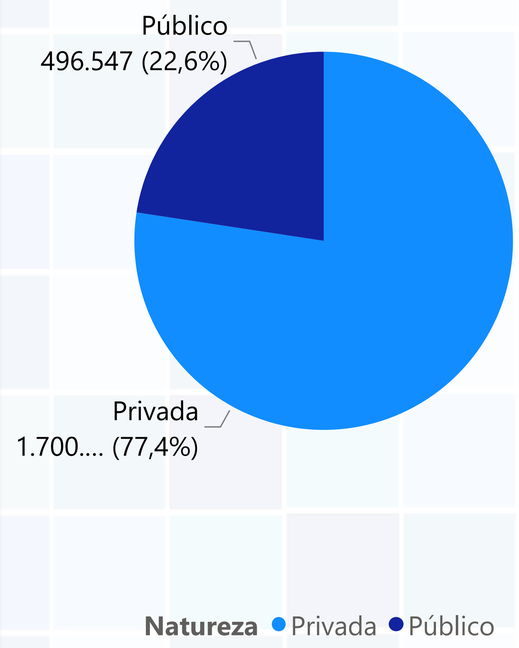

Lista de doadores

Nome do Doador / Empresa	Qde Itens doados	ValorTotal
Todos Pela Saúde Recebidos (Itaú)	1.203.180	$5.477.889,60
Ampa/Ima	479.792	$0,00
John Deere	200.000	$5.236.000,00
Jbs S/A	100.228	$4.645.492,66
Itaú	100.010	$1.607.000,00
Copagaz	52.000	$214.955,00
Ambev	14.994	$39.284,28
Secretaria De Fazenda	10.000	$0,00
Albert Einstein	6.388	$152.583,40
Rotary Club De Alta Floresta	5.803	$27.971,26
Lions Clube De Sorriso	5.700	$7.044,00
Indea	2.685	$0,00
Prefeito De Paranaíta Tony Rufatto	1.552	$0,00
Ifmt	1.550	$4.560,00
Sindicato Do Tce	1.314	$0,00
Acgo Do Brasil Soluções Agrícolas	1.050	$5.555,00
Janaina Riva	1.014	$1.346,60
Total	**2.197.189**	**$22.104.732,34**

Valor total estimado de doações por tipo dos itens

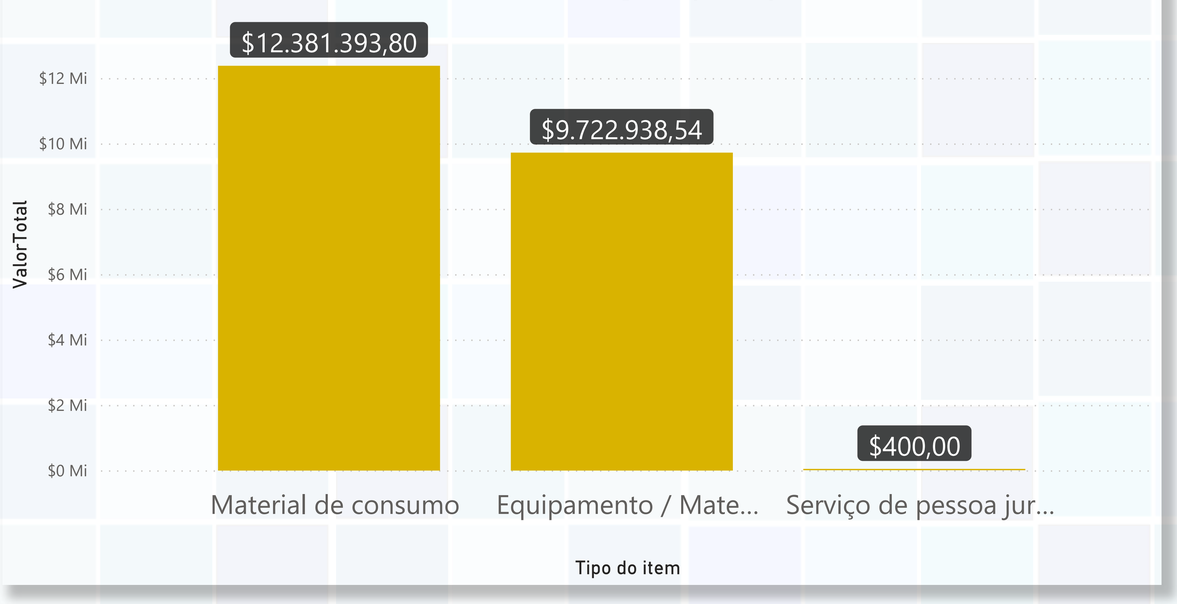

Lista de itens doados

Descrição do Item Recebido	Unidade de Medida	Qde Itens doados	ValorTotal
Máscara Cirúrgica Descartável	Unidade	553.360	$334.563,40
Máscara De Tecido	Unidade	400.040	$936.093,60
Avental Descar. Manga Longa- Tam. Único	Unidade	373.300	$4.068.970,00
Touca Em Tnt	Unidade	321.000	$660.670,00
Teste Rápido Covid-19 – Igm E Igg	Unidade	110.000	$0,00
Luva De Procedimento Tam P	Unidade	100.000	$57.000,00
Luva De Procedimento - P	Unidade	92.500	$1.549.500,00
Luva De Procedimento -M	Unidade	51.400	$1.549.500,00
Luva De Procedimento - G	Unidade	50.600	$1.549.500,00
Máscara N95/Pff2	Unidade	42.000	$344.890,00
Luva De Procedimento- Pp	Unidade	37.000	$0,00
Alcool Gel 70% 190G	Unidade	14.994	$39.284,28
Protetor Facial	Unidade	12.172	$7.981,20
Total		**2.197.189**	**$22.104.732,34**

Quantidade de itens doados por mês e tipo de item

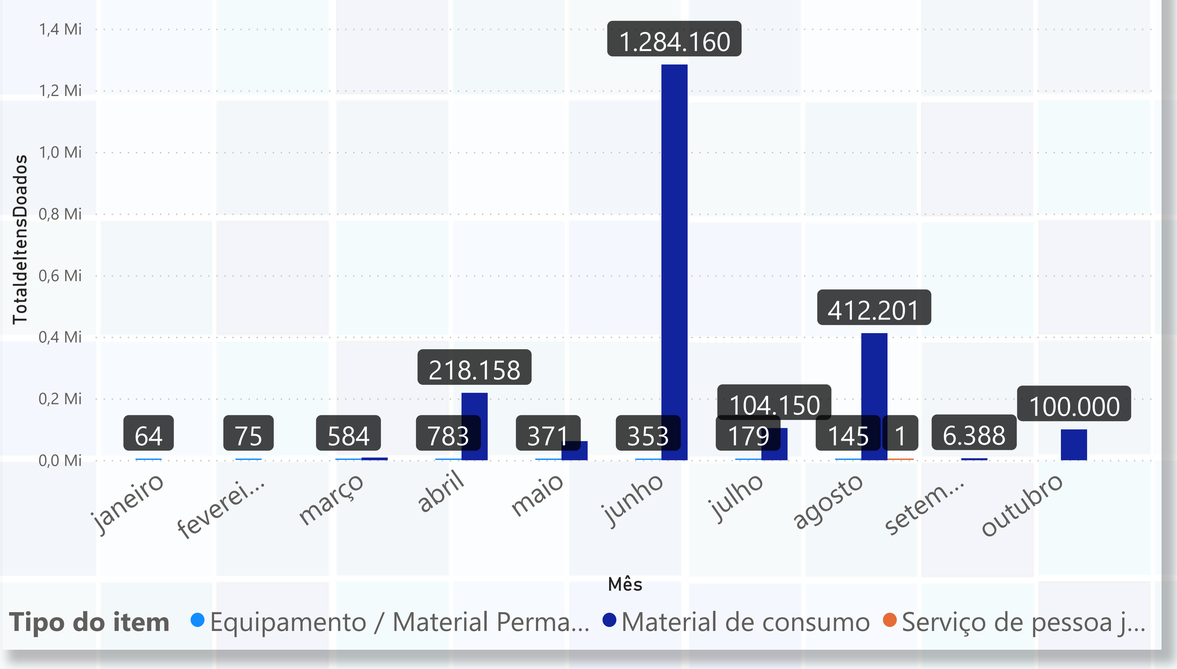

Quantidade de itens doados por mês e tipo de item

Data Completa	Equipamento / Material Permanente	Material de consumo	Serviço de pessoa juridica	**Total**
segunda-feira, 13 de janeiro de 2020	1			**1**
segunda-feira, 20 de janeiro de 2020	1			**1**
quinta-feira, 23 de janeiro de 2020	2			**2**
segunda-feira, 27 de janeiro de 2020	59			**59**
terça-feira, 28 de janeiro de 2020	1			**1**
segunda-feira, 3 de fevereiro de 2020	52			**52**
terça-feira, 4 de fevereiro de 2020	1			**1**
quarta-feira, 26 de fevereiro de 2020	1			**1**
quinta-feira, 27 de fevereiro de 2020	21			**21**
segunda-feira, 9 de março de 2020	76			**76**
quarta-feira, 18 de março de 2020	4			**4**
sábado, 21 de março de 2020		254		**254**
domingo, 22 de março de 2020	40			**40**
segunda-feira, 23 de março de 2020	3	5.436		**5.439**
terça-feira, 24 de março de 2020		1.200		**1.200**
quarta-feira, 25 de março de 2020	12	165		**177**
Total	**2.554**	**2.194.634**	**1**	**2.197.189**

Doações por Região beneficiada

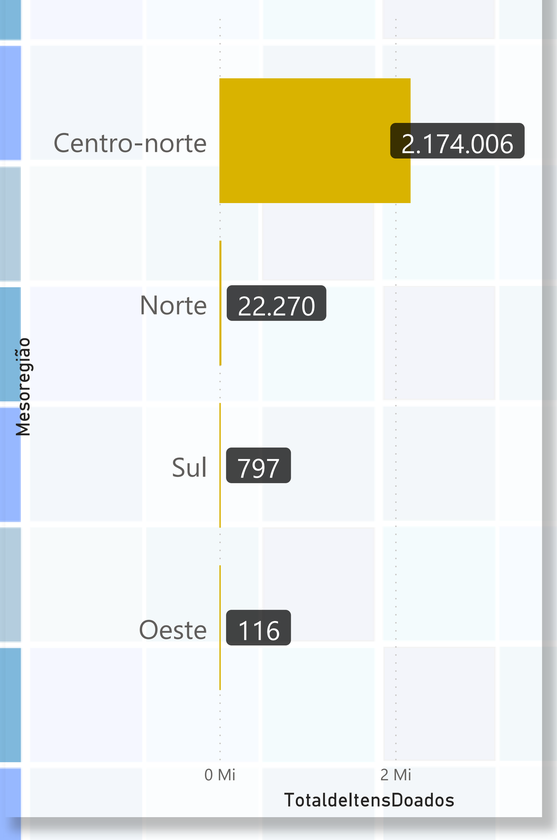

Doações por municipio beneficiado

Municípios	População	Qde Itens doados	Valor Estimado Total
Cuiabá	612.547	2.174.004	$16.551.047,32
Cáceres	94.376	116	$1.900.007,76
Rondonópolis	232.491	797	$1.181.412,50
Alta Floresta	51.782	11.216	$793.900,66
Sinop	142.996	472	$743.300,71
Colíder	33.438	252	$595.307,24
Sorriso	90.313	10.330	$334.456,15
Várzea Grande	284.971	2	$5.300,00
Total	**1.542.914**	**2.197.189**	**$22.104.732,34**

Distribuição de doações por municipio beneficiado

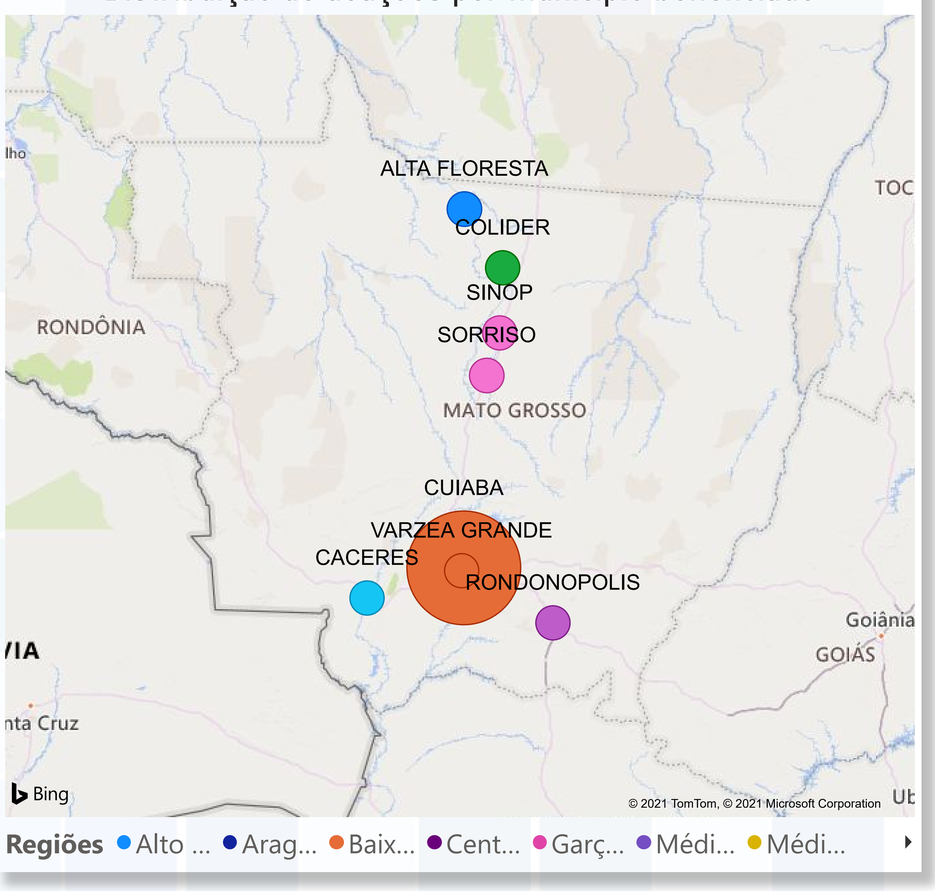

Governo de Mato Grosso

Painel Dinâmico Epidemiológico COVID-19 em Mato Grosso

Página anterior

Atualizado em: 18/05/2021 14:31:08

Filtros

Filtro - Ano: Todos

Filtro - região de saúde: Todos

Filtro - Municipio: Todos

Limpar Filtros

Filtro de Data: 01/01/2020 – 18/05/2021

Comorbidade: Selecionar tudo; Não; Sim

Gestante: Selecionar tudo; (Em branco); Não; Sim

Boletim epidemiológico dos casos confirmados de COVID-19 por data de notificação da região (todas de Mato Grosso) do Municipio de (todos) por comorbidade (nenhuma) gestante (não se aplica) em 2020 - 2021

384.002	11.020,40	296,66	2,69%
Casos Notificados	Incidência por 100 mil Habitantes	Mortalidade por 100 mil Habitantes	Taxa de Letalidade dos casos confirmados

Curva de Casos notificados de COVID-19 por data de notificação em Mato Grosso 2020 2021

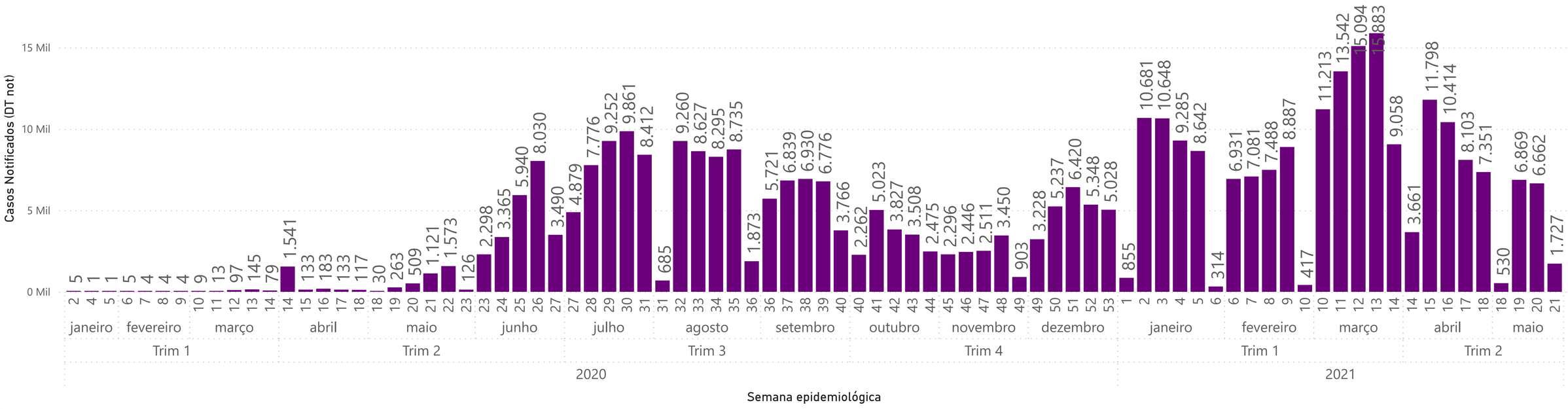

Casos notificados por fx etária

Ano	2020		2021		Total	
FxEtária	n	%	n	%	n	%
< 5 anos	4.278	2,24%	4.583	2,37%	**8.861**	**2,31%**
06 a 10 anos	2.605	1,36%	3.256	1,69%	**5.861**	**1,53%**
11 a 20 anos	14.268	7,48%	16.067	8,32%	**30.335**	**7,90%**
21 a 30 anos	40.320	21,12%	37.294	19,31%	**77.614**	**20,21%**
31 a 40 anos	47.093	24,67%	43.776	22,67%	**90.869**	**23,66%**
41 a 50 anos	35.750	18,73%	37.005	19,16%	**72.755**	**18,95%**
51 a 60 anos	24.382	12,77%	26.750	13,85%	**51.132**	**13,32%**
61 a 70 anos	13.286	6,96%	15.175	7,86%	**28.461**	**7,41%**
71 a 80 anos	6.080	3,19%	6.538	3,39%	**12.618**	**3,29%**
80 anos ou mais	2.806	1,47%	2.600	1,35%	**5.406**	**1,41%**
Total	**190.868**	**100,00%**	**193.134**	**100,00%**	**384.002**	**100,00%**

Casos notificados por grupo etário

Ano	2020		2021		Total	
Grupos etários	n	%	n	%	n	%
1- Infância (0 a 10 anos)	6.883	3,61%	7.839	4,06%	**14.722**	**3,83%**
2- Adolecência (11 a 20 anos)	14.268	7,48%	16.067	8,32%	**30.335**	**7,90%**
3 - Adulto Jovem (21 a 40 anos)	87.413	45,80%	81.070	41,98%	**168.483**	**43,88%**
4- Adulto (41 a 60 anos)	60.132	31,50%	63.755	33,01%	**123.887**	**32,26%**
5- Idosos (61 a 70 anos)	13.286	6,96%	15.175	7,86%	**28.461**	**7,41%**
6 - Muito Idoso (71 a mais)	8.886	4,66%	9.228	4,78%	**18.114**	**4,72%**
Total	**190.868**	**100,00%**	**193.134**	**100,00%**	**384.002**	**100,00%**

Casos notificados por raça

Ano	2020		2021		Total	
Raça	n	%	n	%	n	%
Amarela	4.707	2,47%	2.534	1,31%	**7.241**	**1,89%**
Branca	51.542	27,00%	48.131	24,92%	**99.673**	**25,96%**
Indígena	2.613	1,37%	391	0,20%	**3.004**	**0,78%**
Não Informado	21.648	11,34%	22.052	11,42%	**43.700**	**11,38%**
Negra (Parda/Preta)	110.358	57,82%	120.026	62,15%	**230.384**	**60,00%**
Total	**190.868**	**100,00%**	**193.134**	**100,00%**	**384.002**	**100,00%**

Casos notificados por grupo etário e sexo

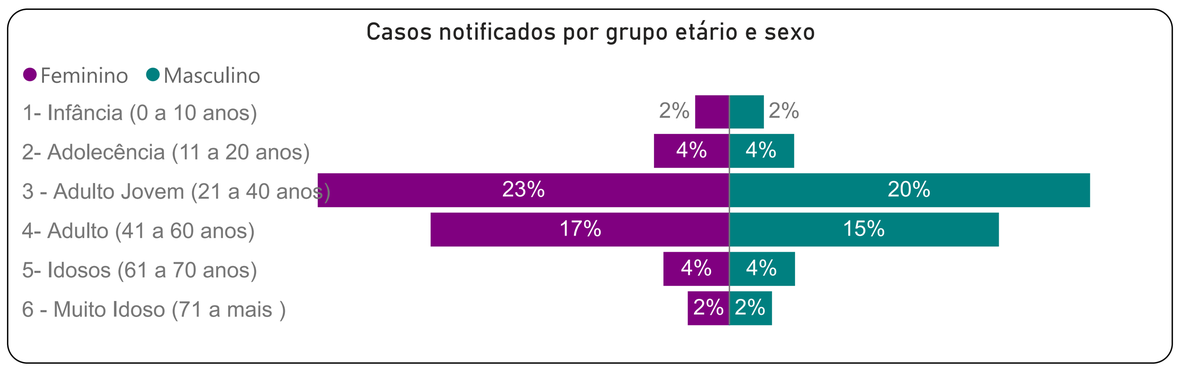

Casos notificados por situação clínica

Ano	2020		2021		Total	
Situação Clínica Atual	n	%	n	%	n	%
Em Monitoramento	158	0,08%	10.293	5,33%	**10.451**	**2,72%**
Óbito	4.690	2,46%	5.647	2,92%	**10.337**	**2,69%**
Óbito por Outras Causas	17	0,01%	40	0,02%	**57**	**0,01%**
Recuperado	186.003	97,45%	177.154	91,73%	**363.157**	**94,57%**
Total	**190.868**	**100,00%**	**193.134**	**100,00%**	**384.002**	**100,00%**

Casos notificados por profissional de saúde

Ano	2020		2021		Total	
Profissional Saúde	n	%	n	%	n	%
Não	178.069	93,29%	189.364	98,05%	**367.433**	**95,69%**
Não informado	4.473	2,34%			**4.473**	**1,16%**
Sim	8.326	4,36%	3.770	1,95%	**12.096**	**3,15%**
Total	**190.868**	**100,00%**	**193.134**	**100,00%**	**384.002**	**100,00%**

Casos notificados por tipo de teste

Ano	2020		2021		Total	
TipoTeste	n	%	n	%	n	%
	15.650	8,20%	9.893	5,12%	**25.543**	**6,65%**
CLIA - quimioluminescência	1.668	0,87%	1.619	0,84%	**3.287**	**0,86%**
Coleta RTPCR	71.077	37,24%	80.774	41,82%	**151.851**	**39,54%**
ECLIA - eletroquimioluminescência	1.871	0,98%	932	0,48%	**2.803**	**0,73%**
ELISA IgM	2.263	1,19%	567	0,29%	**2.830**	**0,74%**
FIA - Imunofluorescência	5.210	2,73%	3.822	1,98%	**9.032**	**2,35%**
Pesquisa Antígeno COVID-19	5.540	2,90%	53.397	27,65%	**58.937**	**15,35%**
Teste rápido	87.589	45,89%	42.130	21,81%	**129.719**	**33,78%**
Total	**190.868**	**100,00%**	**193.134**	**100,00%**	**384.002**	**100,00%**

Casos notificados por fechamento de caso

Ano	2020		2021		Total	
Fechamento de Caso	n	%	n	%	n	%
Confirmado Clínico	7.384	3,87%	7.785	4,03%	**15.169**	**3,95%**
Confirmado Clínico - Imagem	1.811	0,95%	2.188	1,13%	**3.999**	**1,04%**
Confirmado Laboratorial	174.217	91,28%	177.615	91,96%	**351.832**	**91,62%**
Confirmado Vínculo Epidemiológico	7.456	3,91%	5.546	2,87%	**13.002**	**3,39%**
Total	**190.868**	**100,00%**	**193.134**	**100,00%**	**384.002**	**100,00%**

IncidenciaIndicasus e iNCIDENCIA 2021 por Ano

5,32 Mil

Meta: 5,32 Mil (+0%)

Ranking de aplicação de Vacinas contra COVID - 19

Equipe

Atualizado às 9:00 -18/05/2021

Filtro por região

Todos

Filtro por minicípio

Todos

Atenção

A composição de distribuição de doses realizadas pelas resoluções CIB são oriundas da soma da primeira e segunda dose **(1.042.840)**, acrescida das populações indigenas aldeadas **(54.120)** e os arrendodamentos técnicos **(3.186)** nescessários para ajuste volumétricos dos diferentes frascos disponibilizados pelo ministério da saúde. Tais frascos variam de 5ml ou 10ml, portanto não pode-se precisar com exatidão se foram 1ª ou 2ª dose, portanto não foram utilizadas para análise do Rank de aplicação de vacinas.

Resultando no total de **1.100.146** doses distribuidas pelas resoluções CIB

CORES	LEGENDA
	Menor ou igual a 25% de doses aplicadas
	Entre menor ou igual a 50% e maior que 25 % de doses aplicadas
	Entre menor ou igual a 75 % e maior que 50 % de doses aplicadas
	Maior que 75% de doses aplicadas

Indicadores deste painel

1. **% doses aplicadas**: Corresponde aos vacinados em território municipal independente da instituição executora da vacinação dividido pelo total de doses distribuídas por resolução CIB ao território.

Fórmula

$$\frac{\text{Número de vacinados no território municipal(independente do executor da vacinação)}}{\text{Total de doses distribuidas por resolução CIB}} \times 100$$

2. **Cobertura vacinal em percentual :** Número de vacinados com 2ª doses (considerado como imunizado) residente no território municipal dividido pela população de residentes neste município expresso em percentual

Fórmula

$$\frac{\text{Número de residentes vacinados (independente do executor da vacinação)}}{\text{População residente estimada pelo TCU 2020}} \times 100$$

OBSERVAÇÃO

1 - As doses destinadas para a população indígena aldeada são acrescidas nos municípios de destino, onde os diferentes Distritos Sanitários Indígenas (DSEIs) possuem sede ou atendem. Portanto, pode haver divergência para os municípios que receberam essas doses, já que a aplicação e o registro de vacinação da população indígena é feito pelos DSEIs de cada região em outro município. Este é o caso dos municípios de Gaúcha do Norte, Colíder, Aripuanã, Juína e General Carneiro, que passaram de 100% de aplicação na 1ª dose, tendo em vista o registro das aplicações dos indígenas.

ATENÇÃO!

2 - A utilização das segundas doses como primeira dose pode comprometer o esquema vacinal da população do município, considerando a irregularidade no fornecimento pelo Ministério da Saúde.

3 - O DSEI Vilhena retirou as respectivas doses nos Escritórios Regionais de Saúde (ERS) de Pontes e Lacerda e de Juína.

4 - Caso ocorra alguma divergência entre os dados deste painel, a gestão municipal deverá oficializar e encaminhar a situação para o Escritório Regional de Saúde (ERS) de sua abrangência.

Municipio de Destino	Primeira dose indigenas aldeados	Segunda dose indigenas aldeados	Total indigena
Cuiabá	6.004	6.004	12.008
Água Boa	4.515	4.515	9.030
Campinápolis	3.928	3.928	7.856
Peixoto de Azevedo	3.107	3.107	6.214
São Felix do Araguaia	2.944	2.944	5.888
Barra do Garças	2.305	2.305	4.610
Vilhena	1.299	1.299	2.598
General Carneiro	855	855	1.710
Nova Nazaré	716	716	1.432
Juara	685	685	1.370
Canarana	585	585	1.170
Ribeirão Cascalheira	435	435	870
Alto Boa Vista	406	406	812
Paranatinga	403	403	806
Poxoréu	266	266	532
Santo Antonio do Leste	219	219	438
Novo São Joaquim	54	54	108
Bom Jesus do Araguaia	27	27	54
Rondolândia	5	5	10
Total	**28.758**	**28.758**	**57.516**

Destino	Doses devolvidas ao Estoque Estratégico
DSEI Cuiabá	840
DSEI Kayapó MT	2556
Total	**3396**

% doses aplicadas - 1ªDose

Rank 1 dose	MUNICÍPIOS	1ª DOSE DISTRIBUIDA CIB	DOSE APLICADA	% DE DOSES APLICADAS - 1ª DOSE
1	Gaúcha do Norte	898	2.343	261%
2	Campinápolis	1.853	4.381	236%
3	General Carneiro	1.072	1.902	177%
4	São Félix do Araguaia	2.304	3.970	172%
5	Glória D'Oeste	738	1.044	141%
6	Alto Boa Vista	1.030	1.260	122%
7	Novo Mundo	1.351	1.648	122%
8	Ribeirãozinho	602	726	121%
9	Torixoréu	1.089	1.287	118%
10	Água Boa	4.174	4.910	118%
11	Indiavaí	555	614	111%
12	Planalto da Serra	545	575	106%
13	Vila Rica	2.880	3.012	105%
14	Colíder	6.411	6.665	104%
15	Nova Guarita	1.234	1.258	102%
16	Jaciara	5.223	5.322	102%
17	Primavera do Leste	9.581	9.748	102%
18	Vale de São Domingos	590	599	102%
19	União do Sul	768	771	100%
20	Alto Taquari	1.230	1.229	100%
21	Ponte Branca	550	547	100%
22	Porto Esperidião	2.106	2.092	99%
23	Nova Monte Verde	1.371	1.317	96%
24	Campo Novo do Parecis	3.440	3.271	95%
25	Nortelândia	1.388	1.318	95%
26	Santa Terezinha	1.264	1.189	94%
27	Dom Aquino	1.942	1.822	94%
28	Arenápolis	2.101	1.964	94%
29	Juína	7.545	7.050	93%
30	Santo Afonso	722	667	92%
31	Paranatinga	3.595	3.302	92%
32	Campos de Júlio	770	702	91%
33	Alto Araguaia	3.515	3.195	91%
34	Paranaíta	2.155	1.957	91%
35	Diamantino	3.716	3.361	90%
36	Tapurah	1.189	1.071	90%
37	Nova Xavantina	4.143	3.731	90%
38	Nova Brasilândia	890	801	90%
39	Conquista D'Oeste	588	528	90%
40	Nova Mutum	4.212	3.762	89%
41	Santo Antônio do Leste	580	518	89%
42	Lucas do Rio Verde	6.209	5.536	89%
43	Cláudia	2.037	1.813	89%
44	Juscimeira	2.411	2.134	89%
45	Serra Nova Dourada	366	323	88%
46	Luciara	495	437	88%
47	Salto do Céu	793	700	88%
48	Novo Horizonte do Norte	877	772	88%
49	Alto Garças	2.248	1.978	88%
50	Ipiranga do Norte	741	648	87%
51	Rondolândia	541	471	87%
52	Tangará da Serra	15.784	13.652	86%
53	Poxoréu	3.934	3.384	86%
54	Barra do Garças	13.999	11.981	86%
55	Aripuanã	2.223	1.886	85%
56	Sapezal	1.897	1.607	85%
57	Bom Jesus do Araguaia	822	694	84%
58	Rondonópolis	42.283	35.559	84%
59	Sorriso	11.431	9.561	84%
60	Chapada dos Guimarães	5.112	4.256	83%
61	Nossa Senhora do Livramento	5.127	4.252	83%
62	Acorizal	1.464	1.212	83%
63	Itiquira	2.037	1.681	83%
64	Nova Santa Helena	684	560	82%
65	Juara	5.591	4.574	82%
66	Sinop	22.759	18.585	82%
67	São José do Xingu	762	622	82%
68	Araputanga	3.051	2.471	81%
69	Cuiabá	145.382	117.244	81%
70	Jauru	1.931	1.555	81%
71	Castanheira	1.533	1.227	80%
72	Rio Branco	1.186	949	80%
73	Novo Santo Antônio	510	407	80%
74	Marcelândia	2.302	1.835	80%
75	Feliz Natal	1.802	1.427	79%
76	Itaúba	871	688	79%
77	Araguaiana	888	700	79%
78	Figueirópolis D'Oeste	862	678	79%
79	Mirassol d'Oeste	4.712	3.707	79%
80	Porto dos Gaúchos	1.073	842	79%
81	Pontes e Lacerda	6.682	5.239	78%
82	Santa Carmem	715	560	78%
83	Barão de Melgaço	1.826	1.430	78%
84	Poconé	10.286	8.050	78%
85	Vera	1.816	1.419	78%
86	Nova Nazaré	735	571	78%
87	Cocalinho	1.097	847	77%
88	Terra Nova do Norte	2.292	1.769	77%
89	São José do Povo	1.079	832	77%
90	Carlinda	2.350	1.807	77%
91	Pontal do Araguaia	1.189	907	76%
92	Rosário Oeste	3.938	2.969	75%
93	Comodoro	3.420	2.547	74%
94	Nobres	3.241	2.413	74%
95	Matupá	2.744	2.041	74%
96	Nova Marilândia	551	409	74%
97	Nova Bandeirantes	1.839	1.351	73%
98	Alta Floresta	9.830	7.207	73%
99	Canabrava do Norte	716	524	73%
100	Vila Bela da Santíssima Trindade	3.299	2.407	73%
101	Guarantã do Norte	5.644	4.098	73%
102	Porto Estrela	1.684	1.216	72%
103	Curvelândia	1.198	862	72%
104	Querência	2.132	1.525	72%
105	Confresa	3.920	2.800	71%
106	Araguainha	346	246	71%
107	Várzea Grande	49.791	35.332	71%
108	Santa Cruz do Xingu	478	339	71%
109	Porto Alegre do Norte	1.855	1.315	71%
110	Guiratinga	3.635	2.571	71%
111	Lambari D'Oeste	905	639	71%
112	Campo Verde	6.787	4.785	71%
113	Nova Ubiratã	1.419	998	70%
114	Itanhangá	1.153	811	70%
115	Nova Lacerda	814	568	70%
116	Denise	1.361	948	70%
117	Peixoto de Azevedo	6.479	4.509	70%
118	Tesouro	1.088	757	70%
119	Cotriguaçu	1.817	1.264	70%
120	Canarana	3.364	2.340	70%
121	Pedra Preta	3.349	2.323	69%
122	São José dos Quatro Marcos	4.091	2.817	69%
123	Brasnorte	2.503	1.720	69%
124	Novo São Joaquim	1.174	806	69%
125	Nova Canaã do Norte	2.538	1.740	69%
126	Apiacás	1.576	1.080	69%
127	Barra do Bugres	5.200	3.561	68%
128	Santo Antônio do Leverger	5.490	3.654	67%
129	Ribeirão Cascalheira	1.887	1.250	66%
130	Reserva do Cabaçal	651	430	66%
131	Alto Paraguai	2.019	1.308	65%
132	Cáceres	20.019	12.837	64%
133	Tabaporã	1.516	941	62%
134	São Pedro da Cipa	774	476	62%
135	São José do Rio Claro	3.729	2.237	60%
136	Nova Maringá	888	515	58%
137	Jangada	1.826	1.043	57%
138	Colniza	3.973	2.230	56%
139	Santa Rita do Trivelato	601	333	55%
140	Juruena	1.721	948	55%
141	Nova Olímpia	3.263	1.636	50%
68		**634.908**	**517.144**	**81%**

% doses aplicadas - 2ªDose

Rank 2 dose	MUNICÍPIOS	2ª DOSE DISTRIBUIDA CIB	DOSE APLICADA	% DE DOSES APLICADAS 2ª DOSE	COBERTURA VACINAL
1	Campinápolis	1.238	3507	283%	20,73%
2	Gaúcha do Norte	537	1455	271%	18,70%
3	General Carneiro	615	1365	222%	24,41%
4	São Félix do Araguaia	1.306	2105	161%	17,77%
5	Alto Boa Vista	682	913	134%	13,16%
6	Glória D'Oeste	454	501	110%	16,66%
7	Colíder	4.145	4341	105%	12,90%
8	Água Boa	2.582	2689	104%	10,26%
9	Porto Esperidião	1.352	1329	98%	10,99%
10	Santo Afonso	490	479	98%	15,18%
11	Santa Terezinha	797	744	93%	8,79%
12	Nova Monte Verde	805	742	92%	8,00%
13	Campo Novo do Parecis	1.932	1703	88%	4,71%
14	Nortelândia	851	714	84%	12,05%
15	Juína	4.729	3961	84%	9,64%
16	São José do Xingu	416	337	81%	6,00%
17	Campos de Júlio	453	354	78%	5,01%
18	Nova Nazaré	437	340	78%	8,65%
19	Aripuanã	1.445	1123	78%	4,94%
20	Santa Rita do Trivelato	260	201	77%	5,73%
21	Vale de São Domingos	369	283	77%	9,05%
22	Castanheira	846	644	76%	7,36%
23	Vila Rica	1.816	1376	76%	5,19%
24	Barra do Garças	9.191	6750	73%	11,04%
25	Alto Garças	1.450	1056	73%	8,69%
26	Santa Cruz do Xingu	267	194	73%	7,37%
27	Santa Carmem	430	312	73%	6,84%
28	Lucas do Rio Verde	3.540	2555	72%	3,78%
29	Juara	3.207	2308	72%	6,57%
30	Sapezal	1.057	760	72%	2,85%
31	Pontal do Araguaia	780	561	72%	8,20%
32	Reserva do Cabaçal	392	281	72%	10,24%
33	Brasnorte	1.296	920	71%	4,57%
34	Arenápolis	1.227	869	71%	9,15%
35	Ribeirão Cascalheira	1.064	750	70%	7,26%
36	Novo Horizonte do Norte	555	391	70%	9,65%
37	Serra Nova Dourada	242	170	70%	10,13%
38	Bom Jesus do Araguaia	529	372	70%	5,55%
39	Nova Guarita	833	581	70%	13,02%
40	Tapurah	619	431	70%	3,07%
41	Lambari D'Oeste	496	344	69%	5,56%
42	Ipiranga do Norte	509	352	69%	4,44%
43	São Pedro da Cipa	442	304	69%	6,37%
44	Alto Taquari	749	513	69%	4,61%
45	Rondolândia	346	235	68%	5,82%
46	Vera	1.062	718	68%	6,30%
47	Novo São Joaquim	629	424	67%	8,59%
48	Matupá	1.572	1060	67%	6,31%
49	Paranaíta	1.219	819	67%	7,28%
50	Marcelândia	1.350	907	67%	8,80%
51	Tangará da Serra	10.170	6829	67%	6,46%
52	Diamantino	2.217	1486	67%	6,70%
53	Comodoro	2.167	1452	67%	6,91%
54	Várzea Grande	31.241	20873	67%	7,26%
55	Carlinda	1.434	957	67%	9,38%
56	Alto Araguaia	2.220	1478	67%	7,62%
57	Cuiabá	80.863	53834	67%	8,71%
58	Nova Santa Helena	428	284	66%	7,60%
59	Nova Lacerda	564	373	66%	5,53%
60	Acorizal	964	638	66%	11,96%
61	Peixoto de Azevedo	3.984	2626	66%	7,43%
62	Jauru	1.189	782	66%	9,11%
63	Araputanga	1.833	1204	66%	7,10%
64	Juruena	908	596	66%	3,65%
65	Cotriguaçu	1.037	678	65%	3,35%
66	Cláudia	1.070	691	65%	5,64%
67	Sorriso	7.069	4548	64%	4,90%
68	Canarana	2.019	1298	64%	5,94%
69	Querência	1.193	762	64%	4,25%
70	Rio Branco	692	438	63%	8,50%
71	Novo Mundo	1.007	635	63%	6,78%
72	Dom Aquino	1.372	862	63%	10,57%
73	Nova Mutum	2.633	1654	63%	3,53%
74	Terra Nova do Norte	1.386	866	63%	9,14%
75	Novo Santo Antônio	309	192	62%	7,10%
76	Feliz Natal	1.025	634	62%	4,37%
77	São José do Rio Claro	2.178	1331	61%	6,33%
78	Itiquira	1.274	777	61%	5,73%
79	Nova Canaã do Norte	1.628	990	61%	7,72%
80	Araguaiana	468	283	61%	9,10%
81	Ponte Branca	379	229	61%	14,77%
82	Rosário Oeste	2.485	1499	60%	8,79%
83	Araguainha	230	138	60%	14,59%
84	Jangada	1.026	610	59%	7,22%
85	Itaúba	617	364	59%	9,83%
86	Pontes e Lacerda	3.938	2324	59%	5,08%
87	Paranatinga	2.942	1718	58%	7,51%
88	Mirassol d'Oeste	2.773	1606	58%	5,75%
89	Primavera do Leste	6.786	3909	58%	6,20%
90	Luciara	327	188	57%	9,14%
91	São José do Povo	712	408	57%	9,17%
92	Nova Ubiratã	848	484	57%	3,94%
93	Alto Paraguai	1.235	702	57%	6,12%
94	Denise	743	420	57%	4,40%
95	Tesouro	748	422	56%	11,04%
96	São José dos Quatro Marcos	2.671	1483	56%	7,87%
97	Ribeirãozinho	492	269	55%	11,11%
98	Tabaporã	1.064	579	54%	6,14%
99	Nova Marilândia	459	248	54%	7,51%
100	Sinop	15.918	8592	54%	5,88%
101	Alta Floresta	6.413	3425	53%	6,59%
102	Guiratinga	2.796	1477	53%	9,69%
103	Planalto da Serra	452	236	52%	8,91%
104	Salto do Céu	630	329	52%	9,98%
105	Apiacás	1.076	552	51%	5,37%
106	Santo Antônio do Leste	497	254	51%	4,76%
107	Porto dos Gaúchos	813	414	51%	7,72%
108	Guarantã do Norte	4.052	2050	51%	5,67%
109	Barra do Bugres	3.270	1625	50%	4,60%
110	Indiavaí	322	159	49%	5,72%
111	Jaciara	4.133	2016	49%	7,25%
112	Nova Bandeirantes	1.399	680	49%	4,34%
113	Figueirópolis D'Oeste	624	298	48%	8,63%
114	Cocalinho	934	445	48%	7,83%
115	Nova Maringá	703	326	46%	3,68%
116	Colniza	3.100	1425	46%	3,57%
117	Nova Brasilândia	809	367	45%	9,65%
118	Rondonópolis	29.307	12950	44%	5,49%
119	Nova Xavantina	3.097	1365	44%	6,52%
120	Cáceres	12.308	5382	44%	5,67%
121	Juscimeira	2.394	1031	43%	9,23%
122	Nobres	2.395	1018	43%	6,64%
123	Curvelândia	950	399	42%	7,61%
124	Conquista D'Oeste	514	208	41%	5,07%
125	Barão de Melgaço	1.578	638	40%	7,81%
126	Confresa	3.042	1195	39%	3,79%
127	Itanhangá	875	331	38%	4,81%
128	Campo Verde	5.179	1889	36%	4,13%
129	Porto Alegre do Norte	1.652	593	36%	4,67%
130	Nossa Senhora do Livramento	4.018	1428	36%	10,90%
131	Torixoréu	921	315	34%	8,88%
132	União do Sul	582	199	34%	5,70%
133	Pedra Preta	2.315	766	33%	4,39%
134	Canabrava do Norte	691	225	33%	4,76%
135	Nova Olímpia	2.227	709	32%	3,45%
136	Santo Antônio do Leverger	4.021	1230	31%	7,24%
137	Chapada dos Guimarães	5.303	1540	29%	7,92%
138	Vila Bela da Santíssima Trindade	2.265	649	29%	3,99%
139	Poconé	8.936	2274	25%	6,83%
140	Poxoréu	3.421	828	24%	5,20%
141	Porto Estrela	1.408	323	23%	11,23%
83		**407.932**	**245949**	**60%**	**6,97%**

% Total doses aplicadas (1ª e 2ª Doses)

Rank aplicadas	MUNICÍPIOS	D1+D2 Total Rank	TOTAL DE DOSES APLICADAS	% TOTAL DE DOSES APLICADAS
1	Gaúcha do Norte	1.435	3.798	262%
2	Campinápolis	3.091	7.888	251%
3	General Carneiro	1.687	3.267	190%
4	São Félix do Araguaia	3.609	6.075	167%
5	Glória D'Oeste	1.192	1.545	127%
6	Alto Boa Vista	1.711	2.173	125%
7	Água Boa	6.755	7.599	112%
8	Colíder	10.555	11.006	104%
9	Porto Esperidião	3.457	3.421	98%
10	Novo Mundo	2.358	2.283	96%
11	Nova Monte Verde	2.175	2.059	93%
14	Vila Rica	4.696	4.388	93%
13	Santa Terezinha	2.061	1.933	93%
15	Campo Novo do Parecis	5.372	4.974	92%
12	Santo Afonso	1.212	1.146	92%
18	Nortelândia	2.238	2.032	90%
19	Juína	12.273	11.011	89%
16	Vale de São Domingos	959	882	89%
17	Ribeirãozinho	1.094	995	88%
20	Nova Guarita	2.067	1.839	87%
22	Alto Taquari	1.978	1.742	86%
21	Indiavaí	877	773	86%
23	Campos de Júlio	1.222	1.056	85%
24	Arenápolis	3.327	2.833	85%
26	Primavera do Leste	16.367	13.657	83%
28	Lucas do Rio Verde	9.749	8.091	83%
29	Paranaíta	3.373	2.776	81%
27	Tapurah	1.808	1.502	81%
31	Aripuanã	3.667	3.009	81%
30	Alto Garças	3.697	3.034	81%
33	Alto Araguaia	5.734	4.673	81%
32	Diamantino	5.932	4.847	81%
39	Barra do Garças	23.190	18.731	81%
25	Ponte Branca	928	776	80%
38	Dom Aquino	3.313	2.684	80%
40	Cláudia	3.107	2.504	80%
35	São José do Xingu	1.178	959	79%
41	Sapezal	2.953	2.367	79%
37	Novo Horizonte do Norte	1.432	1.163	79%
34	Planalto da Serra	996	811	79%
45	Nova Mutum	6.845	5.416	79%
46	Tangará da Serra	25.953	20.481	79%
43	Torixoréu	2.009	1.602	78%
49	Jaciara	9.356	7.338	78%
47	Bom Jesus do Araguaia	1.351	1.066	78%
42	Ipiranga do Norte	1.250	1.000	78%
50	Juara	8.798	6.882	78%
48	Castanheira	2.378	1.871	78%
36	Serra Nova Dourada	607	493	78%
44	Rondolândia	886	706	77%
51	Nova Nazaré	1.171	911	77%
52	Paranatinga	6.536	5.020	76%
53	Sorriso	18.500	14.109	76%
55	Acorizal	2.428	1.850	76%
58	Cuiabá	226.245	171.078	75%
54	Santa Carmem	1.144	872	75%
59	Araputanga	4.883	3.675	75%
61	Jauru	3.120	2.337	74%
57	Nova Santa Helena	1.112	844	74%
60	Marcelândia	3.652	2.742	74%
63	Vera	2.877	2.137	74%
64	Itiquira	3.310	2.458	73%
62	Pontal do Araguaia	1.969	1.468	73%
56	Luciara	822	625	73%
65	Rio Branco	1.878	1.387	73%
67	Carlinda	3.783	2.764	72%
66	Novo Santo Antônio	819	599	72%
68	Feliz Natal	2.826	2.061	72%
72	Matupá	4.316	3.101	72%
70	Salto do Céu	1.423	1.029	71%
75	Comodoro	5.586	3.999	71%
74	Terra Nova do Norte	3.677	2.635	71%
77	Pontes e Lacerda	10.620	7.563	71%
78	Mirassol d'Oeste	7.485	5.313	71%
69	Araguaiana	1.355	983	71%
71	União do Sul	1.350	970	70%
81	Sinop	38.676	27.177	70%
80	Nova Xavantina	7.240	5.096	70%
73	Santo Antônio do Leste	1.077	772	69%
85	Várzea Grande	81.031	56.205	69%
83	Rosário Oeste	6.422	4.468	69%
84	Brasnorte	3.799	2.640	69%
79	Itaúba	1.487	1.052	69%
82	Lambari D'Oeste	1.401	983	69%
87	Querência	3.324	2.287	68%
86	São José do Povo	1.791	1.240	68%
76	Santa Cruz do Xingu	745	533	68%
88	Nova Brasilândia	1.698	1.168	68%
95	Rondonópolis	71.589	48.509	68%
96	Canarana	5.383	3.638	67%
94	Ribeirão Cascalheira	2.951	2.000	67%
93	Cotriguaçu	2.854	1.942	67%
90	Novo São Joaquim	1.802	1.230	67%
89	Nova Lacerda	1.377	941	67%
91	Reserva do Cabaçal	1.042	711	66%
100	Juscimeira	4.804	3.165	65%
103	Alta Floresta	16.242	10.632	65%
99	Porto dos Gaúchos	1.885	1.256	65%
97	Conquista D'Oeste	1.101	736	65%
102	Nova Canaã do Norte	4.166	2.730	65%
104	Nova Ubiratã	2.266	1.482	65%
101	Figueirópolis D'Oeste	1.485	976	65%
106	Denise	2.103	1.368	64%
107	Tesouro	1.836	1.179	63%
110	São José dos Quatro Marcos	6.761	4.300	63%
111	Guarantã do Norte	9.696	6.148	63%
105	Nova Marilândia	1.009	657	63%
112	Guiratinga	6.431	4.048	63%
109	Cocalinho	2.030	1.292	63%
98	Araguainha	575	384	62%
108	São Pedro da Cipa	1.215	780	62%
113	Nova Bandeirantes	3.238	2.031	62%
114	Nossa Senhora do Livramento	9.145	5.680	62%
116	Alto Paraguai	3.254	2.010	61%
118	Barra do Bugres	8.470	5.186	61%
117	Apiacás	2.651	1.632	61%
119	Nobres	5.636	3.431	60%
120	Barão de Melgaço	3.403	2.068	60%
121	São José do Rio Claro	5.907	3.568	60%
115	Santa Rita do Trivelato	860	534	59%
123	Juruena	2.629	1.544	58%
122	Tabaporã	2.579	1.520	58%
124	Curvelândia	2.148	1.261	58%
125	Jangada	2.852	1.653	57%
126	Confresa	6.962	3.995	57%
127	Poxoréu	7.354	4.212	57%
130	Campo Verde	11.965	6.674	57%
128	Cáceres	32.326	18.219	56%
131	Chapada dos Guimarães	10.415	5.796	56%
129	Itanhangá	2.028	1.142	55%
92	Peixoto de Azevedo	10.463	7.135	55%
132	Vila Bela da Santíssima Trindade	5.564	3.056	55%
133	Pedra Preta	5.664	3.089	54%
134	Porto Alegre do Norte	3.507	1.908	54%
135	Poconé	19.222	10.324	54%
136	Canabrava do Norte	1.406	749	52%
137	Nova Maringá	1.590	841	52%
138	Colniza	7.072	3.655	51%
139	Santo Antônio do Leverger	9.510	4.884	51%
140	Porto Estrela	3.092	1.539	49%
141	Nova Olímpia	5.489	2.345	42%
66		**1.042.840**	**763.093**	**73%**

CLASSIFICAÇÃO DE RISCO DE MATO GROSSO - 18 DE MAIO DE 2021
Decreto nº 874, de 25 de Março de 2021

MUNICÍPIO - RESIDÊNCIA	SOMA MÉDIA MÓVEL 14 DIAS	CLASSIFICAÇÃO CASOS ATIVOS	TOTAL ACUMULADO 90 DIAS	% TCC (SOMA MÉDIA MÓVEL 14 DIAS / TOTAL ACUMULADO 90 DIAS)	CLASSIFICAÇÃO DE RISCO MT
Acorizal	26	MENOS 150 CASOS	161	16%	MODERADO
Água Boa	79	MENOS 150 CASOS	704	11%	MODERADO
Alta Floresta	302	MAIS 150 CASOS	2.911	10%	MODERADO
Alto Araguaia	30	MENOS 150 CASOS	344	9%	MODERADO
Alto Boa Vista	101	MENOS 150 CASOS	373	27%	MODERADO
Alto Garças	65	MENOS 150 CASOS	260	25%	MODERADO
Alto Paraguai	67	MENOS 150 CASOS	370	18%	MODERADO
Alto Taquari	33	MENOS 150 CASOS	561	6%	MODERADO
Apiacás	31	MENOS 150 CASOS	929	3%	MODERADO
Araguaiana	18	MENOS 150 CASOS	105	17%	MODERADO
Araguainha	13	MENOS 150 CASOS	6	217%	ALTO
Araputanga	104	MENOS 150 CASOS	574	18%	MODERADO
Arenápolis	70	MENOS 150 CASOS	432	16%	MODERADO
Aripuanã	42	MENOS 150 CASOS	639	7%	MODERADO
Barão de Melgaço	23	MENOS 150 CASOS	92	25%	MODERADO
Barra do Bugres	106	MENOS 150 CASOS	678	16%	MODERADO
Barra do Garças	217	MAIS 150 CASOS	1.728	13%	MODERADO
Bom Jesus do Araguaia	57	MENOS 150 CASOS	510	11%	MODERADO
Brasnorte	193	MAIS 150 CASOS	1.393	14%	MODERADO
Cáceres	266	MAIS 150 CASOS	2.488	11%	MODERADO
Campinápolis	55	MENOS 150 CASOS	365	15%	MODERADO
Campo Novo do Parecis	133	MENOS 150 CASOS	1.743	8%	MODERADO
Campo Verde	117	MENOS 150 CASOS	1.451	8%	MODERADO
Campos de Júlio	27	MENOS 150 CASOS	267	10%	MODERADO
Canabrava do Norte	41	MENOS 150 CASOS	102	40%	MODERADO
Canarana	178	MAIS 150 CASOS	1.031	17%	ALTO
Carlinda	91	MENOS 150 CASOS	825	11%	MODERADO
Castanheira	34	MENOS 150 CASOS	375	9%	MODERADO
Chapada dos Guimarães	17	MENOS 150 CASOS	221	7%	MODERADO
Cláudia	210	MAIS 150 CASOS	1.081	19%	ALTO
Cocalinho	50	MENOS 150 CASOS	165	30%	MODERADO
Colíder	201	MAIS 150 CASOS	1.298	15%	ALTO
Colniza	157	MAIS 150 CASOS	929	17%	ALTO
Comodoro	122	MENOS 150 CASOS	525	23%	MODERADO
Confresa	175	MAIS 150 CASOS	997	18%	ALTO
Conquista D Oeste	36	MENOS 150 CASOS	212	17%	MODERADO
Cotriguaçu	61	MENOS 150 CASOS	741	8%	MODERADO
Cuiabá	955	MAIS 150 CASOS	19.526	5%	MODERADO
Curvelândia	14	MENOS 150 CASOS	47	30%	MODERADO
Denise	49	MENOS 150 CASOS	204	24%	MODERADO
Diamantino	87	MENOS 150 CASOS	1.208	7%	MODERADO
Dom Aquino	21	MENOS 150 CASOS	174	12%	MODERADO

TOTAL CLASSIFICAÇÃO DE RISCO DE MATO GROSSO	
Total de Municípios - MUITO ALTO	0
Total de Municípios - ALTO	18
Total de Municípios - MODERADO	123
TOTAL	141

Anexo I do Decreto nº 874, de 25 de Março de 2021

MUNICÍPIOS COM MAIS DE 150 CASOS ATIVOS* (*SOMA DOS VALORES DE MÉDIA MÓVEL DE CASOS 14 DIAS DATA INÍCIO DOS SINTOMAS)

TAXA DE OCUPAÇÃO UTI	Taxa de Crescimento de Contaminação - TCC		
	MENOR de 15%	15 A 30%	>30%
Menor que 60%	BAIXO	MODERADO	ALTO
60% a 85%	MODERADO	ALTO	ALTO
Maior que 85%	ALTO	MUITO ALTO	MUITO ALTO

Anexo I do Decreto nº 874, de 25 de Março de 2021

MUNICÍPIOS COM MENOS DE 150 CASOS ATIVOS* (*SOMA DOS VALORES DE MÉDIA MÓVEL DE CASOS 14 DIAS DATA INÍCIO DOS SINTOMAS)

TAXA DE OCUPAÇÃO UTI	Taxa de Crescimento de Contaminação - TCC		
	Menor de 25%	25% a 50%	>50%
Menor que 60%	BAIXO	BAIXO	MODERADO
60% a 85%	MODERADO	MODERADO	ALTO
Maior que 85%	ALTO	ALTO	MUITO ALTO

BASE DE CÁLCULO

DADO REFERÊNCIA	PERÍODO	
14 dias média móvel	04/05/2021	17/05/2021
90 dias acumulados	17/02/2021	17/05/2021

Feliz Natal	118	MENOS 150 CASOS	797	15%	MODERADO
Figueirópolis D Oeste	25	MENOS 150 CASOS	33	76%	ALTO
Gaúcha do Norte	34	MENOS 150 CASOS	158	22%	MODERADO
General Carneiro	54	MENOS 150 CASOS	117	46%	MODERADO
Glória D Oeste	34	MENOS 150 CASOS	179	19%	MODERADO
Guarantã do Norte	132	MENOS 150 CASOS	1.656	8%	MODERADO
Guiratinga	14	MENOS 150 CASOS	48	30%	MODERADO
Indiavaí	11	MENOS 150 CASOS	72	15%	MODERADO
Ipiranga do Norte	23	MENOS 150 CASOS	190	12%	MODERADO
Itanhangá	29	MENOS 150 CASOS	224	13%	MODERADO
Itaúba	18	MENOS 150 CASOS	338	5%	MODERADO
Itiquira	50	MENOS 150 CASOS	180	28%	MODERADO
Jaciara	32	MENOS 150 CASOS	581	6%	MODERADO
Jangada	2	MENOS 150 CASOS	14	14%	MODERADO
Jauru	30	MENOS 150 CASOS	377	8%	MODERADO
Juara	170	MAIS 150 CASOS	1.583	11%	MODERADO
Juína	170	MAIS 150 CASOS	934	18%	ALTO
Juruena	59	MENOS 150 CASOS	908	6%	MODERADO
Juscimeira	35	MENOS 150 CASOS	323	11%	MODERADO
Lambari D Oeste	24	MENOS 150 CASOS	202	12%	MODERADO
Lucas do Rio Verde	383	MAIS 150 CASOS	2.394	16%	ALTO
Luciara	13	MENOS 150 CASOS	52	25%	MODERADO
Marcelândia	152	MAIS 150 CASOS	554	28%	ALTO
Matupá	34	MENOS 150 CASOS	779	4%	MODERADO
Mirassol D Oeste	89	MENOS 150 CASOS	1.025	9%	MODERADO
Nobres	79	MENOS 150 CASOS	538	15%	MODERADO
Nortelândia	41	MENOS 150 CASOS	202	20%	MODERADO
Nossa Senhora do Livramento	25	MENOS 150 CASOS	256	10%	MODERADO
Nova Bandeirantes	20	MENOS 150 CASOS	70	28%	MODERADO
Nova Brasilândia	18	MENOS 150 CASOS	139	13%	MODERADO
Nova Canaã do Norte	43	MENOS 150 CASOS	256	17%	MODERADO
Nova Guarita	22	MENOS 150 CASOS	281	8%	MODERADO
Nova Lacerda	52	MENOS 150 CASOS	308	17%	MODERADO
Nova Marilândia	36	MENOS 150 CASOS	85	42%	MODERADO
Nova Maringá	23	MENOS 150 CASOS	258	9%	MODERADO
Nova Monte Verde	78	MENOS 150 CASOS	294	27%	MODERADO
Nova Mutum	175	MAIS 150 CASOS	1.611	11%	MODERADO
Nova Nazaré	38	MENOS 150 CASOS	98	39%	MODERADO
Nova Olímpia	62	MENOS 150 CASOS	397	16%	MODERADO
Nova Santa Helena	14	MENOS 150 CASOS	252	6%	MODERADO
Nova Ubiratã	45	MENOS 150 CASOS	322	14%	MODERADO
Nova Xavantina	76	MENOS 150 CASOS	742	10%	MODERADO
Novo Horizonte do Norte	16	MENOS 150 CASOS	121	13%	MODERADO
Novo Mundo	36	MENOS 150 CASOS	281	13%	MODERADO
Novo Santo Antônio	29	MENOS 150 CASOS	157	19%	MODERADO
Novo São Joaquim	14	MENOS 150 CASOS	24	58%	ALTO
Paranaíta	63	MENOS 150 CASOS	780	8%	MODERADO
Paranatinga	44	MENOS 150 CASOS	669	7%	MODERADO
Pedra Preta	31	MENOS 150 CASOS	409	7%	MODERADO
Peixoto de Azevedo	52	MENOS 150 CASOS	1.390	4%	MODERADO
Planalto da Serra	25	MENOS 150 CASOS	94	26%	MODERADO

Poconé	72	MENOS 150 CASOS	967	7%	**MODERADO**
Pontal do Araguaia	55	MENOS 150 CASOS	383	14%	**MODERADO**
Ponte Branca	21	MENOS 150 CASOS	51	42%	**MODERADO**
Pontes e Lacerda	64	MENOS 150 CASOS	2.018	3%	**MODERADO**
Porto Alegre do Norte	59	MENOS 150 CASOS	322	18%	**MODERADO**
Porto dos Gaúchos	25	MENOS 150 CASOS	258	10%	**MODERADO**
Porto Esperidião	55	MENOS 150 CASOS	323	17%	**MODERADO**
Porto Estrela	23	MENOS 150 CASOS	127	18%	**MODERADO**
Poxoréu	17	MENOS 150 CASOS	96	18%	**MODERADO**
Primavera do Leste	160	MAIS 150 CASOS	2.653	6%	**MODERADO**
Querência	56	MENOS 150 CASOS	911	6%	**MODERADO**
Reserva do Cabaçal	31	MENOS 150 CASOS	46	67%	**ALTO**
Ribeirão Cascalheira	44	MENOS 150 CASOS	573	8%	**MODERADO**
Ribeirãozinho	26	MENOS 150 CASOS	196	13%	**MODERADO**
Rio Branco	29	MENOS 150 CASOS	153	19%	**MODERADO**
Rondolândia	15	MENOS 150 CASOS	62	24%	**MODERADO**
Rondonópolis	817	MAIS 150 CASOS	6.692	12%	**MODERADO**
Rosário Oeste	35	MENOS 150 CASOS	340	10%	**MODERADO**
Salto do Céu	4	MENOS 150 CASOS	49	8%	**MODERADO**
Santa Carmem	19	MENOS 150 CASOS	448	4%	**MODERADO**
Santa Cruz do Xingu	41	MENOS 150 CASOS	172	24%	**MODERADO**
Santa Rita do Trivelato	20	MENOS 150 CASOS	54	37%	**MODERADO**
Santa Terezinha	19	MENOS 150 CASOS	92	21%	**MODERADO**
Santo Afonso	16	MENOS 150 CASOS	32	50%	**ALTO**
Santo Antônio do Leste	10	MENOS 150 CASOS	14	71%	**ALTO**
Santo Antônio do Leverger	31	MENOS 150 CASOS	382	8%	**MODERADO**
São Félix do Araguaia	95	MENOS 150 CASOS	722	13%	**MODERADO**
São José do Povo	14	MENOS 150 CASOS	24	58%	**ALTO**
São José do Rio Claro	38	MENOS 150 CASOS	358	11%	**MODERADO**
São José do Xingu	17	MENOS 150 CASOS	34	51%	**ALTO**
São José dos Quatro Marcos	70	MENOS 150 CASOS	491	14%	**MODERADO**
São Pedro da Cipa	36	MENOS 150 CASOS	170	21%	**MODERADO**
Sapezal	128	MENOS 150 CASOS	915	14%	**MODERADO**
Serra Nova Dourada	33	MENOS 150 CASOS	123	27%	**MODERADO**
Sinop	1.240	MAIS 150 CASOS	12.080	10%	**MODERADO**
Sorriso	573	MAIS 150 CASOS	5.560	10%	**MODERADO**
Tabaporã	72	MENOS 150 CASOS	498	14%	**MODERADO**
Tangará da Serra	584	MAIS 150 CASOS	2.753	21%	**ALTO**
Tapurah	149	MENOS 150 CASOS	1.263	12%	**MODERADO**
Terra Nova do Norte	21	MENOS 150 CASOS	403	5%	**MODERADO**
Tesouro	24	MENOS 150 CASOS	85	29%	**MODERADO**
Torixoréu	12	MENOS 150 CASOS	6	200%	**ALTO**
União do Sul	52	MENOS 150 CASOS	329	16%	**MODERADO**
Vale de São Domingos	17	MENOS 150 CASOS	180	10%	**MODERADO**
Várzea Grande	531	MAIS 150 CASOS	8.127	7%	**MODERADO**
Vera	52	MENOS 150 CASOS	252	21%	**MODERADO**
Vila Bela da Santíssima Trindade	39	MENOS 150 CASOS	631	6%	**MODERADO**
Vila Rica	102	MENOS 150 CASOS	632	16%	**MODERADO**

Fonte: IndicaSUS/SES