PAINEL EPIDEMIOLÓGICO N º 429 CORONAVIRUS/COVID-19 MATO GROSSO

Governo de Mato Grosso

Atualizado em: 11/05/2021 14:31:10

INDICADORES & DADOS CONSOLIDADOS

Casos confirmado por COVID-19 Notificados em Mato Grosso
376.305

Recuperados
356.473

Em Monitoramento
8.024

Internados atualmente
1502

Óbitos
10.249

Total de óbitos de residentes em Mato Grosso
10.079

Total de óbitos de residentes fora de Mato Grosso
170

Caso Confirmado com òbito por outras causas
58

Casos confirmado por COVID-19 Residentes em Mato Grosso
374.092

Casos confirmados não residentes em Mato Grosso
2.213

Limpar Filtros

Filtro - Ano: Todos

Filtro - região de saúde: Todos

Filtro - Municipio: Todos

Filtro de situação clínica: Todos

Filtro de situação clínica: 01/01/2020 – 11/05/2021

Casos confirmados por data de início de sintomas - semana do ano

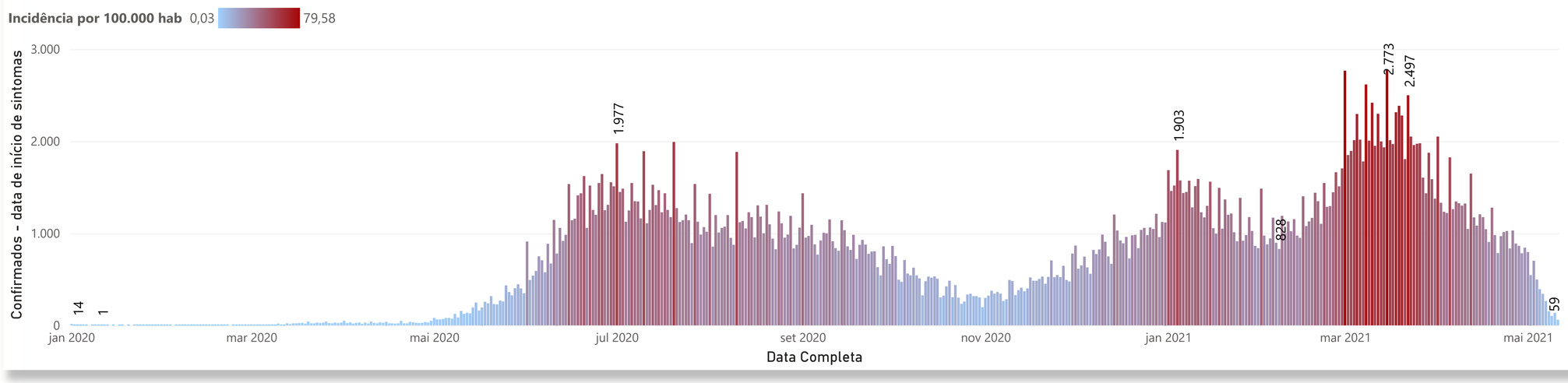

Casos confirmados por mesoregiões e regiões de saúde

Nome_Região	%
Baixada Cuiabana	30,22%
Teles Pires	15,90%
Sul Matogrossense	15,28%
Médio Norte Matogrossense	7,22%
Oeste Matogrossense	4,76%
Alto Tapajós	3,76%
Sudoeste Matogrossense	3,26%
Garças Araguaia	3,22%
Noroeste Matogrossense	2,86%
Vale Do Peixoto	2,70%
Médio Araguaia	2,68%
Norte Matogrossense	2,28%
Centro Norte	2,17%
Vale Do Arinos	1,57%
Araguaia Xingu	1,43%
Norte Araguaia Karajá	0,68%
Total	**100,00%**

Análise por municipio

Municípios	População	Casos confirmados	Recuperados	Monitoramento	Internados	Óbitos	Óbitos Outras Causas	Incidência	Mortalidade	Tx de Letalidade
Cuiabá	612.547	79.805	75.688	1.044	322	2.742	9	13.028,39	4,476	3,44%
Rondonópolis	232.491	27.570	25.875	808	139	747	1	11.858,52	3,213	2,71%
Várzea Grande	284.971	25.793	24.203	379	92	1.114	5	9.051,10	3,909	4,32%
Sinop	142.996	19.733	18.903	427	38	365		13.799,69	2,553	1,85%
Sorriso	90.313	12.990	12.548	206	64	171	1	14.383,31	1,893	1,32%
Tangará da Serra	103.750	12.366	11.961	105	53	246	1	11.919,04	2,371	1,99%
Lucas do Rio Verde	65.534	11.620	11.333	129	19	139		17.731,25	2,121	1,20%
Primavera do Leste	62.019	10.223	9.786	166	31	239	1	16.483,66	3,854	2,34%
Cáceres	94.376	7.960	7.395	228	40	296	1	8.434,35	3,136	3,72%
Alta Floresta	51.782	7.201	6.932	143	17	107	2	13.906,38	2,066	1,49%
Total	**3.484.466**	**374.092**	**354.537**	**7.956**	**1465**	**10.079**	**55**	**10.735,99**	**2,893**	**2,69%**

Casos de reidentes fora de Mato Grosso

2.213	68	37	170	1.936	3
Casos confirmados	Casos Em Monitora...	Internados	Óbitos	Recuperados	Óbitos Outras Causas

Profissional de saúde tipo

Profissional de Saúde (grupos)	%
Técnico ou Auxiliar em Enfermagem	24,10%
Enfermeiro	17,23%
Médico	10,37%
Agente Comunitário de Saúde	5,75%
Técnico (a) de Enfermagem	4,17%
Cirurgião-Dentista	4,06%
Recepcionista	3,83%
Fisioterapeuta	3,70%
Farmacêutico	3,50%
Total	**100,00%**

Distribuição por raça/cor

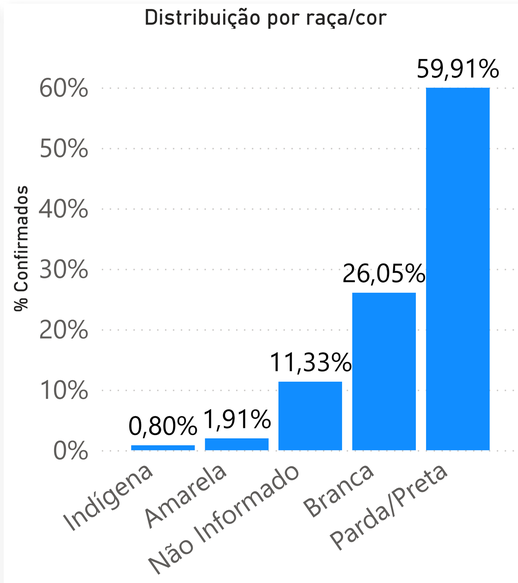

Casos confirmados por faixa etária

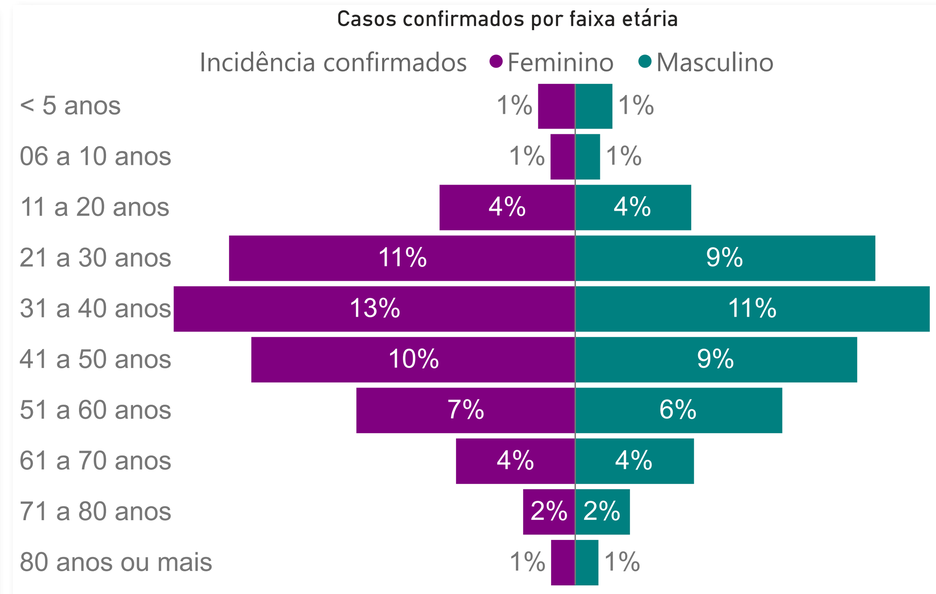

Casos confirmados por comorbidade

Comorbidade	Feminino	Masculino	Total
Não	42,57%	39,13%	**81,70%**
Sim	10,02%	8,28%	**18,30%**
Total	**52,59%**	**47,41%**	**100,00%**

Casos confirmados Fx Etária e comorbidade

FxEtária	Não	Sim	Total
< 5 anos	2,16%	0,13%	**2,29%**
06 a 10 anos	1,45%	0,06%	**1,51%**
11 a 20 anos	7,44%	0,41%	**7,85%**
21 a 30 anos	18,80%	1,43%	**20,23%**
31 a 40 anos	21,03%	2,64%	**23,67%**
41 a 50 anos	15,35%	3,61%	**18,96%**
51 a 60 anos	9,26%	4,06%	**13,32%**
61 a 70 anos	4,19%	3,23%	**7,42%**
71 a 80 anos	1,46%	1,85%	**3,31%**
80 anos ou mais	0,57%	0,88%	**1,44%**
Total	**81,70%**	**18,30%**	**100,00%**

Casos confirmados para 100mil habitantes
10.735,99

Mortalidade por 100 mil hab
289,26

Letalidade geral - Óbitos confirmados por Covid 19 a cada 1000 Casos Confirmados
2,69%

Óbitos por sexo e comorbidade

Comorbidade	Feminino	Masculino	Total
Não	12,44%	20,94%	**33,39%**
Sim	29,45%	37,17%	**66,61%**
Total	**41,89%**	**58,11%**	**100,00%**

Casos Confirmados em MT por Ano, Mês e Regiões Metropolitana

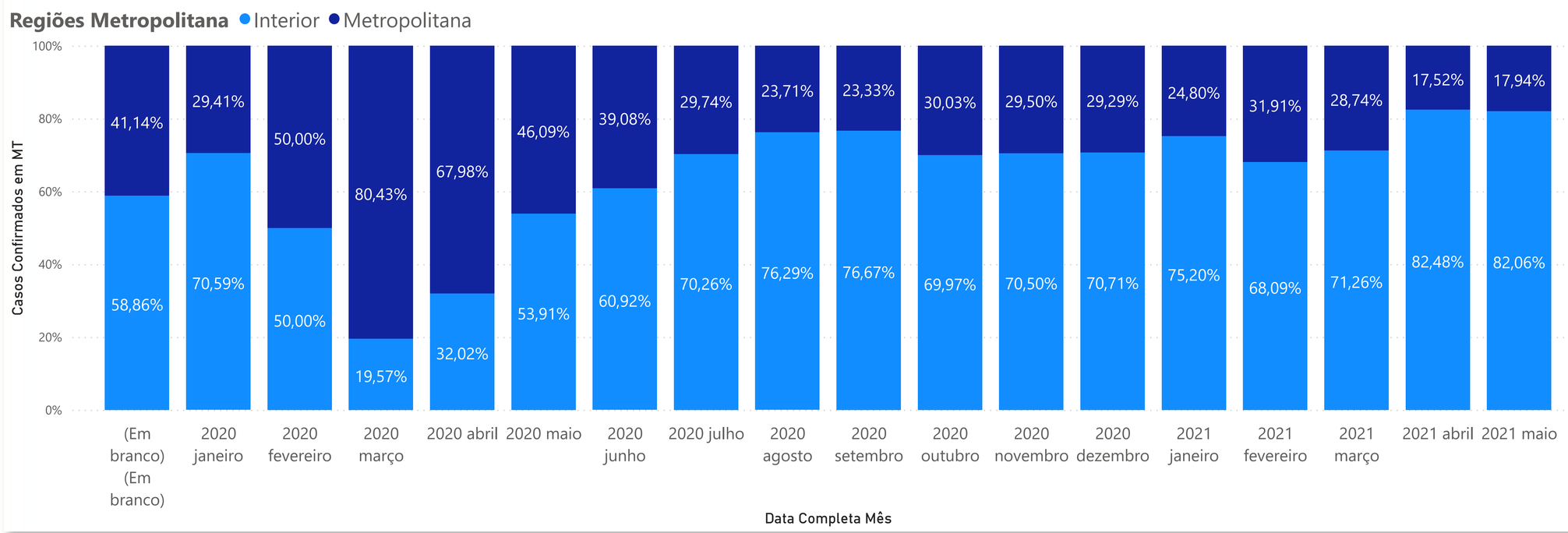

Dados Sintetizados

Equipe

Governo de Mato Grosso

Distribuição de pacientes internados em hospitais pactuados em Mato Grosso

Atualizado em: 11/05/2021 14:31:10

Equipe

Internados atualmente
1.338

Transferencia Hospitalar
95

Observação Gestão de Leitos

Nota sobre incremento de UTIs Quinta-feira (22.04) - disponibilização de 7 novos leitos de UTI no Hospital Municipal de Querência.

Legenda

- Tx de Ocupação < 30%
- Tx de Ocupação > 30% e < 60%
- Tx de Ocupação > 60%

Filtro de gestão
Tipo Gestao
Todos

Limpar Filtros

Uso de respirador
Todos

Observação:

Este painel visa mostrar a distribuição de pacientes independente do fechamento do caso. Para mais informações observe a janela de detalhe que se abrirá sob a coluna de paciente internados e total de pacientes.

Pacientes em Enfermarias

Internados Enfermaria
685

Internados em enf. pactuadas
346

Enfermarias pactuadas
932

Tx de Ocupação enf. pactuada
38%

Enf. pactuadas disponíveis
586

Situação Atual do Caso	Internados
Confirmados	328
Descartados	3
Suspeitos	15
Total	**346**

Hospital	Leitos Pactuados	Internado	Enfermaria Bloqueada	Tx Ocupação Enfermaria Pactuada
Metropolitano Hospital Estadual Lousite Ferreira Da Silva	152	72	4	49%
Hospital E Pronto Socorro Municipal De Cuiaba	96	39	17	49%
Hospital Vale Do Guapore	70	16	0	23%
Hospital Estadual Santa Casa	69	26	0	38%
Hospital E Maternidade Santa Rita	60	9	0	15%
Hospital Regional Hilda Strenger Ribeiro	58	10	0	17%
Hosp De Ref Saude Da Familia Dr Antonio Dos S Muniz	43	4	0	9%
Hospital Municipal Sao Benedito De Cuiaba	40	18	1	46%
Hospital Regional De Peixoto De Azevedo	35	6	0	17%
Hospital Reg Irma Elza Giovanella	34	23	0	68%
Hospital Regional Dr Antonio Fontes	30	14	2	50%
Hospital Regional De Sinop	29	20	0	69%
Hospital Regional De Agua Boa	28	18	0	64%
Hospital Municipal Arlete Daisy Cichetti De Brito	27	23	0	85%
Hospital Municipal Coracao De Jesus	20	3	0	15%
Hospital Regional De Sorriso	20	8	1	42%
Santa Casa De Rondonopolis	20	10	0	50%
Hospital E Maternidade Sao Lucas	18	3	0	17%
Hospital E Pronto Socorro Municipal De Varzea Grande	18	2	0	11%
Hospital Regional De Colider	16	1		6%
Hospital Sao Lucas Lucas Do Rio Verde	15	4	0	27%
Hospital Regional De Alta Floresta Albert Sabin	14	6	0	43%
Hospital Municipal De Juina Dr Hideo Sakuno	13	8	0	62%
Hospital Municipal De Alto Araguaia	6	0	0	0%
Hospital Universitario Julio Muller	1	3	4	-100%

Pacientes em UTI´s

Fila de espera por UTI
0
Fila

Internados UTI
558

Total de UTI´s Pactuadas
608

593 Leitos Adultos

41 Bloqueado Adulto

396 Internados Adultos

73,88% Taxa de ocupação Leitos Adultos

140 Leitos Adulto Disponíveis

15 Leitos Pediátricos

0 Bloqueado Pediátr...

1 Int UTI Pediátrico

6,67% Tx de Ocupação Pediátrica UTI

Hospital	UTI Pactuada Adulto	Bloqueados Adulto	Retaguarda Adulto	Internados Supervisão	Leito Adulto Disponível	Taxa de Ocupação Leito Adulto
Hosp De Ref Saude Da Familia Dr Antonio Dos S Muniz	0	0	0		0	
Hospital E Maternidade Santa Rita	25	0	0	13	12	52,00%
Hospital E Maternidade Sao Lucas	30	0	0	17	13	56,67%
Hospital E Pronto Socorro Municipal De Cuiaba	80	7	0	40	33	54,79%
Hospital E Pronto Socorro Municipal De Varzea Grande	10	1	0	6	3	66,67%
Hospital E Pronto Socorro Municipal Milton Pessoa Morbeck	9	0	0	8	1	88,89%
Hospital Estadual Santa Casa	60	20	5	30	5	85,71%
Hospital Municipal Arlete Daisy Cichetti De Brito	13	0	0	11	2	84,62%
Hospital Municipal Coracao De Jesus	15	0	0	7	8	46,67%
Hospital Municipal De Alto Araguaia	0	0	0		0	
Hospital Municipal De Juina Dr Hideo Sakuno	10	0	0	10	0	100,00%
Hospital Municipal De Querencia	10	0	0	10	0	100,00%
Hospital Municipal Sao Benedito De Cuiaba	60	0	4	26	30	46,43%
Hospital Reg Irma Elza Giovanella	30	0	0	23	7	76,67%
Hospital Regional De Agua Boa	18	8	0	10	0	100,00%
Hospital Regional De Alta Floresta Albert Sabin	0	0	0		0	
Hospital Regional De Peixoto De Azevedo	10	0	0		10	
Hospital Regional De Sinop	29	4	0	25	0	100,00%
Hospital Regional De Sorriso	2	0	0	2	0	100,00%
Hospital Regional Dr Antonio Fontes	10	1	0	8	1	88,89%
Hospital Regional Hilda Strenger Ribeiro	35	0	0	32	3	91,43%
Hospital Sao Lucas Lucas Do Rio Verde	10	0	0	10	0	100,00%
Hospital Universitario Julio Muller	8	0	0	8	0	100,00%
Hospital Vale Do Guapore	10	0	0	8	2	80,00%
Metropolitano Hospital Estadual Lousite Ferreira Da Silva	89	0	7	72	10	87,80%
Santa Casa De Rondonopolis	20	0	0	20	0	100,00%
Total	**593**	**41**	**16**	**396**	**140**	**73,88%**

Distribuição de pacientes internados em hospitais em Mato Grosso com base nos leitos CNES

Equipe

2.405
Leitos Clínicos CNES - SUS

685
Internados Enfermaria

1.720
Enfermaria CNES Disponiveis

28,48%
Tx de Ocupação Enfermaria

558
Todos Int. UTI´s

1456
UTI´s Existentes

627
Leitos SUS - UTI

559
UTI habilitada COVID

Internados em Transferencia Hospitalar
95

Limpar Filtros

Selecionar tudo | 2020 | 2021

Selecionar tudo | Dupla | Estadual | Municipal

55,64
Média de Idade dos Internados

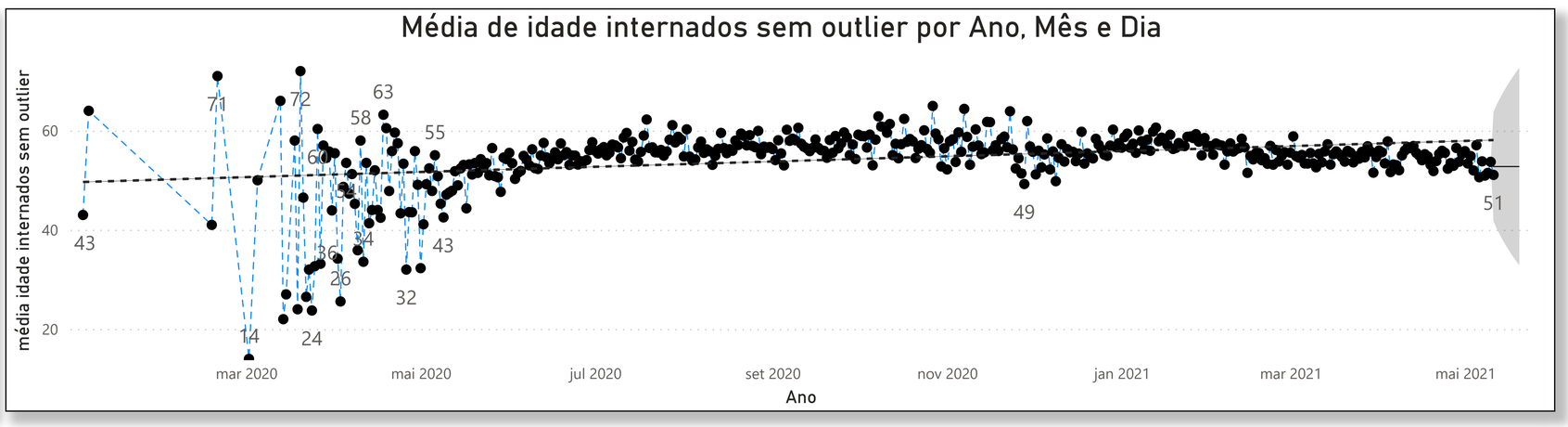

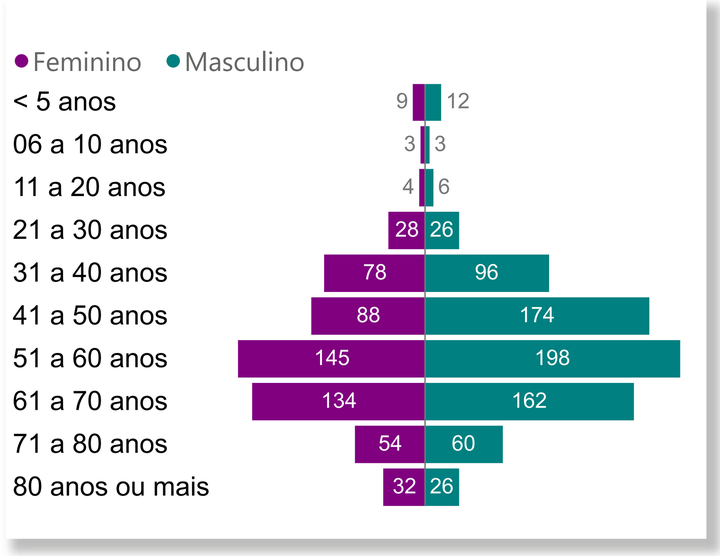

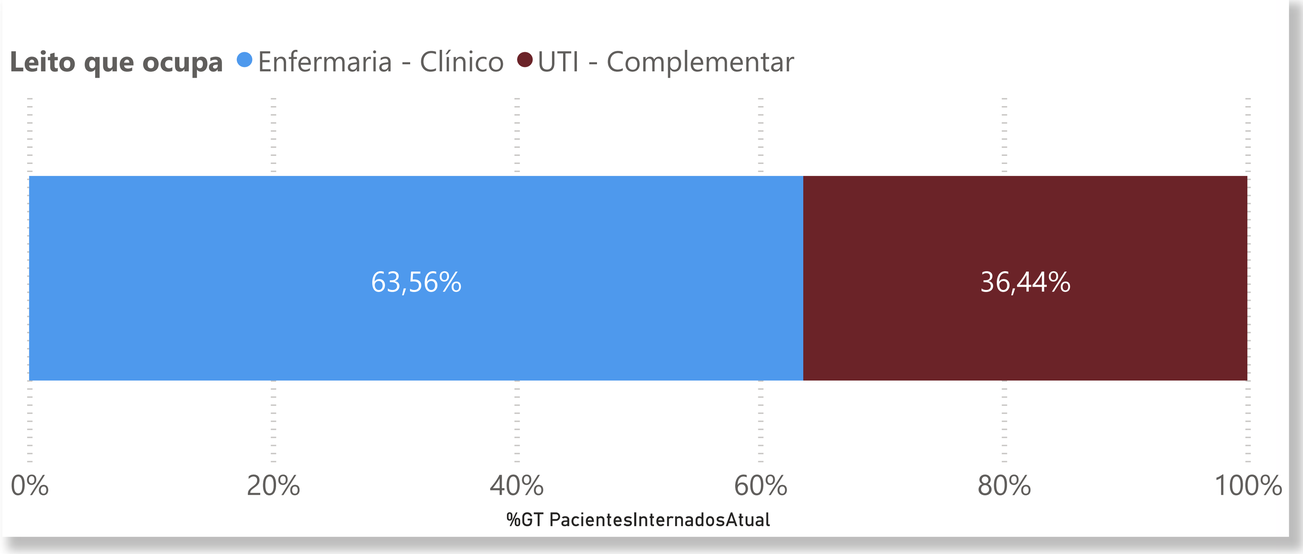

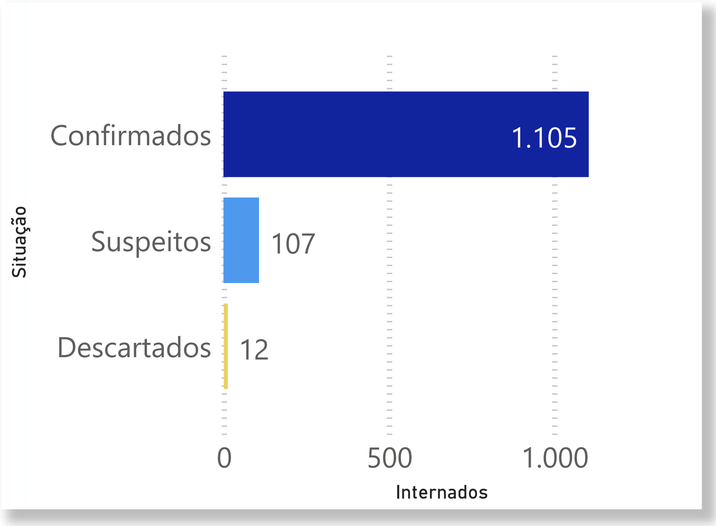

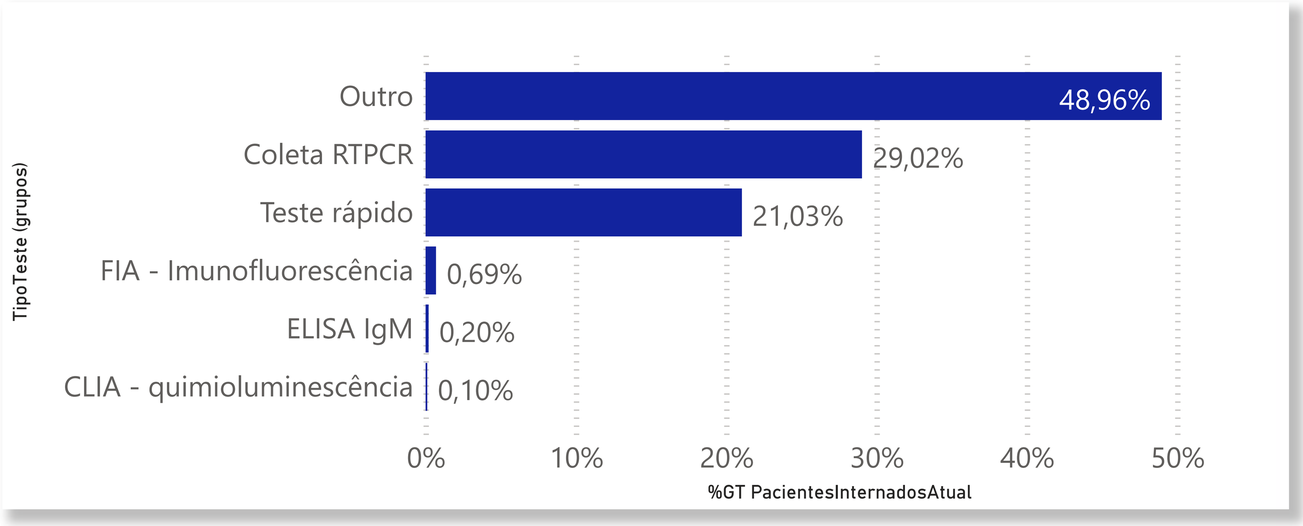

Internados SRAG suspeitos de COVID - 19

Grupo leito Hospital	Enfermaria Clínico Enfermaria	Enfermaria Clínico Isolamento	Enfermaria Total	UTI´s (Isolamento, Semi intensivo e Itensivo) Complementar Intensivo	UTI´s Complementar Isolamento	UTI´s Complementar Semi Intensivo	UTI´s Total	Total
Metropolitano Hospital Estadual Lousite Ferreira Da Silva	73		**73**	69	1		**70**	**143**
Hospital E Pronto Socorro Municipal De Cuiaba	38	1	**39**	43			**43**	**82**
Hospital Estadual Santa Casa	25		**25**	29			**29**	**54**
Hospital Reg Irma Elza Giovanella	23		**23**	24		1	**25**	**48**
Hospital Municipal Sao Benedito De Cuiaba	18		**18**	28			**28**	**46**
Hospital Regional De Sinop	20		**20**	25			**25**	**45**
Hospital Regional Hilda Strenger Ribeiro	10		**10**	32			**32**	**42**
Hospital Santa Rosa	3	17	**20**	18			**18**	**38**
Hospital Municipal Arlete Daisy Cichetti De Brito	23		**23**	13			**13**	**36**
Complexo Hospitalar Jardim Cuiaba		16	**16**	19			**19**	**35**
Santa Casa De Rondonopolis	10		**10**	20			**20**	**30**
Hospital E Maternidade Sao Mateus	18	4	**22**	6			**6**	**28**
Hospital Regional De Agua Boa	18		**18**	8			**8**	**26**
Hospital E Maternidade Santa Angela		9	**9**	15			**15**	**24**
Hospital Vale Do Guapore	6	10	**16**	7		1	**8**	**24**
Upa 24 Horas Dr Marcelo De Moura Paes Lemes	21		**21**	1		2	**3**	**24**
Hospital Regional Dr Antonio Fontes	14		**14**	8		1	**9**	**23**
Hospital E Maternidade Santa Rita	4	5	**9**	13			**13**	**22**
Hospital E Maternidade Sao Lucas		3	**3**	18			**18**	**21**
Hospital Santo Antonio	7	5	**12**	8			**8**	**20**
Medbarra Hospital E Maternidade	10		**10**	10			**10**	**20**
Hospital Municipal De Querencia		7	**7**	10		2	**12**	**19**
Hospital Municipal De Juina Dr Hideo Sakuno	3	5	**8**	9			**9**	**17**
Hospital Santa Rita	1	10	**11**	6			**6**	**17**
Hospital E Pronto Socorro Municipal Milton Pessoa Morbeck	1		**1**	12		1	**13**	**14**
Femina Hospital Infantil E Maternidade	1	6	**7**	6			**6**	**13**
Hospital Sao Lucas Lucas Do Rio Verde		4	**4**	9			**9**	**13**
Hospital Universitario Julio Muller	3		**3**	9		1	**10**	**13**
Amecor	1	4	**5**		7		**7**	**12**
Hospital E Pronto Socorro Municipal De Varzea Grande	1	1	**2**	8		1	**9**	**11**
Hospital Maternidade 13 De Maio Vila Romana	2	3	**5**	6			**6**	**11**
Hospital Regional De Peixoto De Azevedo	6		**6**	5			**5**	**11**
Hospital Municipal Coracao De Jesus		3	**3**	7			**7**	**10**
Hospital Regional De Sorriso	8		**8**	2			**2**	**10**
Hospital Samuel Greve	10		**10**					**10**
Hospital Unimed Rondonopolis	4		**4**	4		2	**6**	**10**
Centro De Atendimento Para Enfrentamento A Covid 19		9	**9**					**9**
Total	**443**	**227**	**670**	**522**	**13**	**19**	**554**	**1.224**

Governo de Mato Grosso

Comparação de pacientes internados por residência em hospitais pactuados de Mato Grosso

Equipe

Selecione o município de residencia

Municípios

Cuiabá

Pacientes em Enfermarias

Internados em hospitais pactuados por municipio de residência Selecionado

Hospital	Internado Enfermaria	%
Hospital E Pronto Socorro Municipal De Cuiaba	27	37,50%
Metropolitano Hospital Estadual Lousite Ferreira Da Silva	23	31,94%
Hospital Estadual Santa Casa	15	20,83%
Hospital Municipal Sao Benedito De Cuiaba	7	9,72%
Total	**72**	**100,00%**

Pacientes em UTI´s

Internados em hospitais pactuados por municipio de residência Selecionado

Hospital	Internados UTI	%
Hospital E Pronto Socorro Municipal De Cuiaba	23	45,10%
Metropolitano Hospital Estadual Lousite Ferreira Da Silva	11	21,57%
Hospital Estadual Santa Casa	7	13,73%
Hospital Municipal Sao Benedito De Cuiaba	5	9,80%
Hospital Universitario Julio Muller	4	7,84%
Santa Casa De Rondonopolis	1	1,96%
Total	**51**	**100,00%**

Selecione o município de residencia

Municípios

Várzea Grande

Pacientes em Enfermarias

Internados em hospitais pactuados por municipio de residência Selecionado

Hospital	Internado Enfermaria	%
Metropolitano Hospital Estadual Lousite Ferreira Da Silva	29	64,44%
Hospital Estadual Santa Casa	7	15,56%
Hospital E Pronto Socorro Municipal De Cuiaba	4	8,89%
Hospital Municipal Sao Benedito De Cuiaba	3	6,67%
Hospital E Pronto Socorro Municipal De Varzea Grande	2	4,44%
Total	**45**	**100,00%**

Pacientes em UTI´s

Internados em hospitais pactuados por municipio de residência Selecionado

Hospital	Internados UTI	%
Metropolitano Hospital Estadual Lousite Ferreira Da Silva	14	53,85%
Hospital E Pronto Socorro Municipal De Varzea Grande	8	30,77%
Hospital E Pronto Socorro Municipal De Cuiaba	2	7,69%
Hospital Municipal Sao Benedito De Cuiaba	1	3,85%
Hospital Universitario Julio Muller	1	3,85%
Total	**26**	**100,00%**

Governo de Mato Grosso

Serie histórica de pacientes internados suspeitos de SRAG por COVID-19 em hospitais pactuados em Mato Grosso

Atualizado em: 11/05/2021 14:31:10

Equipe

Limpar Filtros

Filtro - região de saúde: Todos

Filtro - município: Todos

Fechamento do casos internados de SRAG: Todos

Tipo de leito: Todos

01/01/2020 — 11/05/2021

Sirie Histótica de Internados por SRAG suspeitos por COVID-19

53.872

Taxa de hospitalização por SRAG suspeitosde COVID-19 por mil habitantes

15,46

Confirmado COVID19
41.587

Não Testado
4

Negativo COVID19
8.009

Outros agentes etiológicos
261

Sem Resultado
1.115

Média de idade internados sem outlier por Ano, Mês e Dia

55,64

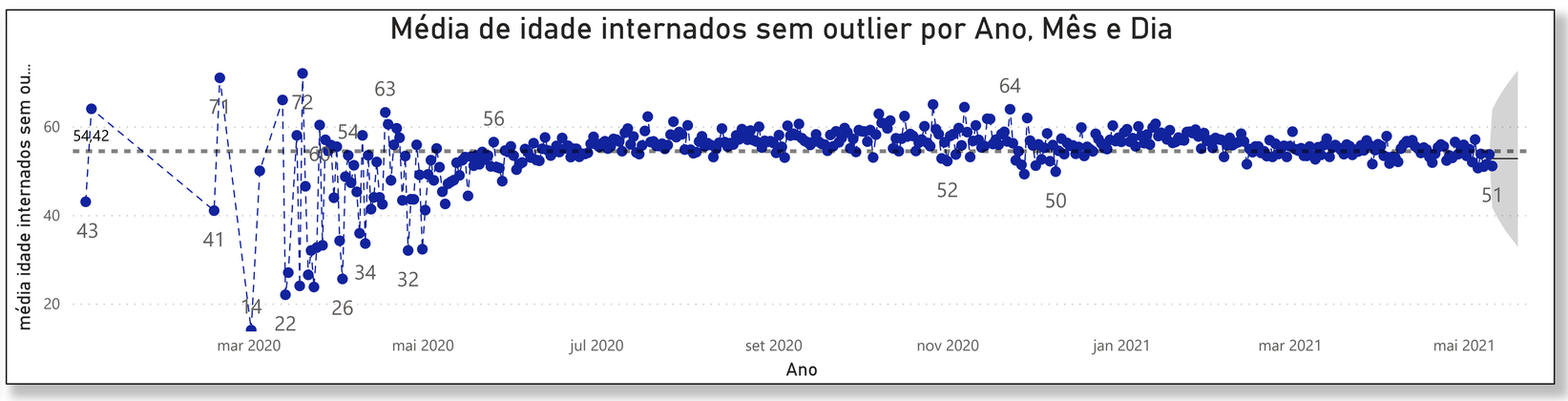

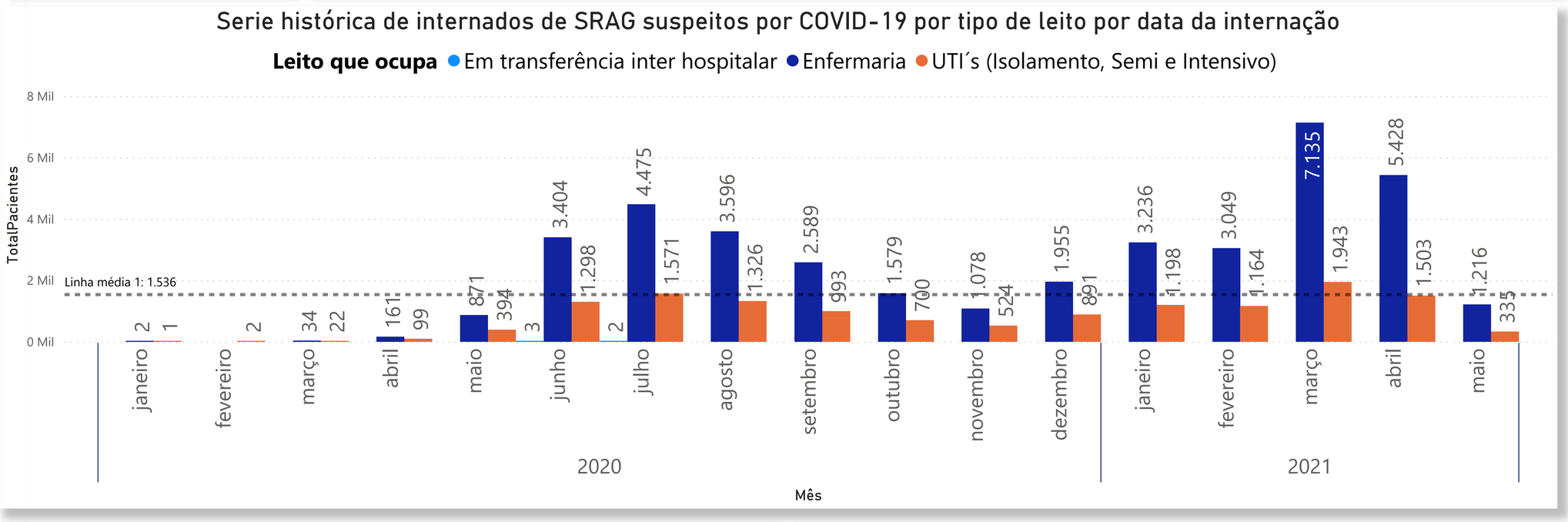

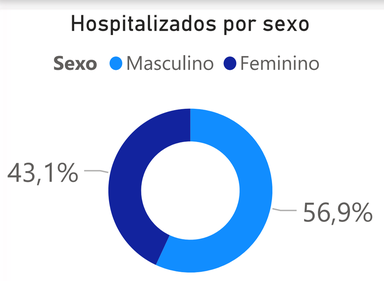

Detalhamentos dos pacientes com comorbidades

9,74% % cardiova...	20,26% % diabetes
38,98% % hiperten...	5,09% % Pulmonar
3,07% % renal	

Perfil das internações por sexo e raça/cor

Sexo	Feminino		Masculino		Total	
Raça / Cor	n	%	n	%	n	%
Amarela	239	0,44%	334	0,62%	**573**	**1,06%**
Branca	5.936	11,02%	7.501	13,92%	**13.437**	**24,94%**
Ignorado	3.095	5,75%	4.066	7,55%	**7.161**	**13,29%**
Indígena	194	0,36%	291	0,54%	**485**	**0,90%**
Preta-Parda	13.747	25,52%	18.469	34,28%	**32.216**	**59,80%**
Total	**23.211**	**43,09%**	**30.661**	**56,91%**	**53.872**	**100,00%**

Perfil das internações por sexo e tipo de leito ocupado

Sexo	Feminino		Masculino		Total	
Leito que ocupa	n	%	n	%	n	%
Clínico Enfermaria	8.563	15,90%	11.565	21,47%	**20.128**	**37,36%**
Clínico Isolamento	8.774	16,29%	10.906	20,24%	**19.680**	**36,53%**
Complementar Intensivo	4.173	7,75%	5.969	11,08%	**10.142**	**18,83%**
Complementar Isolamento	479	0,89%	593	1,10%	**1.072**	**1,99%**
Complementar Semi Intensivo	1.179	2,19%	1.571	2,92%	**2.750**	**5,10%**
Em transferência inter hospitalar	43	0,08%	57	0,11%	**100**	**0,19%**
Total	**23.211**	**43,09%**	**30.661**	**56,91%**	**53.872**	**100,00%**

Perfil das internações por sexo e comorbidade

Sexo	Feminino		Masculino		Total	
Comorbidade	n	%	n	%	n	%
Não	9.137	16,96%	13.576	25,20%	**22.713**	**42,16%**
Sim	14.074	26,12%	17.085	31,71%	**31.159**	**57,84%**
Total	**23.211**	**43,09%**	**30.661**	**56,91%**	**53.872**	**100,00%**

Perfil das internações por sexo e frequência respiratória

Sexo	Feminino		Masculino		Total	
Frequencia Respiratorio	n	%	n	%	n	%
	5.966	11,07%	7.561	14,04%	**13.527**	**25,11%**
FR < 12 ou FR >= 20 (moderado)	8.528	15,83%	11.879	22,05%	**20.407**	**37,88%**
FR < 8 ou FR > 25 (grave)	2.925	5,43%	4.079	7,57%	**7.004**	**13,00%**
Ignorado	535	0,99%	785	1,46%	**1.320**	**2,45%**
Normal	5.257	9,76%	6.357	11,80%	**11.614**	**21,56%**
Total	**23.211**	**43,09%**	**30.661**	**56,91%**	**53.872**	**100,00%**

Perfil das internações por sexo e faixa etária

Sexo	Feminino		Masculino		Total	
Fx etária	n	%	n	%	n	%
< 5 anos	458	0,85%	533	0,99%	**991**	**1,84%**
06 a 10 anos	82	0,15%	117	0,22%	**199**	**0,37%**
11 a 20 anos	384	0,71%	316	0,59%	**700**	**1,30%**
21 a 30 anos	1.527	2,83%	1.417	2,63%	**2.944**	**5,46%**
31 a 40 anos	2.818	5,23%	3.931	7,30%	**6.749**	**12,53%**
41 a 50 anos	3.596	6,68%	5.609	10,41%	**9.205**	**17,09%**
51 a 60 anos	4.602	8,54%	6.288	11,67%	**10.890**	**20,21%**
61 a 70 anos	4.387	8,14%	5.911	10,97%	**10.298**	**19,12%**
71 a 80 anos	3.349	6,22%	4.166	7,73%	**7.515**	**13,95%**
80 anos ou mais	2.008	3,73%	2.373	4,40%	**4.381**	**8,13%**
Total	**23.211**	**43,09%**	**30.661**	**56,91%**	**53.872**	**100,00%**

Tabela de Hospitalização e taxa de hospitalização por munícipio de residência

Municípios	População	Total Internados	Tx de Hospitalização por mil hab
Primavera do Leste	62.019	2.260	36,44
Nobres	15.336	409	26,67
Paranaíta	11.225	294	26,19
Jaciara	27.776	720	25,92
Querência	17.479	444	25,40
Itaúba	3.802	96	25,25
Ribeirãozinho	2.405	58	24,12
Barra do Garças	61.012	1.413	23,16
Rondonópolis	232.491	5.183	22,29
Pedra Preta	17.626	385	21,84
Ribeirão Cascalheira	10.206	213	20,87
Sapezal	25.881	535	20,67
Juína	40.997	830	20,25
Confresa	30.933	623	20,14
Cuiabá	612.547	12.087	19,73
Terra Nova do Norte	9.667	189	19,55
Rosário Oeste	17.151	332	19,36
General Carneiro	5.540	103	18,59
Vila Bela da Santíssima Trindade	16.128	288	17,86
Campos de Júlio	6.891	123	17,85
Total	**3.484.466**	**53.144**	**15,25**

Perfil das internações por sexo e situação COVID -19

Sexo	Feminino		Masculino		Total	
Situação	n	%	n	%	n	%
Confirmados	16.091	29,87%	21.950	40,74%	**38.041**	**70,61%**
Descartados	1.092	2,03%	1.292	2,40%	**2.384**	**4,43%**
Suspeitos	6.028	11,19%	7.419	13,77%	**13.447**	**24,96%**
Total	**23.211**	**43,09%**	**30.661**	**56,91%**	**53.872**	**100,00%**

Perfil das internações por sexo e uso de ventilação

Sexo	Feminino		Masculino		Total	
Uso de Ventilação	n	%	n	%	n	%
	41	0,08%	54	0,10%	**95**	**0,18%**
Não	19.291	35,81%	25.150	46,68%	**44.441**	**82,49%**
Sim	3.879	7,20%	5.457	10,13%	**9.336**	**17,33%**
Total	**23.211**	**43,09%**	**30.661**	**56,91%**	**53.872**	**100,00%**

Governo de Mato Grosso

Painel de óbitos confirmados com COVID-19 por perfil

Atualizado em: 11/05/2021 14:31:10

Equipe

Óbitos de residentes em Mato Grosso no periodo selecionado

48

Óbitos de residentes fora de Mato Grosso no periodo selecionado

(Em branco)

Limpar Filtros

Filtro - região de saúde: Todos

Filtro - município: Todos

Filtro - data do óbito

DataObito: 10/05/2021 – 10/05/2021

Atenção !

Os óbitos são apresentados em dois formatos de datas:

Data de encerramento do óbito - Esta data é vinculada ao fechamento do caso que ocorre após o final da investigação epidemiológica. Não necessariamente é a data em que o óbito ocorreu.

Data do óbito = Esta é a data de ocorrência do óbito.

Observação:

Pode haver datas em branco na data do óbito. Esta informação precisa ser atualizada no sistema Indicasus, pelo município responsável.

Óbitos ocorrência no periodo selecionado em Mato Grosso

Municipio	Idade	Sexo	Data do Óbito	Óbitos
Alto Garças	24	Feminino	10.mai.2021	1
Arenápolis	65	Feminino	10.mai.2021	1
Cáceres	47	Feminino	10.mai.2021	1
Cáceres	65	Feminino	10.mai.2021	1
Cáceres	67	Feminino	10.mai.2021	1
Cuiabá	37	Feminino	10.mai.2021	1
Cuiabá	64	Feminino	10.mai.2021	1
Cuiabá	76	Feminino	10.mai.2021	1
Feliz Natal	60	Feminino	10.mai.2021	1
Lucas do Rio Verde	59	Feminino	10.mai.2021	1
Marcelândia	61	Feminino	10.mai.2021	1
Nortelândia	50	Feminino	10.mai.2021	1
Nova Olímpia	66	Feminino	10.mai.2021	1
São José dos Quatro Marcos	64	Feminino	10.mai.2021	1
Sinop	58	Feminino	10.mai.2021	1
Tangará da Serra	42	Feminino	10.mai.2021	1
Várzea Grande	39	Feminino	10.mai.2021	1
Arenápolis	67	Masculino	10.mai.2021	1
Barra do Garças	39	Masculino	10.mai.2021	1
Cáceres	42	Masculino	10.mai.2021	1
Campo Verde	36	Masculino	10.mai.2021	1
Canarana	37	Masculino	10.mai.2021	1
Castanheira	53	Masculino	10.mai.2021	1
Chapada dos Guimarães	44	Masculino	10.mai.2021	1
Cuiabá	59	Masculino	10.mai.2021	1
Cuiabá	61	Masculino	10.mai.2021	1
Cuiabá	72	Masculino	10.mai.2021	1
Diamantino	59	Masculino	10.mai.2021	1
Guarantã do Norte	61	Masculino	10.mai.2021	1
Juara	77	Masculino	10.mai.2021	1
Nova Xavantina	66	Masculino	10.mai.2021	1
Planalto da Serra	42	Masculino	10.mai.2021	1
Poxoréu	51	Masculino	10.mai.2021	1
Rondonópolis	33	Masculino	10.mai.2021	1
Rondonópolis	53	Masculino	10.mai.2021	1
Rondonópolis	65	Masculino	10.mai.2021	1
São José dos Quatro Marcos	39	Masculino	10.mai.2021	1
Sinop	68	Masculino	10.mai.2021	1
Sinop	70	Masculino	10.mai.2021	1
Sorriso	70	Masculino	10.mai.2021	1
Tabaporã	61	Masculino	10.mai.2021	1
Tangará da Serra	49	Masculino	10.mai.2021	1
Tangará da Serra	59	Masculino	10.mai.2021	1
Tangará da Serra	74	Masculino	10.mai.2021	1
Várzea Grande	39	Masculino	10.mai.2021	1
Várzea Grande	44	Masculino	10.mai.2021	1
Várzea Grande	49	Masculino	10.mai.2021	1
Várzea Grande	63	Masculino	10.mai.2021	1
Total				**48**

Distribuição de óbitos por comorbidade

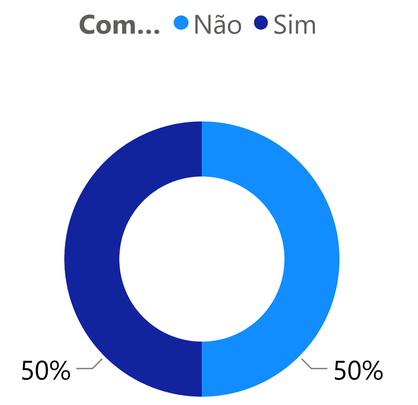

Faixa etária dos óbitos confirmados por COVID-19

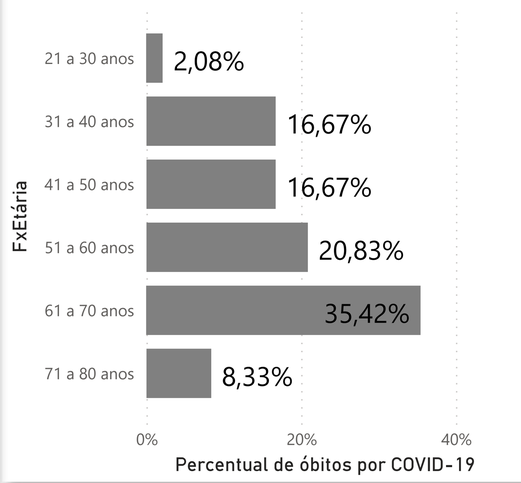

Óbitos confirmados por sexo

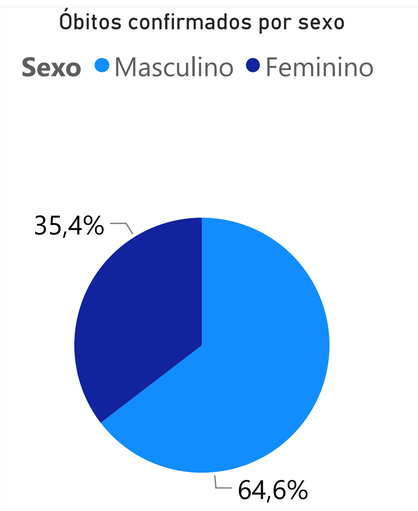

Faixa etária dos óbitos confirmados por COVID-19

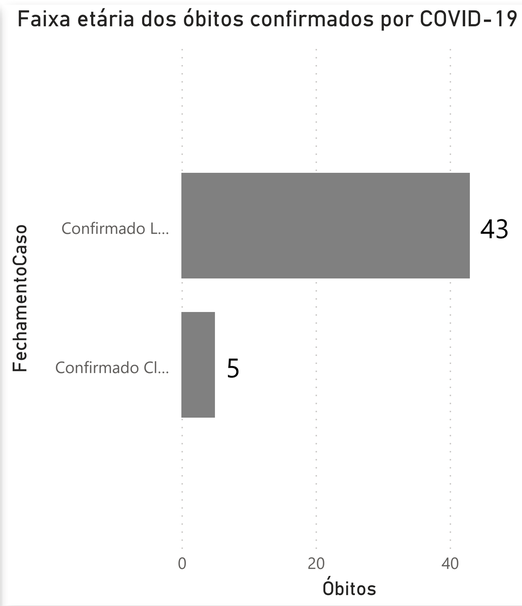

2021 - Óbitos por semana epidemiológica data do óbito

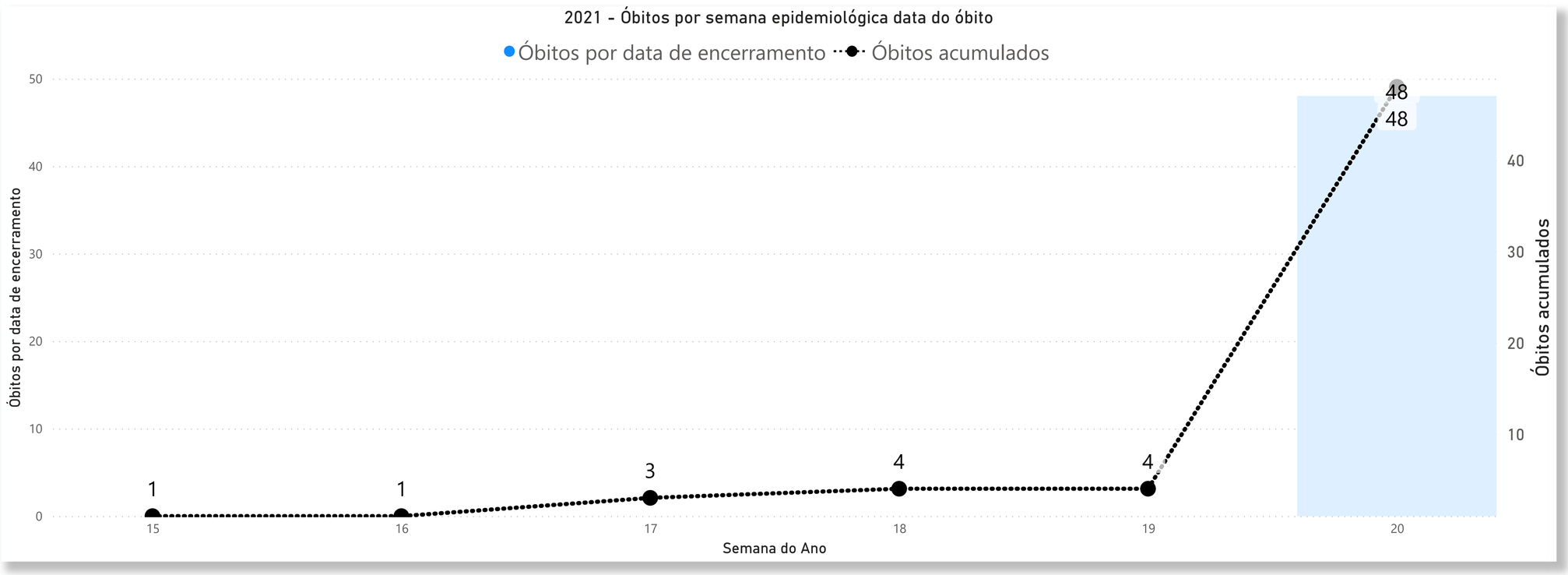

2020 - Óbitos por semana epidemiológica data do óbito



SES - MT
Secretaria de Estado de Saúde de Mato Grosso

Painel descritivo das testagens para investigação do coronavírus

Página anterior

Atualizado em: 11/05/2021 14:31:10

Equipe

Próxima página

Ações do centro de triagem - SES MT

CENTRO DE TRIAGEM COVID - 19

Filtro - Data de Atendimento

22/07/2020 11/05/2021

Média de pessoas atendidas por dia

679

Atenção!

A produção do centro de triagem é apresentada como acumulado do dia anterior à publicação do boletim, pois o atendimento na corrente data se encerra após o fechamento do boletim.

Fonte: centro de triagem - gestão hospitalar

Produção de triagem do periodo selecionado

Senhas distribuidas: 183.059	Pacientes atendidos: 163.665	Taxa de atendimento: 89,41%
Tomografias realizadas: 11 Mil	% de Tomografias realizadas: 6,95%	Kits COVID -19 distríbuidos: 73 Mil
Pacientes positivos: 29 Mil	Pacientes negativos: 91 Mil	Pacientes suspeitos: 44 Mil
% Positivos: 17,52%	% Negativos: 55,57%	% Suspeitos: 26,90%

Análise dos exames realizados exclusivamente pelo LACEN - MT aos municípios de Mato Grosso

Total de Amostras Recebidas: 327.033

Capacidade de análise atual: 4.000

Capacidade de testagem RT-PCR realizada pelo Lacen a cada mil hab: 93,85

Resultados das amostras recebidas

524	2.595	222.050	101.864
Amostras analise	Amostras Descartadas	Amostras Negativas	AmostrasPositivas

Média Nacional :
870 pessoas testadas a cada 100.000 hab

Testes de COVID-19 RT-PCR realizados por 100.000 habitantes

Série histórica da amostras por resultado semana ano

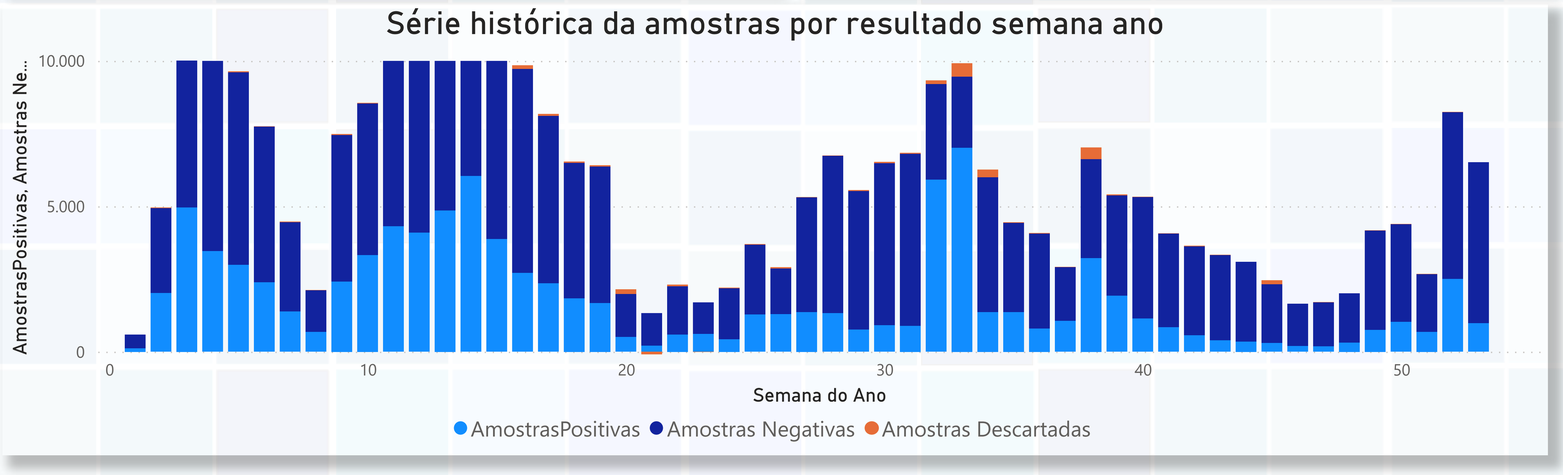

Testes de COVID-19 RT-PCR realizados por 100.000 habitantes por semana

Início da Semana	Semana do Ano	Proporção de RT/PCR 100 mil hab
		317,61
domingo, 27 de dezembro de 2020	1	11,54
domingo, 3 de janeiro de 2021	2	159,82
domingo, 10 de janeiro de 2021	3	308,00
domingo, 17 de janeiro de 2021	4	307,94
domingo, 24 de janeiro de 2021	5	272,41
domingo, 31 de janeiro de 2021	6	231,31
domingo, 7 de fevereiro de 2021	7	127,68
domingo, 14 de fevereiro de 2021	8	63,71
domingo, 21 de fevereiro de 2021	9	217,42
domingo, 28 de fevereiro de 2021	10	261,88
domingo, 7 de março de 2021	11	343,64
domingo, 14 de março de 2021	12	291,29
domingo, 21 de março de 2021	13	453,10
domingo, 29 de março de 2020	14	21,52
domingo, 28 de março de 2021	14	457,34
domingo, 5 de abril de 2020	15	10,76
domingo, 4 de abril de 2021	15	348,23
domingo, 12 de abril de 2020	16	10,91
domingo, 11 de abril de 2021	16	264,23
domingo, 19 de abril de 2020	17	11,14
domingo, 18 de abril de 2021	17	205,57
domingo, 26 de abril de 2020	18	7,66
domingo, 25 de abril de 2021	18	175,03
domingo, 3 de maio de 2020	19	18,05
domingo, 2 de maio de 2021	19	167,03
domingo, 10 de maio de 2020	20	30,36
Total		**9.385,46**

Fonte: LACEN MT

Distribuição de testes rápidos - SES MT

Total geral de testes PCR & IGG/IGM: 1.083.762

População do estado: 3.484.466

Proporção de testes PCR & IGG/IGM por 100 mil hab: 31.102,67

Testes RT-PCR Laboratórios Privados: 125.629

Total de testes distribuidos: 631.100

Proporção de testes distribuidos por mil hab: 181,12

Testes distribuidos em serviços de gestão estadual: 261.695

Total de testes rápidos distribuídos por meso e microregião

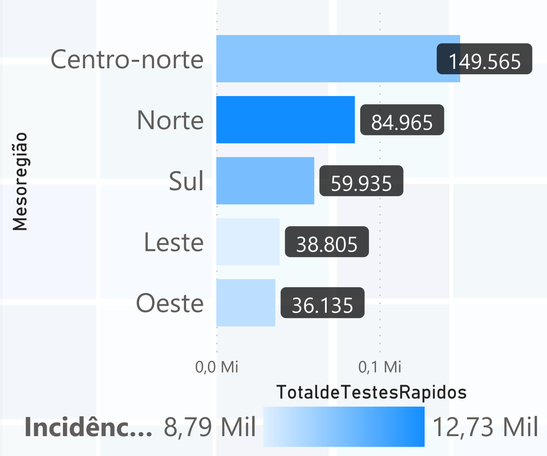

Atenção !
As informações relativas a distribuição dos testes rápidos aos municípios e serviços sob gestão do estado de Mato Grosso. Não está presente nestas informações o uso dos mesmos.

Proporção e total de testes rápidos distribuidos por municipio

Municípios	População	Proporção por mil hab	Testes distribuidos
Vila Rica	26.037	108,50	2.825
Vila Bela da Santíssima Trindade	16.128	111,30	1.795
Vera	11.309	110,53	1.250
Várzea Grande	284.971	110,06	31.365
Vale de São Domingos	3.127	126,32	395
União do Sul	3.525	119,15	420
Torixoréu	3.609	127,46	460
Tesouro	3.805	127,46	485
Terra Nova do Norte	9.667	124,65	1.205
Tapurah	13.705	107,62	1.475
Tangará da Serra	103.750	108,39	11.245
Tabaporã	9.489	115,92	1.100
Sorriso	90.313	106,46	9.615
Sinop	142.996	109,72	15.690
Serra Nova	1.650	127,27	210
Total	**3.484.466**	**106,01**	**369.405**

Exames RT-PCR realizados por Laboratórios Privados

Município de localização	Laboratório	Total de Exames RT-PCR Realizado	% testes positivos
Cuiabá	Carlos Chagas Cuiabá	34.458	31,99%
Cuiabá	Hemaclin	9.902	25,88%
Cuiabá	Exame Diagnóstico Laboratorial Ltda - Anexo Hosp. Amecor	8.571	46,41%
Cuiabá	Inac Instituto De Análises Clínicas	7.474	21,72%
Sinop	Santa Mônica	5.357	38,98%
Cuiabá	Clinilab	4.780	15,02%
Cuiabá	Ifmt Campus Cuiabá Bela Vista	4.666	50,69%
Cuiabá	Exame - Anexo Hospital São Matheus	4.215	38,51%
Sinop	Oswaldo Cruz	3.976	37,30%
Cáceres	São Matheus	3.906	29,77%
Tangará Da Serra	Doyon Medicina Laboratorial - Instituto Diagnostico Em Anatomia Patologica Sociedade Médica	3.590	40,31%
Lucas Do Rio Verde	Exame Análises Clínicas	3.132	28,00%
Rondonópolis	Unimed Laboratório	2.988	35,64%
Cuiabá	Santa Rosa	2.960	38,14%
Rondonópolis	Cedirlab	2.839	28,99%

SES - MT
Secretaria de Estado de Saúde de Mato Grosso

Painel de ações governamentais

Página anterior

Atualizado em: 11/05/2021 14:31:10

Equipe

Próxima página

Doações recebidas no apoio ao enfretamento à COVID-19 - SES MT

Total de itens recebidos por doação

2.197.189

Valor total estimados de itens doados

$22.104.732,34

Total de itens doados por tipo dos itens

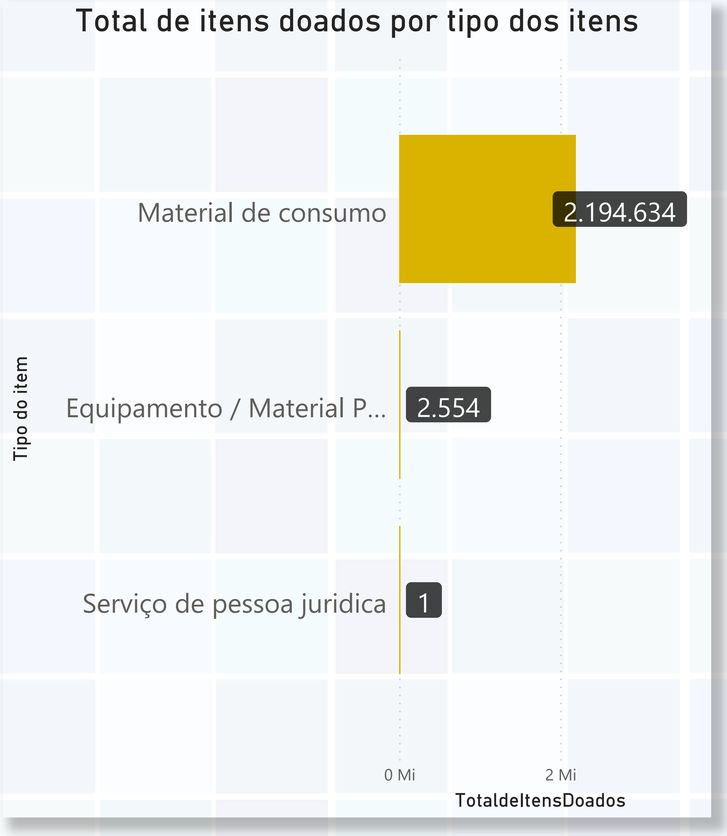

Total de itens doados por natureza do doa...

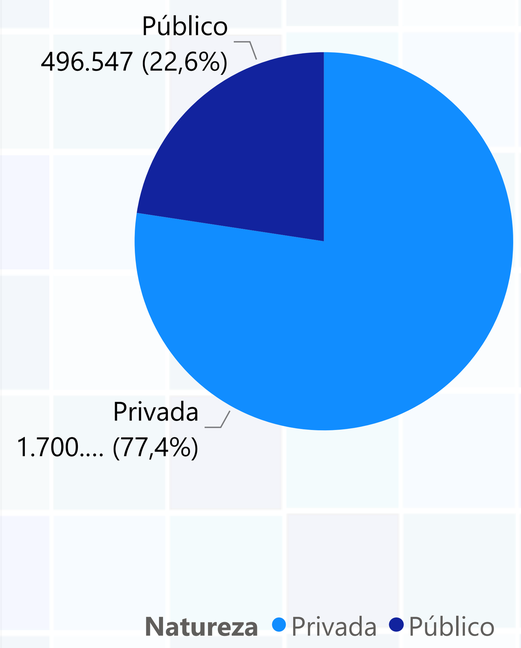

Lista de doadores

Nome do Doador / Empresa	Qde Itens doados	ValorTotal
Todos Pela Saúde Recebidos (Itaú)	1.203.180	$5.477.889,60
Ampa/Ima	479.792	$0,00
John Deere	200.000	$5.236.000,00
Jbs S/A	100.228	$4.645.492,66
Itaú	100.010	$1.607.000,00
Copagaz	52.000	$214.955,00
Ambev	14.994	$39.284,28
Secretaria De Fazenda	10.000	$0,00
Albert Einstein	6.388	$152.583,40
Rotary Club De Alta Floresta	5.803	$27.971,26
Lions Clube De Sorriso	5.700	$7.044,00
Indea	2.685	$0,00
Prefeito De Paranaíta Tony Rufatto	1.552	$0,00
Ifmt	1.550	$4.560,00
Sindicato Do Tce	1.314	$0,00
Acgo Do Brasil Soluções Agrícolas	1.050	$5.555,00
Janaina Riva	1.014	$1.346,60
Total	**2.197.189**	**$22.104.732,34**

Valor total estimado de doações por tipo dos itens

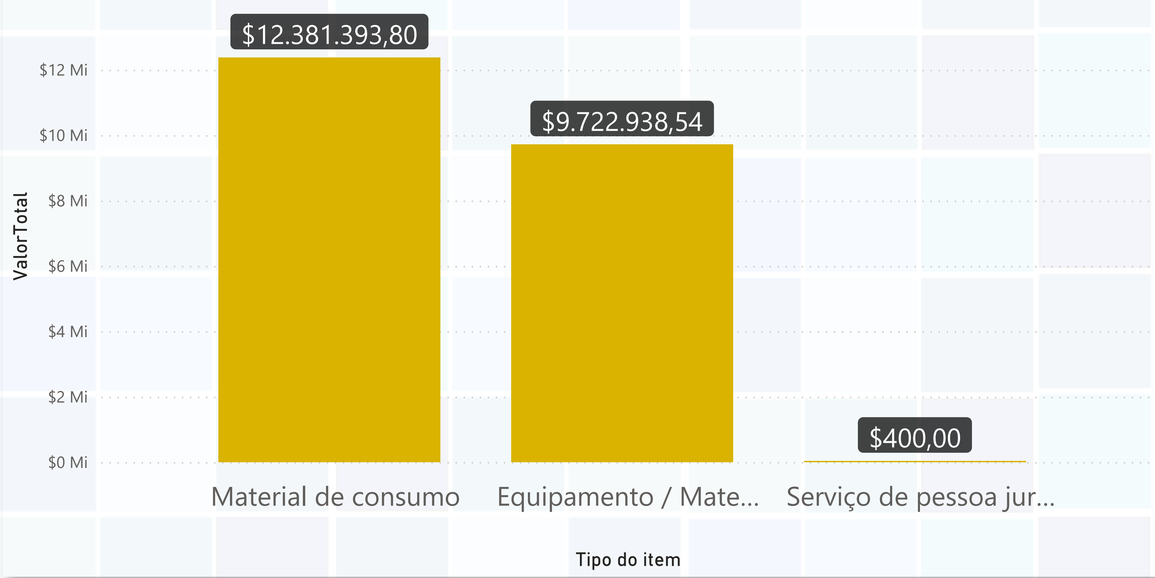

Lista de itens doados

Descrição do Item Recebido	Unidade de Medida	Qde Itens doados	ValorTotal
Máscara Cirúrgica Descartável	Unidade	553.360	$334.563,40
Máscara De Tecido	Unidade	400.040	$936.093,60
Avental Descar. Manga Longa- Tam. Único	Unidade	373.300	$4.068.970,00
Touca Em Tnt	Unidade	321.000	$660.670,00
Teste Rápido Covid-19 – Igm E Igg	Unidade	110.000	$0,00
Luva De Procedimento Tam P	Unidade	100.000	$57.000,00
Luva De Procedimento - P	Unidade	92.500	$1.549.500,00
Luva De Procedimento -M	Unidade	51.400	$1.549.500,00
Luva De Procedimento - G	Unidade	50.600	$1.549.500,00
Máscara N95/Pff2	Unidade	42.000	$344.890,00
Luva De Procedimento- Pp	Unidade	37.000	$0,00
Alcool Gel 70% 190G	Unidade	14.994	$39.284,28
Protetor Facial	Unidade	12.172	$7.981,20
Total		**2.197.189**	**$22.104.732,34**

Quantidade de itens doados por mês e tipo de item

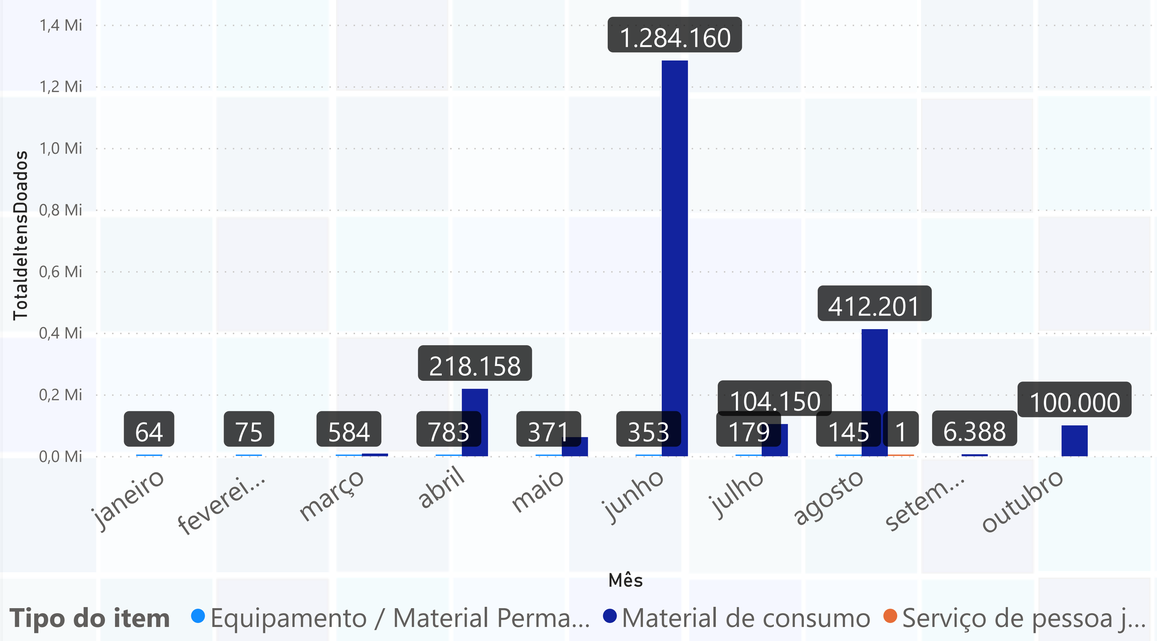

Quantidade de itens doados por mês e tipo de item

Data Completa	Equipamento / Material Permanente	Material de consumo	Serviço de pessoa juridica	Total
segunda-feira, 13 de janeiro de 2020	1			**1**
segunda-feira, 20 de janeiro de 2020	1			**1**
quinta-feira, 23 de janeiro de 2020	2			**2**
segunda-feira, 27 de janeiro de 2020	59			**59**
terça-feira, 28 de janeiro de 2020	1			**1**
segunda-feira, 3 de fevereiro de 2020	52			**52**
terça-feira, 4 de fevereiro de 2020	1			**1**
quarta-feira, 26 de fevereiro de 2020	1			**1**
quinta-feira, 27 de fevereiro de 2020	21			**21**
segunda-feira, 9 de março de 2020	76			**76**
quarta-feira, 18 de março de 2020	4			**4**
sábado, 21 de março de 2020		254		**254**
domingo, 22 de março de 2020	40			**40**
segunda-feira, 23 de março de 2020	3	5.436		**5.439**
terça-feira, 24 de março de 2020		1.200		**1.200**
quarta-feira, 25 de março de 2020	12	165		**177**
Total	**2.554**	**2.194.634**	**1**	**2.197.189**

Doações por Região beneficiada

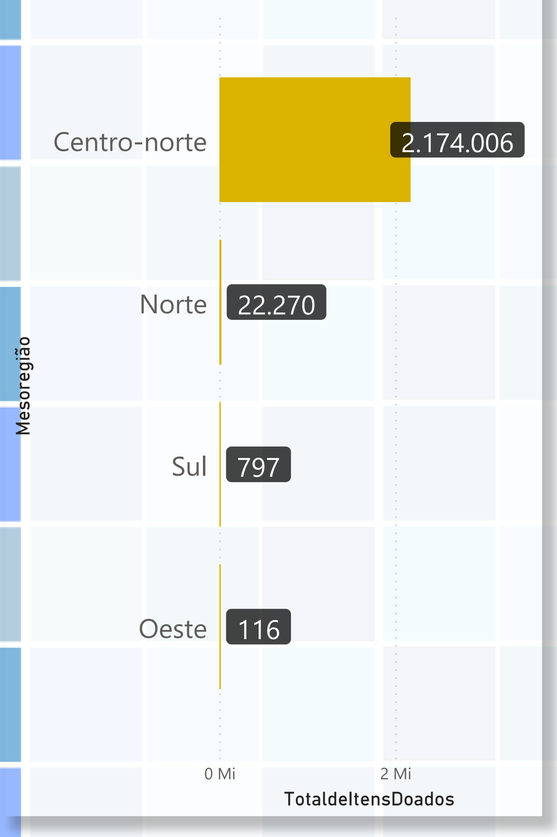

Doações por municipio beneficiado

Municípios	População	Qde Itens doados	Valor Estimado Total
Cuiabá	612.547	2.174.004	$16.551.047,32
Cáceres	94.376	116	$1.900.007,76
Rondonópolis	232.491	797	$1.181.412,50
Alta Floresta	51.782	11.216	$793.900,66
Sinop	142.996	472	$743.300,71
Colíder	33.438	252	$595.307,24
Sorriso	90.313	10.330	$334.456,15
Várzea Grande	284.971	2	$5.300,00
Total	**1.542.914**	**2.197.189**	**$22.104.732,34**

Distribuição de doações por municipio beneficiado

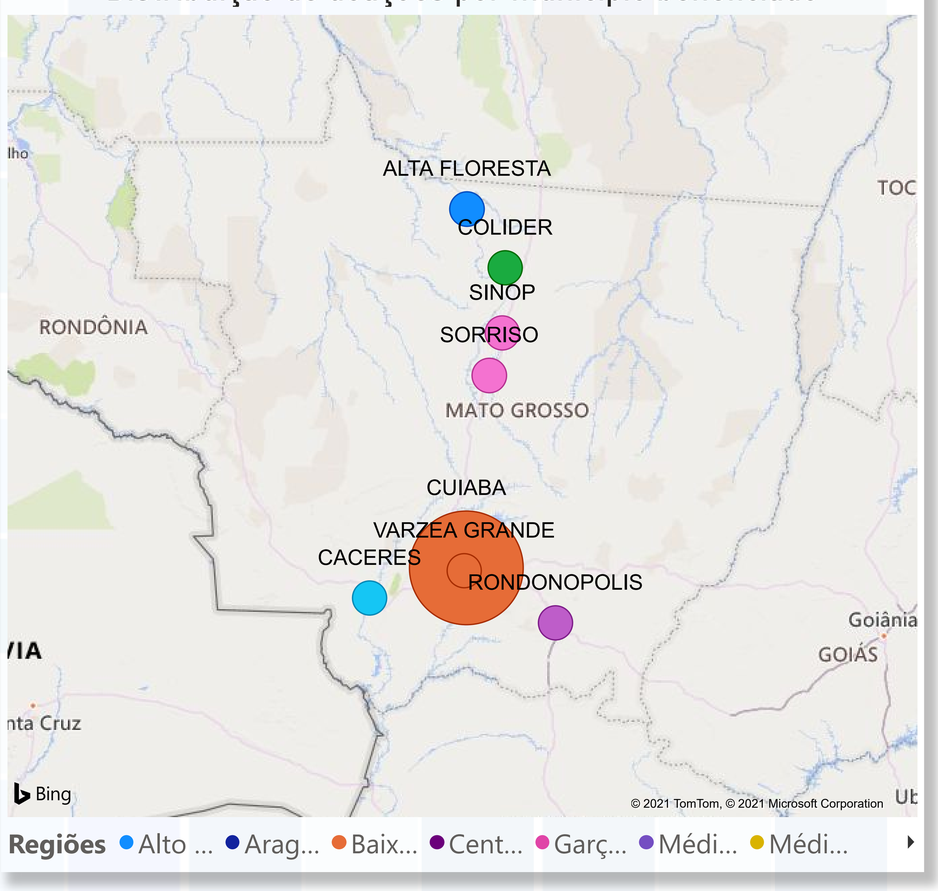

SES - MT
Secretaria de Estado de Saúde de Mato Grosso

Perfil dos casos confirmados de COVID - 19 em Mato Grosso por semana epidemiológica selecionada

Atualizado em: 11/05/2021 14:31:10

Limpar Filtros

Filtro - região de saúde: Todos

Filtro - município: Todos

Filtro - Situação atual: Todos

Ano

Selecionar tudo | 2020 | 2021

Distribuiação dos casos confirmado por data de notificação por semana epidemiológica e Ano

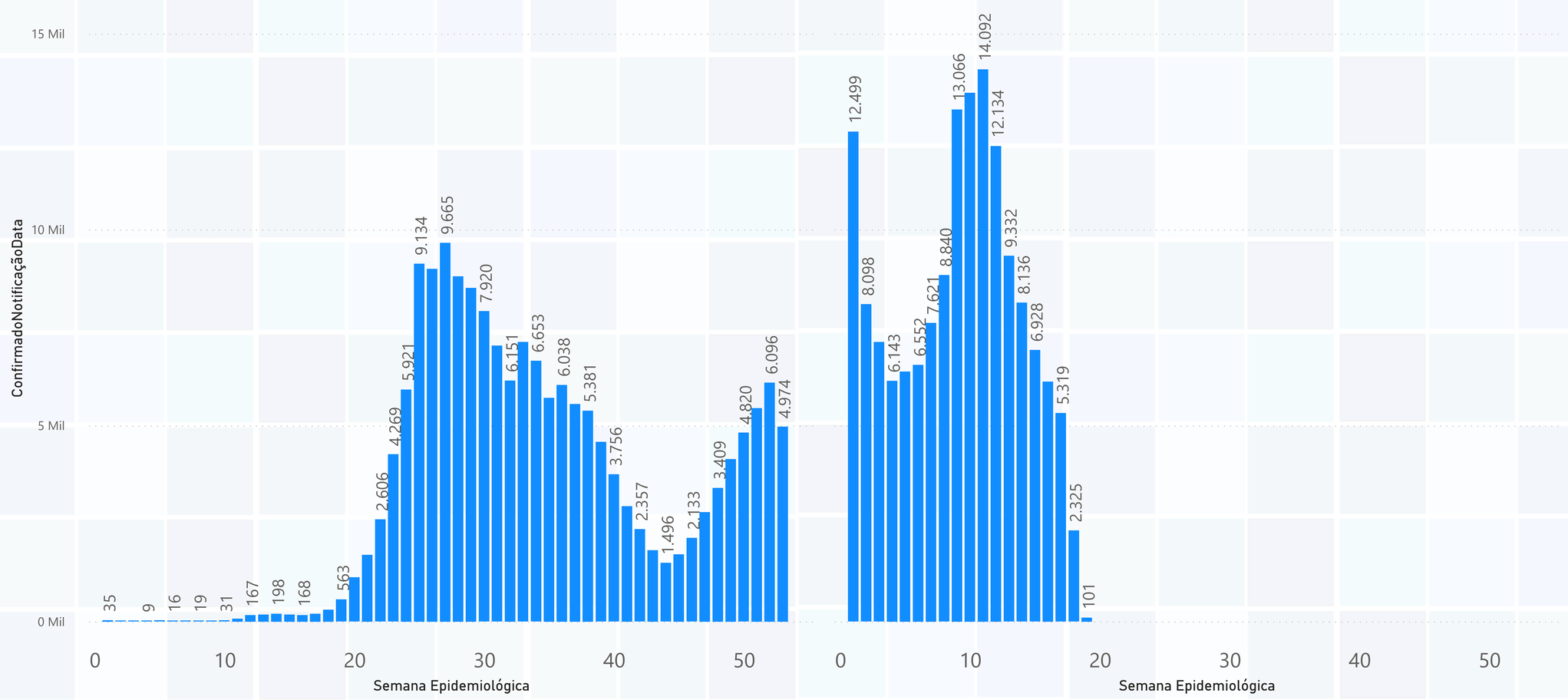

Casos confirmado por COVID-19 por Sexo e Raça / Cor

Sexo / Raça / Cor	Feminino n	Feminino %	Masculino n	Masculino %	Total n	Total %
Amarela	3.659	1,86%	3.494	1,97%	**7.153**	**1,91%**
Branca	53.865	27,38%	43.598	24,58%	**97.463**	**26,05%**
Indígena	1.532	0,78%	1.445	0,81%	**2.977**	**0,80%**
Não Informado	22.115	11,24%	20.266	11,43%	**42.381**	**11,33%**
Parda/Preta	115.554	58,74%	108.564	61,21%	**224.118**	**59,91%**
Total	**196.725**	**100,00%**	**177.367**	**100,00%**	**374.092**	**100,00%**

Casos confirmado por COVID-19 por Sexo e Situação Atual do Paciente

Sexo / Situação Atual	Feminino n	Feminino %	Masculino n	Masculino %	Total n	Total %
Internado	637	0,32%	828	0,47%	**1.465**	**0,39%**
Isolamento Domiciliar	4.026	2,05%	3.930	2,22%	**7.956**	**2,13%**
Óbito	4.222	2,15%	5.857	3,30%	**10.079**	**2,69%**
Óbito por Outras Causas	23	0,01%	32	0,02%	**55**	**0,01%**
Recuperado	187.817	95,47%	166.720	94,00%	**354.537**	**94,77%**
Total	**196.725**	**100,00%**	**177.367**	**100,00%**	**374.092**	**100,00%**

Casos confirmado por COVID-19 por Sexo e Fechamento de Caso

Sexo / Fechamento do Caso	Feminino n	Feminino %	Masculino n	Masculino %	Total n	Total %
Confirmado Clínico	8.242	4,19%	6.358	3,58%	**14.600**	**3,90%**
Confirmado Clínico - Imagem	1.814	0,92%	2.110	1,19%	**3.924**	**1,05%**
Confirmado Laboratorial	179.374	91,18%	163.704	92,30%	**343.078**	**91,71%**
Confirmado Vínculo Epidemiológico	7.295	3,71%	5.195	2,93%	**12.490**	**3,34%**
Total	**196.725**	**100,00%**	**177.367**	**100,00%**	**374.092**	**100,00%**

Casos confirmado por COVID-19 por Sexo e profissional de saúde

Sexo / Profissional de Saúde	Feminino n	Feminino %	Masculino n	Masculino %	Total n	Total %
Sim	9.053	4,60%	2.910	1,64%	**11.963**	**3,20%**
Não informado	2.369	1,20%	2.143	1,21%	**4.512**	**1,21%**
Não	185.303	94,19%	172.314	97,15%	**357.617**	**95,60%**
Total	**196.725**	**100,00%**	**177.367**	**100,00%**	**374.092**	**100,00%**

Casos confirmado por COVID-19 por Sexo e Situação Clínica

Sexo / Situacão Clínica	Feminino n	Feminino %	Masculino n	Masculino %	Total n	Total %
Assintomático	12.276	6,24%	13.942	7,86%	**26.218**	**7,01%**
Sintomático	184.449	93,76%	163.425	92,14%	**347.874**	**92,99%**
Total	**196.725**	**100,00%**	**177.367**	**100,00%**	**374.092**	**100,00%**

Casos confirmado por COVID-19 por Sexo e Comorbidade

Sexo / Comorbidade	Feminino n	Feminino %	Masculino n	Masculino %	Total n	Total %
Não	159.239	80,94%	146.382	82,53%	**305.621**	**81,70%**
Sim	37.486	19,06%	30.985	17,47%	**68.471**	**18,30%**
Total	**196.725**	**100,00%**	**177.367**	**100,00%**	**374.092**	**100,00%**

Casos confirmado por COVID-19 por Sexo e Fechamento de Caso

Sexo / Fechamento do Caso	Feminino n	Feminino %	Masculino n	Masculino %	Total n	Total %
Confirmado Clínico	8.242	4,19%	6.358	3,58%	**14.600**	**3,90%**
Confirmado Clínico - Imagem	1.814	0,92%	2.110	1,19%	**3.924**	**1,05%**
Confirmado Laboratorial	179.374	91,18%	163.704	92,30%	**343.078**	**91,71%**
Confirmado Vínculo Epidemiológico	7.295	3,71%	5.195	2,93%	**12.490**	**3,34%**
Total	**196.725**	**100,00%**	**177.367**	**100,00%**	**374.092**	**100,00%**

Casos confirmado por COVID-19 por Sexo e Fx Etária

Sexo / FxEtária	Feminino n	Feminino %	Masculino n	Masculino %	Total n	Total %
< 5 anos	4.277	2,17%	4.284	2,42%	**8.561**	**2,29%**
06 a 10 anos	2.817	1,43%	2.838	1,60%	**5.655**	**1,51%**
11 a 20 anos	15.838	8,05%	13.532	7,63%	**29.370**	**7,85%**
21 a 30 anos	40.537	20,61%	35.134	19,81%	**75.671**	**20,23%**
31 a 40 anos	47.031	23,91%	41.519	23,41%	**88.550**	**23,67%**
41 a 50 anos	37.925	19,28%	33.004	18,61%	**70.929**	**18,96%**
51 a 60 anos	25.601	13,01%	24.215	13,65%	**49.816**	**13,32%**
61 a 70 anos	13.908	7,07%	13.856	7,81%	**27.764**	**7,42%**
71 a 80 anos	6.036	3,07%	6.340	3,57%	**12.376**	**3,31%**
80 anos ou mais	2.755	1,40%	2.645	1,49%	**5.400**	**1,44%**
Total	**196.725**	**100,00%**	**177.367**	**100,00%**	**374.092**	**100,00%**

Ranking de aplicação de Vacinas contra COVID - 19

Equipe

Atualizado às 9:00 -11/052021

Filtro por região

Todos

Filtro por minicípio

Todos

Atenção

A composição de distribuição de doses realizadas pelas resoluções CIB são oriundas da soma da primeira e segunda dose **(957.298)**, acrescida das populações indigenas aldeadas **(54.120)** e os arrendodamentos técnicos **(3.186)** nescessários para ajuste volumétricos dos diferentes frascos disponibilizados pelo ministério da saúde. Tais frascos variam de 5ml ou 10ml, portanto não pode-se precisar com exatidão se foram 1ª ou 2ª dose, portanto não foram utilizadas para análise do Rank de aplicação de vacinas.

Resultando no total de **1.014.604** doses distribuidas pelas resoluções CIB

CORES	LEGENDA
	Menor ou igual a 25% de doses aplicadas
	Entre menor ou igual a 50% e maior que 25 % de doses aplicadas
	Entre menor ou igual a 75 % e maior que 50 % de doses aplicadas
	Maior que 75% de doses aplicadas

Indicadores deste painel

1. **% doses aplicadas**: Corresponde aos vacinados em território municipal independente da instituição executora da vacinação dividido pelo total de doses distribuídas por resolução CIB ao território.

Fórmula

$$\frac{\text{Número de vacinados no território municipal(independente do executor da vacinação)}}{\text{Total de doses distribuídas por resolução CIB}} \times 100$$

2. **Cobertura vacinal em percentual :** Número de vacinados com 2ª doses (considerado como imunizado) residente no território municipal dividido pela população de residentes neste município expresso em percentual

Fórmula

$$\frac{\text{Número de residentes vacinados (independente do executor da vacinação)}}{\text{População residente estimada pelo TCU 2020}} \times 100$$

OBSERVAÇÃO

1 - As doses destinadas para a população indígena aldeada são acrescidas nos municípios de destino, onde os diferentes Distritos Sanitários Indígenas (DSEIs) possuem sede ou atendem. Portanto, pode haver divergência para os municípios que receberam essas doses, já que a aplicação e o registro de vacinação da população indígena é feito pelos DSEIs de cada região em outro município. Este é o caso dos municípios de Gaúcha do Norte, Colíder, Aripuanã, Juína e General Carneiro, que passaram de 100% de aplicação na 1ª dose, tendo em vista o registro das aplicações dos indígenas.

ATENÇÃO!

2 - A utilização das segundas doses como primeira dose pode comprometer o esquema vacinal da população do município, considerando a irregularidade no fornecimento pelo Ministério da Saúde.

3 - O DSEI Vilhena retirou as respectivas doses nos Escritórios Regionais de Saúde (ERS) de Pontes e Lacerda e de Juína.

4 - Caso ocorra alguma divergência entre os dados deste painel, a gestão municipal deverá oficializar e encaminhar a situação para o Escritório Regional de Saúde (ERS) de sua abrangência.

Municipio de Destino	Primeira dose indigenas aldeados	Segunda dose indigenas aldeados	Total indigena
Cuiabá	6.004	6.004	12.008
Água Boa	4.515	4.515	9.030
Campinápolis	3.928	3.928	7.856
Peixoto de Azevedo	3.107	3.107	6.214
São Felix do Araguaia	2.944	2.944	5.888
Barra do Garças	2.305	2.305	4.610
Vilhena	1.299	1.299	2.598
General Carneiro	855	855	1.710
Nova Nazaré	716	716	1.432
Juara	685	685	1.370
Canarana	585	585	1.170
Ribeirão Cascalheira	435	435	870
Alto Boa Vista	406	406	812
Paranatinga	403	403	806
Poxoréu	266	266	532
Santo Antonio do Leste	219	219	438
Novo São Joaquim	54	54	108
Bom Jesus do Araguaia	27	27	54
Rondolândia	5	5	10
Total	**28.758**	**28.758**	**57.516**

Destino	Doses devolvidas ao Estoque Estratégico
DSEI Cuiabá	840
DSEI Kayapó MT	2556
Total	**3396**

% doses aplicadas - 1ªDose

Rank 1 dose	MUNICÍPIOS	1ª DOSE DISTRIBUIDA CIB	DOSE APLICADA	% DE DOSES APLICADAS - 1ª DOSE
1	Gaúcha do Norte	898	2.232	249%
2	Campinápolis	1.853	4.295	232%
3	São Félix do Araguaia	2.304	3.964	172%
4	General Carneiro	1.072	1.821	170%
5	Glória D'Oeste	738	907	123%
6	Alto Boa Vista	1.030	1.226	119%
7	Água Boa	4.174	4.591	110%
8	Novo Mundo	1.351	1.483	110%
9	Ribeirãozinho	602	645	107%
10	Vila Rica	2.880	2.895	101%
11	Colíder	6.411	6.436	100%
12	Planalto da Serra	545	523	96%
13	Jaciara	5.223	4.992	96%
14	Porto Esperidião	2.106	1.995	95%
15	Vale de São Domingos	590	554	94%
16	Santa Terezinha	1.264	1.176	93%
17	Santo Afonso	722	667	92%
18	União do Sul	768	709	92%
19	Nova Monte Verde	1.371	1.246	91%
20	Nova Guarita	1.234	1.113	90%
21	Juína	7.545	6.797	90%
22	Ponte Branca	550	495	90%
23	Torixoréu	1.089	963	88%
24	Primavera do Leste	9.581	8.467	88%
25	Campo Novo do Parecis	3.440	3.012	88%
26	Alto Taquari	1.230	1.073	87%
27	Indiavaí	555	480	86%
28	Arenápolis	2.101	1.801	86%
29	Paranatinga	3.595	3.070	85%
30	Juscimeira	2.411	2.030	84%
31	Lucas do Rio Verde	6.209	5.177	83%
32	Dom Aquino	1.942	1.597	82%
33	Rondolândia	541	444	82%
34	Paranaíta	2.155	1.762	82%
35	Novo Horizonte do Norte	877	716	82%
36	Ipiranga do Norte	741	600	81%
37	Aripuanã	2.223	1.799	81%
38	Alto Araguaia	3.515	2.833	81%
39	Conquista D'Oeste	588	471	80%
40	Nova Brasilândia	890	707	79%
41	Rondonópolis	42.283	33.511	79%
42	Salto do Céu	793	628	79%
43	Nova Mutum	4.212	3.321	79%
44	Bom Jesus do Araguaia	822	648	79%
45	Campos de Júlio	770	606	79%
46	Nortelândia	1.388	1.092	79%
47	Cuiabá	132.962	104.275	78%
48	Diamantino	3.716	2.906	78%
49	Nossa Senhora do Livramento	5.127	3.997	78%
50	Tangará da Serra	15.784	12.274	78%
51	Serra Nova Dourada	366	284	78%
52	Chapada dos Guimarães	5.112	3.949	77%
53	São José do Xingu	762	588	77%
54	Barra do Garças	13.999	10.767	77%
55	Santo Antônio do Leste	580	442	76%
56	Jauru	1.931	1.454	75%
57	Juara	5.591	4.194	75%
58	Poxoréu	3.934	2.946	75%
59	Sapezal	1.897	1.420	75%
60	Araputanga	3.051	2.280	75%
61	Santa Carmem	715	531	74%
62	Nova Marilândia	551	409	74%
63	Mirassol d'Oeste	4.712	3.499	74%
64	Poconé	10.286	7.608	74%
65	Figueirópolis D'Oeste	862	637	74%
66	Feliz Natal	1.802	1.331	74%
67	Nova Santa Helena	684	504	74%
68	Alto Garças	2.248	1.654	74%
69	Rio Branco	1.186	871	73%
70	Luciara	495	362	73%
71	Várzea Grande	44.709	32.689	73%
72	Tapurah	1.189	869	73%
73	Sorriso	11.431	8.348	73%
74	Pontes e Lacerda	6.682	4.845	73%
75	Itiquira	2.037	1.475	72%
76	Canabrava do Norte	716	517	72%
77	Cocalinho	1.097	792	72%
78	Sinop	22.759	16.387	72%
79	Nova Bandeirantes	1.839	1.318	72%
80	Matupá	2.744	1.947	71%
81	Pontal do Araguaia	1.189	843	71%
82	Porto Estrela	1.684	1.192	71%
83	Araguainha	346	243	70%
84	Nobres	3.241	2.268	70%
85	Nova Nazaré	735	513	70%
86	Nova Lacerda	814	568	70%
87	Confresa	3.920	2.726	70%
88	Carlinda	2.350	1.628	69%
89	Terra Nova do Norte	2.292	1.587	69%
90	Porto dos Gaúchos	1.073	742	69%
91	Itaúba	871	602	69%
92	Campo Verde	6.787	4.662	69%
93	Nova Canaã do Norte	2.538	1.740	69%
94	Curvelândia	1.198	820	68%
95	Vera	1.816	1.240	68%
96	Novo Santo Antônio	510	348	68%
97	Nova Xavantina	4.143	2.825	68%
98	Tesouro	1.088	740	68%
99	São José do Povo	1.079	731	68%
100	Pedra Preta	3.349	2.260	67%
101	Guarantã do Norte	5.644	3.802	67%
102	Guiratinga	3.635	2.443	67%
103	Comodoro	3.420	2.297	67%
104	Vila Bela da Santíssima Trindade	3.299	2.213	67%
105	Canarana	3.364	2.250	67%
106	Barão de Melgaço	1.826	1.211	66%
107	Porto Alegre do Norte	1.855	1.224	66%
108	Araguaiana	888	585	66%
109	Santa Cruz do Xingu	478	315	66%
110	Querência	2.132	1.385	65%
111	Nova Ubiratã	1.419	915	65%
112	Castanheira	1.533	986	64%
113	Apiacás	1.576	1.005	64%
114	Marcelândia	2.302	1.466	64%
115	Cláudia	2.037	1.289	63%
116	Rosário Oeste	3.938	2.482	63%
117	Ribeirão Cascalheira	1.887	1.180	63%
118	Acorizal	1.464	912	62%
119	Alta Floresta	9.830	6.081	62%
120	Lambari D'Oeste	905	559	62%
121	Brasnorte	2.503	1.538	61%
122	São José dos Quatro Marcos	4.091	2.496	61%
123	Barra do Bugres	5.200	3.161	61%
124	Tabaporã	1.516	909	60%
125	Alto Paraguai	2.019	1.206	60%
126	Peixoto de Azevedo	6.479	3.851	59%
127	Cotriguaçu	1.817	1.077	59%
128	Santo Antônio do Leverger	5.490	3.213	59%
129	Cáceres	20.019	11.609	58%
130	São José do Rio Claro	3.729	2.162	58%
131	Nova Maringá	888	513	58%
132	Itanhangá	1.153	659	57%
133	Jangada	1.826	1.042	57%
134	Denise	1.361	775	57%
135	Reserva do Cabaçal	651	369	57%
136	São Pedro da Cipa	774	435	56%
137	Novo São Joaquim	1.174	658	56%
138	Santa Rita do Trivelato	601	327	54%
139	Colniza	3.973	2.125	53%
140	Juruena	1.721	900	52%
141	Nova Olímpia	3.263	1.629	50%
56		**617.406**	**469.471**	**76%**

% doses aplicadas - 2ªDose

Rank 2 dose	MUNICÍPIOS	2ª DOSE DISTRIBUIDA CIB	DOSE APLICADA	% DE DOSES APLICADAS 2ª DOSE	COBERTURA VACINAL
1	Gaúcha do Norte	492	1403	285%	18,03%
2	Campinápolis	1.153	3261	283%	19,27%
3	General Carneiro	570	1287	226%	23,02%
4	São Félix do Araguaia	1.196	1992	167%	16,82%
5	Alto Boa Vista	622	892	144%	12,86%
6	Glória D'Oeste	414	494	119%	16,42%
7	Água Boa	2.262	2685	119%	10,25%
8	Colíder	3.735	4143	111%	12,31%
9	Porto Esperidião	1.232	1293	105%	10,69%
10	Santo Afonso	455	469	103%	14,87%
11	Santa Terezinha	722	743	103%	8,78%
12	Nova Monte Verde	735	660	90%	7,11%
13	Aripuanã	1.180	1042	88%	4,59%
14	Novo Mundo	687	597	87%	6,38%
15	Campo Novo do Parecis	1.737	1494	86%	4,13%
16	Vila Rica	1.536	1293	84%	4,88%
17	Nortelândia	776	646	83%	10,91%
18	São José do Xingu	381	317	83%	5,64%
19	Juína	4.354	3616	83%	8,80%
20	Barra do Garças	7.746	6210	80%	10,16%
21	Santa Rita do Trivelato	220	175	80%	4,99%
22	Ipiranga do Norte	409	323	79%	4,08%
23	Alto Garças	1.290	1018	79%	8,38%
24	Castanheira	766	597	78%	6,82%
25	Vale de São Domingos	339	264	78%	8,45%
26	Nova Nazaré	412	320	78%	8,14%
27	Brasnorte	1.166	902	77%	4,48%
28	Paranatinga	2.037	1575	77%	6,89%
29	Nova Lacerda	444	342	77%	5,07%
30	Pontal do Araguaia	695	535	77%	7,82%
31	Tangará da Serra	8.640	6635	77%	6,28%
32	Nova Guarita	758	580	77%	12,99%
33	Reserva do Cabaçal	372	281	76%	10,24%
34	Nova Brasilândia	484	365	75%	9,59%
35	Ribeirãozinho	332	250	75%	10,32%
36	Dom Aquino	1.092	815	75%	9,99%
37	São Pedro da Cipa	407	303	75%	6,35%
38	Santa Carmem	395	293	74%	6,42%
39	Bom Jesus do Araguaia	479	354	74%	5,28%
40	Campos de Júlio	413	304	74%	4,30%
41	Cocalinho	554	407	74%	7,16%
42	Alto Taquari	684	501	73%	4,50%
43	Carlinda	1.309	957	73%	9,38%
44	Tapurah	569	415	73%	2,95%
45	Novo Horizonte do Norte	510	371	73%	9,16%
46	Paranaíta	1.069	777	73%	6,91%
47	Sorriso	5.794	4184	72%	4,51%
48	Arenápolis	1.127	813	72%	8,56%
49	Juscimeira	1.304	940	72%	8,41%
50	Planalto da Serra	317	228	72%	8,61%
51	Alto Araguaia	1.895	1364	72%	7,04%
52	Matupá	1.432	1030	72%	6,13%
53	Santo Antônio do Leste	347	248	71%	4,65%
54	Sapezal	967	690	71%	2,59%
55	Comodoro	1.997	1425	71%	6,78%
56	Tabaporã	814	579	71%	6,14%
57	Acorizal	849	604	71%	11,32%
58	Araputanga	1.678	1187	71%	7,00%
59	Canarana	1.824	1278	70%	5,85%
60	São José do Rio Claro	1.773	1235	70%	5,88%
61	Serra Nova Dourada	227	157	69%	9,36%
62	Vera	957	663	69%	5,81%
63	Porto dos Gaúchos	558	384	69%	7,16%
64	Itaúba	477	328	69%	8,86%
65	Nova Canaã do Norte	1.303	894	69%	6,97%
66	Ribeirão Cascalheira	979	671	69%	6,50%
67	Juara	2.932	2007	68%	5,71%
68	Santa Cruz do Xingu	247	169	68%	6,42%
69	Nova Marilândia	334	228	68%	6,90%
70	Diamantino	2.022	1377	68%	6,21%
71	Primavera do Leste	5.281	3591	68%	5,69%
72	Peixoto de Azevedo	3.389	2304	68%	6,52%
73	Jauru	1.094	739	68%	8,61%
74	Itiquira	1.099	737	67%	5,44%
75	Várzea Grande	24.221	16150	67%	5,62%
76	Rondolândia	316	210	67%	5,20%
77	Nova Santa Helena	388	258	66%	6,90%
78	Rosário Oeste	2.260	1496	66%	8,77%
79	Novo São Joaquim	564	373	66%	7,55%
80	Marcelândia	1.100	728	66%	7,07%
81	Lambari D'Oeste	456	299	66%	4,83%
82	Guiratinga	2.071	1350	65%	8,86%
83	São José dos Quatro Marcos	2.226	1450	65%	7,69%
84	Jangada	911	592	65%	7,01%
85	Cotriguaçu	932	605	65%	2,99%
86	Nova Bandeirantes	994	645	65%	4,11%
87	Lucas do Rio Verde	3.280	2124	65%	3,14%
88	Salto do Céu	480	310	65%	9,41%
89	Novo Santo Antônio	284	182	64%	6,73%
90	Rio Branco	637	407	64%	7,90%
91	Jaciara	2.888	1822	63%	6,55%
92	Guarantã do Norte	2.962	1867	63%	5,17%
93	Colniza	2.050	1286	63%	3,23%
94	Nova Ubiratã	763	478	63%	3,89%
95	São José do Povo	652	408	63%	9,17%
96	Cuiabá	71.453	44585	62%	7,21%
97	Querência	1.078	671	62%	3,74%
98	Ponte Branca	349	217	62%	14,00%
99	Nova Mutum	2.313	1434	62%	3,06%
100	Nova Maringá	458	283	62%	3,20%
101	Cláudia	965	595	62%	4,86%
102	Feliz Natal	915	563	62%	3,88%
103	Mirassol d'Oeste	2.513	1546	62%	5,53%
104	Terra Nova do Norte	1.276	784	61%	8,28%
105	Luciara	297	180	61%	8,75%
106	Apiacás	841	506	60%	4,92%
107	Alto Paraguai	1.120	670	60%	5,84%
108	Figueirópolis D'Oeste	434	259	60%	7,50%
109	Pontes e Lacerda	3.588	2127	59%	4,65%
110	Alta Floresta	5.578	3299	59%	6,35%
111	Tesouro	648	381	59%	9,96%
112	Sinop	12.868	7552	59%	5,17%
113	Araguaiana	433	253	58%	8,14%
114	Nova Xavantina	2.177	1229	56%	5,87%
115	Rondonópolis	22.877	12751	56%	5,40%
116	Curvelândia	640	353	55%	6,74%
117	Conquista D'Oeste	344	188	55%	4,58%
118	Barão de Melgaço	1.063	572	54%	7,01%
119	Indiavaí	297	159	54%	5,72%
120	Itanhangá	625	331	53%	4,81%
121	Nobres	1.770	916	52%	5,97%
122	Confresa	2.107	1079	51%	3,42%
123	Araguainha	215	109	51%	11,52%
124	Porto Alegre do Norte	1.137	577	51%	4,55%
125	Campo Verde	3.389	1709	50%	3,74%
126	Nova Olímpia	1.407	708	50%	3,44%
127	Barra do Bugres	2.990	1480	49%	4,19%
128	Canabrava do Norte	421	202	48%	4,27%
129	União do Sul	392	183	47%	5,24%
130	Cáceres	11.398	5273	46%	5,56%
131	Pedra Preta	1.790	766	43%	4,39%
132	Chapada dos Guimarães	3.383	1354	40%	6,96%
133	Torixoréu	626	248	40%	6,99%
134	Juruena	823	316	38%	1,93%
135	Poxoréu	2.201	775	35%	4,87%
136	Nossa Senhora do Livramento	3.848	1265	33%	9,65%
137	Denise	673	220	33%	2,31%
138	Santo Antônio do Leverger	3.846	1180	31%	6,94%
139	Vila Bela da Santíssima Trindade	2.145	593	28%	3,64%
140	Poconé	7.566	2053	27%	6,16%
141	Porto Estrela	1.368	304	22%	10,57%
88		**339.892**	**220088**	**65%**	**6,24%**

% Total doses aplicadas (1ª e 2ª Doses)

Rank aplicadas	MUNICÍPIOS	D1+D2 Total Rank	TOTAL DE DOSES APLICADAS	% TOTAL DE DOSES APLICADAS
1	Gaúcha do Norte	1.390	3.635	259%
2	Campinápolis	3.006	7.556	248%
3	General Carneiro	1.642	3.108	185%
4	São Félix do Araguaia	3.499	5.956	169%
5	Alto Boa Vista	1.651	2.118	126%
6	Glória D'Oeste	1.152	1.401	120%
7	Água Boa	6.435	7.276	113%
8	Colíder	10.145	10.579	104%
9	Novo Mundo	2.038	2.080	101%
10	Porto Esperidião	3.337	3.288	98%
11	Santa Terezinha	1.986	1.919	95%
14	Vila Rica	4.416	4.188	94%
12	Santo Afonso	1.177	1.136	93%
13	Ribeirãozinho	934	895	92%
15	Nova Monte Verde	2.105	1.906	89%
17	Juína	11.898	10.413	87%
19	Campo Novo do Parecis	5.177	4.506	86%
16	Vale de São Domingos	929	818	85%
18	Planalto da Serra	861	751	84%
21	Jaciara	8.111	6.814	84%
20	Nova Guarita	1.992	1.693	83%
22	Aripuanã	3.402	2.841	83%
23	Paranatinga	5.631	4.645	82%
25	Primavera do Leste	14.862	12.058	81%
26	Arenápolis	3.227	2.614	81%
24	Alto Taquari	1.913	1.574	80%
27	Nortelândia	2.163	1.738	79%
29	Juscimeira	3.714	2.970	79%
30	Dom Aquino	3.033	2.412	79%
28	Ipiranga do Norte	1.150	923	78%
33	Paranaíta	3.223	2.539	78%
36	Barra do Garças	21.745	16.977	78%
38	Tangará da Serra	24.423	18.909	77%
37	Alto Araguaia	5.409	4.197	77%
32	São José do Xingu	1.143	905	77%
35	Nova Brasilândia	1.373	1.072	77%
41	Lucas do Rio Verde	9.489	7.301	77%
34	Novo Horizonte do Norte	1.387	1.087	76%
31	Ponte Branca	898	712	76%
39	Bom Jesus do Araguaia	1.301	1.002	76%
40	Campos de Júlio	1.182	910	76%
42	União do Sul	1.160	892	75%
44	Alto Garças	3.537	2.672	75%
46	Diamantino	5.737	4.283	74%
43	Rondolândia	856	654	74%
49	Santa Carmem	1.109	824	73%
52	Araputanga	4.728	3.467	73%
50	Sapezal	2.863	2.110	73%
51	Salto do Céu	1.273	938	73%
55	Nova Mutum	6.525	4.755	73%
45	Indiavaí	852	639	73%
58	Sorriso	17.225	12.532	73%
56	Cuiabá	204.415	148.860	73%
57	Juara	8.523	6.201	72%
61	Jauru	3.025	2.193	72%
48	Santo Antônio do Leste	927	690	72%
59	Nova Nazaré	1.146	833	72%
54	Tapurah	1.758	1.284	72%
53	Pontal do Araguaia	1.884	1.378	72%
60	Cocalinho	1.650	1.199	71%
47	Serra Nova Dourada	592	441	71%
64	Matupá	4.176	2.977	71%
66	Rondonópolis	65.159	46.262	71%
67	Várzea Grande	68.929	48.839	71%
62	Nova Lacerda	1.257	910	70%
69	Carlinda	3.658	2.585	70%
71	Itiquira	3.135	2.212	70%
73	Mirassol d'Oeste	7.225	5.045	70%
65	Nova Santa Helena	1.072	762	69%
70	Torixoréu	1.714	1.211	69%
63	Nova Marilândia	884	637	69%
72	Rio Branco	1.823	1.278	69%
68	Conquista D'Oeste	931	659	69%
74	Feliz Natal	2.716	1.894	69%
75	Nova Bandeirantes	2.833	1.963	69%
80	Comodoro	5.416	3.722	68%
79	Castanheira	2.298	1.583	68%
81	Vera	2.772	1.903	68%
82	Nova Canaã do Norte	3.841	2.634	68%
76	Figueirópolis D'Oeste	1.295	896	68%
85	Pontes e Lacerda	10.270	6.972	68%
84	Canarana	5.188	3.528	68%
77	Porto dos Gaúchos	1.630	1.126	68%
86	Sinop	35.626	23.939	67%
78	Itaúba	1.347	930	67%
90	Guiratinga	5.706	3.793	66%
89	Brasnorte	3.669	2.440	66%
91	Terra Nova do Norte	3.567	2.371	66%
88	Novo Santo Antônio	794	530	66%
83	Luciara	792	542	66%
92	Guarantã do Norte	8.606	5.669	66%
94	Acorizal	2.313	1.516	65%
93	São José do Povo	1.731	1.139	65%
112	Campo Verde	10.175	6.371	64%
95	Ribeirão Cascalheira	2.866	1.851	64%
98	Rosário Oeste	6.197	3.978	64%
100	Querência	3.209	2.056	64%
99	Nova Xavantina	6.320	4.054	64%
96	Tesouro	1.736	1.121	64%
87	Santa Cruz do Xingu	725	484	63%
97	Marcelândia	3.402	2.194	63%
102	Nova Ubiratã	2.181	1.393	63%
105	Nobres	5.011	3.184	63%
103	Curvelândia	1.838	1.173	63%
101	Tabaporã	2.329	1.488	63%
108	Confresa	6.027	3.805	63%
116	Chapada dos Guimarães	8.495	5.303	62%
115	São José dos Quatro Marcos	6.316	3.946	62%
111	Cláudia	3.002	1.884	62%
107	Canabrava do Norte	1.136	719	62%
109	Lambari D'Oeste	1.361	858	62%
106	Araguaiana	1.320	838	62%
114	Apiacás	2.416	1.511	62%
104	Reserva do Cabaçal	1.022	650	62%
118	São José do Rio Claro	5.502	3.397	61%
119	Barão de Melgaço	2.888	1.783	61%
122	Alta Floresta	15.407	9.380	61%
113	São Pedro da Cipa	1.180	738	61%
123	Poxoréu	6.134	3.721	60%
121	Cotriguaçu	2.749	1.682	60%
124	Porto Alegre do Norte	2.992	1.801	60%
125	Alto Paraguai	3.139	1.876	59%
126	Jangada	2.737	1.634	59%
129	Pedra Preta	5.139	3.026	59%
130	Nossa Senhora do Livramento	8.975	5.262	58%
110	Araguainha	560	352	58%
127	Novo São Joaquim	1.737	1.031	58%
120	Santa Rita do Trivelato	820	502	58%
128	Nova Maringá	1.345	796	58%
131	Barra do Bugres	8.190	4.641	56%
132	Colniza	6.022	3.411	56%
133	Itanhangá	1.778	990	54%
134	Poconé	17.852	9.661	54%
135	Cáceres	31.416	16.882	54%
136	Vila Bela da Santíssima Trindade	5.444	2.806	51%
137	Nova Olímpia	4.669	2.337	50%
117	Peixoto de Azevedo	9.868	6.155	49%
138	Porto Estrela	3.052	1.496	49%
139	Denise	2.033	995	48%
140	Juruena	2.544	1.216	47%
141	Santo Antônio do Leverger	9.335	4.393	47%
64		**957.298**	**689.559**	**71%**

CLASSIFICAÇÃO DE RISCO DE MATO GROSSO - 11 DE MAIO DE 2021
Decreto nº 874, de 25 de Março de 2021

MUNICÍPIO - RESIDÊNCIA	SOMA MÉDIA MÓVEL 14 DIAS	CLASSIFICAÇÃO CASOS ATIVOS	TOTAL ACUMULADO 90 DIAS	% TCC (SOMA MÉDIA MÓVEL 14 DIAS / TOTAL ACUMULADO 90 DIAS)	CLASSIFICAÇÃO DE RISCO MT
Acorizal	19	MENOS 150 CASOS	166	12%	MODERADO
Água Boa	44	MENOS 150 CASOS	602	7%	MODERADO
Alta Floresta	294	MAIS 150 CASOS	2.923	10%	MODERADO
Alto Araguaia	31	MENOS 150 CASOS	363	9%	MODERADO
Alto Boa Vista	81	MENOS 150 CASOS	367	22%	MODERADO
Alto Garças	50	MENOS 150 CASOS	206	24%	MODERADO
Alto Paraguai	61	MENOS 150 CASOS	358	17%	MODERADO
Alto Taquari	31	MENOS 150 CASOS	555	6%	MODERADO
Apiacás	20	MENOS 150 CASOS	863	2%	MODERADO
Araguaiana	24	MENOS 150 CASOS	106	23%	MODERADO
Araguainha	7	MENOS 150 CASOS	6	117%	ALTO
Araputanga	124	MENOS 150 CASOS	567	22%	MODERADO
Arenápolis	62	MENOS 150 CASOS	396	16%	MODERADO
Aripuanã	50	MENOS 150 CASOS	642	8%	MODERADO
Barão de Melgaço	27	MENOS 150 CASOS	84	32%	MODERADO
Barra do Bugres	77	MENOS 150 CASOS	633	12%	MODERADO
Barra do Garças	215	MAIS 150 CASOS	1.667	13%	MODERADO
Bom Jesus do Araguaia	71	MENOS 150 CASOS	500	14%	MODERADO
Brasnorte	213	MAIS 150 CASOS	1.349	16%	ALTO
Cáceres	273	MAIS 150 CASOS	2.398	11%	MODERADO
Campinápolis	41	MENOS 150 CASOS	341	12%	MODERADO
Campo Novo do Parecis	145	MENOS 150 CASOS	1.701	9%	MODERADO
Campo Verde	93	MENOS 150 CASOS	1.425	7%	MODERADO
Campos de Júlio	34	MENOS 150 CASOS	273	12%	MODERADO
Canabrava do Norte	41	MENOS 150 CASOS	80	51%	ALTO
Canarana	149	MENOS 150 CASOS	946	16%	MODERADO
Carlinda	93	MENOS 150 CASOS	837	11%	MODERADO
Castanheira	28	MENOS 150 CASOS	377	8%	MODERADO
Chapada dos Guimarães	20	MENOS 150 CASOS	253	8%	MODERADO
Cláudia	136	MENOS 150 CASOS	1.000	14%	MODERADO
Cocalinho	38	MENOS 150 CASOS	147	26%	MODERADO
Colíder	171	MAIS 150 CASOS	1.257	14%	MODERADO
Colniza	145	MENOS 150 CASOS	791	18%	MODERADO
Comodoro	123	MENOS 150 CASOS	491	25%	MODERADO
Confresa	152	MAIS 150 CASOS	940	16%	ALTO
Conquista D Oeste	34	MENOS 150 CASOS	197	17%	MODERADO
Cotriguaçu	53	MENOS 150 CASOS	773	7%	MODERADO
Cuiabá	878	MAIS 150 CASOS	19.763	4%	MODERADO
Curvelândia	0	MENOS 150 CASOS	48	0%	MODERADO
Denise	35	MENOS 150 CASOS	182	19%	MODERADO
Diamantino	95	MENOS 150 CASOS	1.153	8%	MODERADO
Dom Aquino	17	MENOS 150 CASOS	171	10%	MODERADO

TOTAL CLASSIFICAÇÃO DE RISCO DE MATO GROSSO	
Total de Municípios - MUITO ALTO	0
Total de Municípios - ALTO	12
Total de Municípios - MODERADO	129
TOTAL	141

Anexo I do Decreto nº 874, de 25 de Março de 2021

MUNICÍPIOS COM MAIS DE 150 CASOS ATIVOS* (*SOMA DOS VALORES DE MÉDIA MÓVEL DE CASOS 14 DIAS DATA INÍCIO DOS SINTOMAS)

TAXA DE OCUPAÇÃO UTI	Taxa de Crescimento de Contaminação - TCC		
	MENOR de 15%	15 A 30%	>30%
Menor que 60%	BAIXO	MODERADO	ALTO
60% a 85%	MODERADO	ALTO	ALTO
Maior que 85%	ALTO	MUITO ALTO	MUITO ALTO

Anexo I do Decreto nº 874, de 25 de Março de 2021

MUNICÍPIOS COM MENOS DE 150 CASOS ATIVOS* (*SOMA DOS VALORES DE MÉDIA MÓVEL DE CASOS 14 DIAS DATA INÍCIO DOS SINTOMAS)

TAXA DE OCUPAÇÃO UTI	Taxa de Crescimento de Contaminação - TCC		
	Menor de 25%	25% a 50%	>50%
Menor que 60%	BAIXO	BAIXO	MODERADO
60% a 85%	MODERADO	MODERADO	ALTO
Maior que 85%	ALTO	ALTO	MUITO ALTO

BASE DE CÁLCULO

DADO REFERÊNCIA	PERÍODO	
14 dias média móvel	28/04/2021	11/05/2021
90 dias acumulados	11/02/2021	11/05/2021

Feliz Natal	136	MENOS 150 CASOS	766	18%	MODERADO
Figueirópolis D Oeste	24	MENOS 150 CASOS	24	98%	ALTO
Gaúcha do Norte	32	MENOS 150 CASOS	151	21%	MODERADO
General Carneiro	27	MENOS 150 CASOS	83	32%	MODERADO
Glória D Oeste	47	MENOS 150 CASOS	184	25%	MODERADO
Guarantã do Norte	154	MAIS 150 CASOS	1.642	9%	MODERADO
Guiratinga	13	MENOS 150 CASOS	52	25%	MODERADO
Indiavaí	12	MENOS 150 CASOS	82	15%	MODERADO
Ipiranga do Norte	20	MENOS 150 CASOS	207	9%	MODERADO
Itanhangá	39	MENOS 150 CASOS	216	18%	MODERADO
Itaúba	18	MENOS 150 CASOS	364	5%	MODERADO
Itiquira	14	MENOS 150 CASOS	107	13%	MODERADO
Jaciara	40	MENOS 150 CASOS	578	7%	MODERADO
Jangada	0	MENOS 150 CASOS	15	0%	MODERADO
Jauru	39	MENOS 150 CASOS	380	10%	MODERADO
Juara	147	MENOS 150 CASOS	1.548	9%	MODERADO
Juína	196	MAIS 150 CASOS	874	22%	ALTO
Juruena	67	MENOS 150 CASOS	976	7%	MODERADO
Juscimeira	31	MENOS 150 CASOS	331	10%	MODERADO
Lambari D Oeste	19	MENOS 150 CASOS	192	10%	MODERADO
Lucas do Rio Verde	316	MAIS 150 CASOS	2.223	14%	MODERADO
Luciara	16	MENOS 150 CASOS	55	30%	MODERADO
Marcelândia	170	MAIS 150 CASOS	537	32%	ALTO
Matupá	34	MENOS 150 CASOS	776	4%	MODERADO
Mirassol D Oeste	88	MENOS 150 CASOS	986	9%	MODERADO
Nobres	88	MENOS 150 CASOS	518	17%	MODERADO
Nortelândia	41	MENOS 150 CASOS	189	22%	MODERADO
Nossa Senhora do Livramento	28	MENOS 150 CASOS	258	11%	MODERADO
Nova Bandeirantes	21	MENOS 150 CASOS	83	26%	MODERADO
Nova Brasilândia	19	MENOS 150 CASOS	138	14%	MODERADO
Nova Canaã do Norte	37	MENOS 150 CASOS	257	14%	MODERADO
Nova Guarita	21	MENOS 150 CASOS	288	7%	MODERADO
Nova Lacerda	51	MENOS 150 CASOS	306	17%	MODERADO
Nova Marilândia	37	MENOS 150 CASOS	78	47%	MODERADO
Nova Maringá	24	MENOS 150 CASOS	276	9%	MODERADO
Nova Monte Verde	92	MENOS 150 CASOS	296	31%	MODERADO
Nova Mutum	131	MENOS 150 CASOS	1.530	9%	MODERADO
Nova Nazaré	0	MENOS 150 CASOS	72	0%	MODERADO
Nova Olímpia	85	MENOS 150 CASOS	383	22%	MODERADO
Nova Santa Helena	15	MENOS 150 CASOS	251	6%	MODERADO
Nova Ubiratã	18	MENOS 150 CASOS	273	7%	MODERADO
Nova Xavantina	67	MENOS 150 CASOS	812	8%	MODERADO
Novo Horizonte do Norte	17	MENOS 150 CASOS	125	14%	MODERADO
Novo Mundo	30	MENOS 150 CASOS	266	11%	MODERADO
Novo Santo Antônio	36	MENOS 150 CASOS	157	23%	MODERADO
Novo São Joaquim	14	MENOS 150 CASOS	26	54%	ALTO
Paranaíta	76	MENOS 150 CASOS	796	10%	MODERADO
Paranatinga	51	MENOS 150 CASOS	702	7%	MODERADO
Pedra Preta	35	MENOS 150 CASOS	398	9%	MODERADO
Peixoto de Azevedo	73	MENOS 150 CASOS	1.415	5%	MODERADO
Planalto da Serra	27	MENOS 150 CASOS	92	30%	MODERADO

Poconé	95	MENOS 150 CASOS	1.022	9%	**MODERADO**
Pontal do Araguaia	50	MENOS 150 CASOS	369	14%	**MODERADO**
Ponte Branca	0	MENOS 150 CASOS	46	0%	**MODERADO**
Pontes e Lacerda	73	MENOS 150 CASOS	2.126	3%	**MODERADO**
Porto Alegre do Norte	34	MENOS 150 CASOS	296	11%	**MODERADO**
Porto dos Gaúchos	23	MENOS 150 CASOS	257	9%	**MODERADO**
Porto Esperidião	66	MENOS 150 CASOS	310	21%	**MODERADO**
Porto Estrela	38	MENOS 150 CASOS	120	31%	**MODERADO**
Poxoréu	17	MENOS 150 CASOS	94	18%	**MODERADO**
Primavera do Leste	169	MAIS 150 CASOS	2.760	6%	**MODERADO**
Querência	75	MENOS 150 CASOS	878	9%	**MODERADO**
Reserva do Cabaçal	25	MENOS 150 CASOS	45	56%	**ALTO**
Ribeirão Cascalheira	66	MENOS 150 CASOS	574	11%	**MODERADO**
Ribeirãozinho	20	MENOS 150 CASOS	156	13%	**MODERADO**
Rio Branco	17	MENOS 150 CASOS	163	10%	**MODERADO**
Rondolândia	11	MENOS 150 CASOS	63	17%	**MODERADO**
Rondonópolis	658	MAIS 150 CASOS	6.390	10%	**MODERADO**
Rosário Oeste	36	MENOS 150 CASOS	339	11%	**MODERADO**
Salto do Céu	10	MENOS 150 CASOS	49	20%	**MODERADO**
Santa Carmem	23	MENOS 150 CASOS	454	5%	**MODERADO**
Santa Cruz do Xingu	38	MENOS 150 CASOS	154	25%	**MODERADO**
Santa Rita do Trivelato	19	MENOS 150 CASOS	56	34%	**MODERADO**
Santa Terezinha	18	MENOS 150 CASOS	88	21%	**MODERADO**
Santo Afonso	14	MENOS 150 CASOS	29	47%	**MODERADO**
Santo Antônio do Leste	0	MENOS 150 CASOS	17	0%	**MODERADO**
Santo Antônio do Leverger	31	MENOS 150 CASOS	380	8%	**MODERADO**
São Félix do Araguaia	130	MENOS 150 CASOS	694	19%	**MODERADO**
São José do Povo	14	MENOS 150 CASOS	21	67%	**ALTO**
São José do Rio Claro	35	MENOS 150 CASOS	349	10%	**MODERADO**
São José do Xingu	14	MENOS 150 CASOS	38	37%	**MODERADO**
São José dos Quatro Marcos	80	MENOS 150 CASOS	490	16%	**MODERADO**
São Pedro da Cipa	36	MENOS 150 CASOS	162	22%	**MODERADO**
Sapezal	107	MENOS 150 CASOS	874	12%	**MODERADO**
Serra Nova Dourada	30	MENOS 150 CASOS	117	25%	**MODERADO**
Sinop	1.129	MAIS 150 CASOS	11.421	10%	**MODERADO**
Sorriso	583	MAIS 150 CASOS	5.550	10%	**MODERADO**
Tabaporã	60	MENOS 150 CASOS	456	13%	**MODERADO**
Tangará da Serra	542	MAIS 150 CASOS	2.495	22%	**ALTO**
Tapurah	151	MAIS 150 CASOS	1.166	13%	**MODERADO**
Terra Nova do Norte	25	MENOS 150 CASOS	414	6%	**MODERADO**
Tesouro	20	MENOS 150 CASOS	89	22%	**MODERADO**
Torixoréu	6	MENOS 150 CASOS	6	100%	**ALTO**
União do Sul	42	MENOS 150 CASOS	280	15%	**MODERADO**
Vale de São Domingos	19	MENOS 150 CASOS	180	10%	**MODERADO**
Várzea Grande	482	MAIS 150 CASOS	7.877	6%	**MODERADO**
Vera	40	MENOS 150 CASOS	238	17%	**MODERADO**
Vila Bela da Santíssima Trindade	44	MENOS 150 CASOS	677	6%	**MODERADO**
Vila Rica	96	MENOS 150 CASOS	588	16%	**MODERADO**

Fonte: IndicaSUS/SES