SES - MT
Secretaria de Estado de Saúde de Mato Grosso

PAINEL EPIDEMIOLÓGICO N º 395 CORONAVIRUS/COVID-19 MATO GROSSO

Atualizado em: 07/04/2021 16:46:34

Equipe

Próxima página

INDICADORES & DADOS CONSOLIDADOS

Limpar Filtros

Filtro - Ano: Todos

Filtro - região de saúde: Todos

Filtro - Municipio: Todos

Filtro de situação clínica
Situação do caso: Todos

Filtro de acumulados nos últimos
7 dias | 14 dias | 1 mês | 3 Meses | 4 Meses | 1 Ano | Máx

Casos confirmado por COVID-19
323.191

Casos confirmados para 100mil habitantes
9.275,2

Internados atualmente
2.206

Internados Enfermaria
1.281

Internados UTI
836

Transferencia Hospitalar
89

Recuperados
298.627

Mortalidade por mil hab
2,395

Isolamento domiciliar
14.116

Total de óbitos
8.346

Mortalidade por 100 mil hab
239,52

Consulte a média móvel

Proporção de casos entre a região metropolitana e interior do Mato Grosso do periodo selecionado

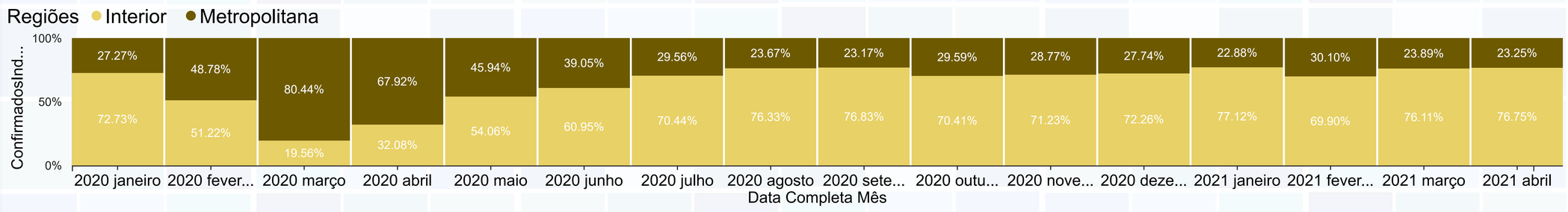

Casos confirmados e acumulados por data de notificação - semana do ano

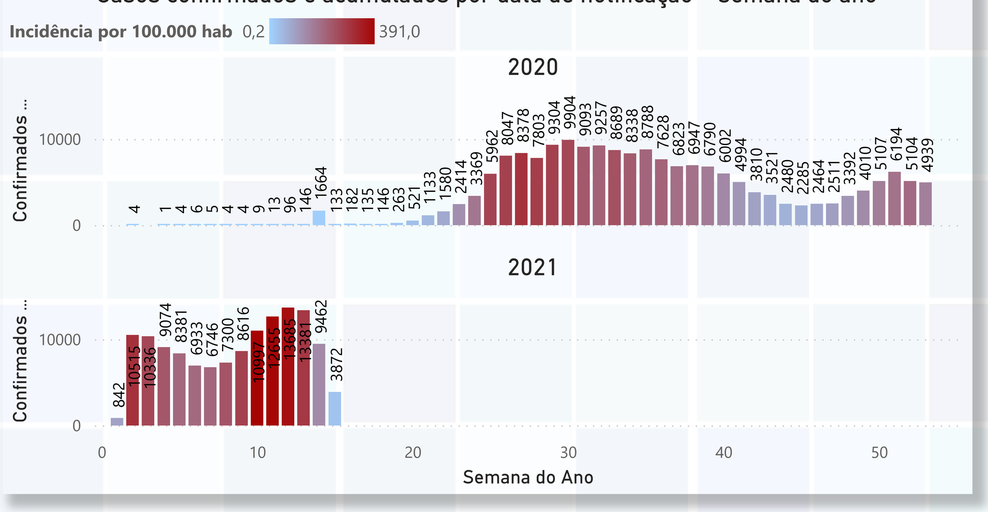

Casos confirmados por data de início de sintomas - semana do ano

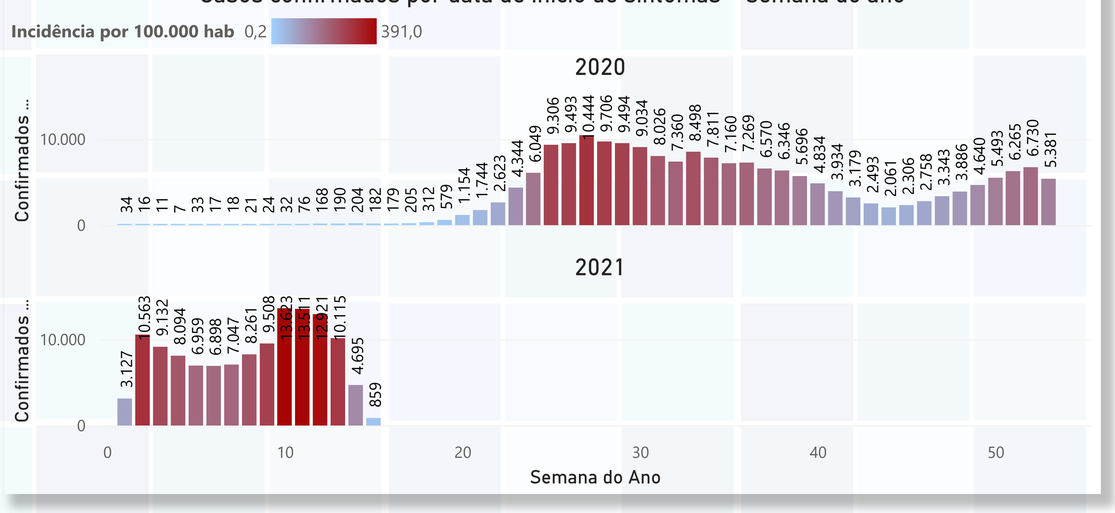

Mesoregião	2020	2021	Total
Centro-norte	43,71%	39,77%	**42,19%**
Leste	7,05%	8,79%	**7,72%**
Norte	24,72%	28,74%	**26,28%**
Oeste	7,06%	9,78%	**8,12%**
Sul	17,46%	12,91%	**15,70%**
Total	**100,00%**	**100,00%**	**100,00%**

Análise por municipio

Municípios	População	Confirmados	Isolamento Domiciliar	Internados	Recuperados	Óbitos	Incidência	Mortalidade	Tx de Letalidade
Cuiabá	612.547	69.258	2.392	561	64.043	2.253	11.306,56	3,678	3,25%
Rondonópolis	232.491	24.298	1.296	164	22.193	644	10.451,16	2,770	2,65%
Várzea Grande	284.971	20.821	637	173	19.086	921	7.306,36	3,232	4,42%
Sinop	142.996	16.214	653	65	15.211	285	11.338,78	1,993	1,76%
Sorriso	90.313	11.951	310	60	11.427	152	13.232,87	1,683	1,27%
Tangará da Serra	103.750	11.095	79	32	10.787	196	10.693,98	1,889	1,77%
Lucas do Rio Verde	65.534	10.711	180	19	10.407	105	16.344,19	1,602	0,98%
Primavera do Leste	62.019	9.413	488	70	8.642	212	15.177,61	3,418	2,25%
Total	**3.484.466**	**321.332**	**14.056**	**2.016**	**297.008**	**8.204**	**9.221,84**	**2,354**	**2,55%**

Casos confirmados por faixa etária

Casos confirmados por sexo

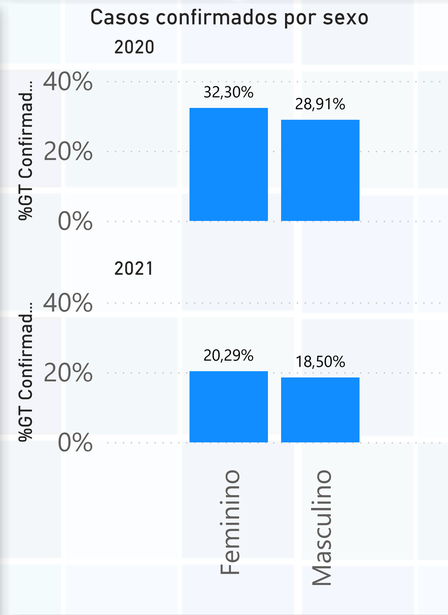

Distribuição por raça/cor

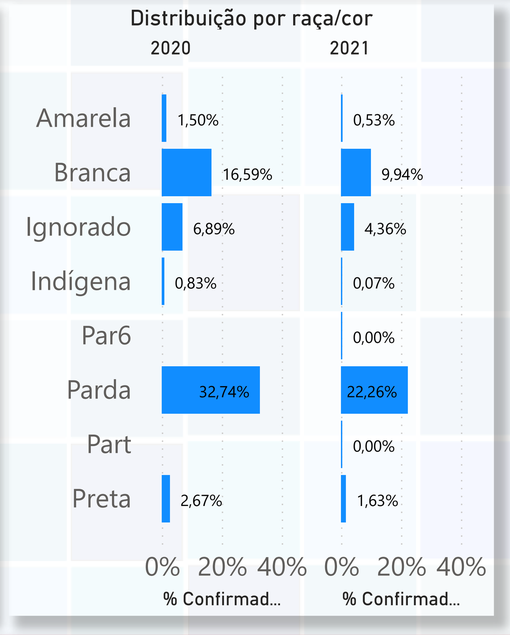

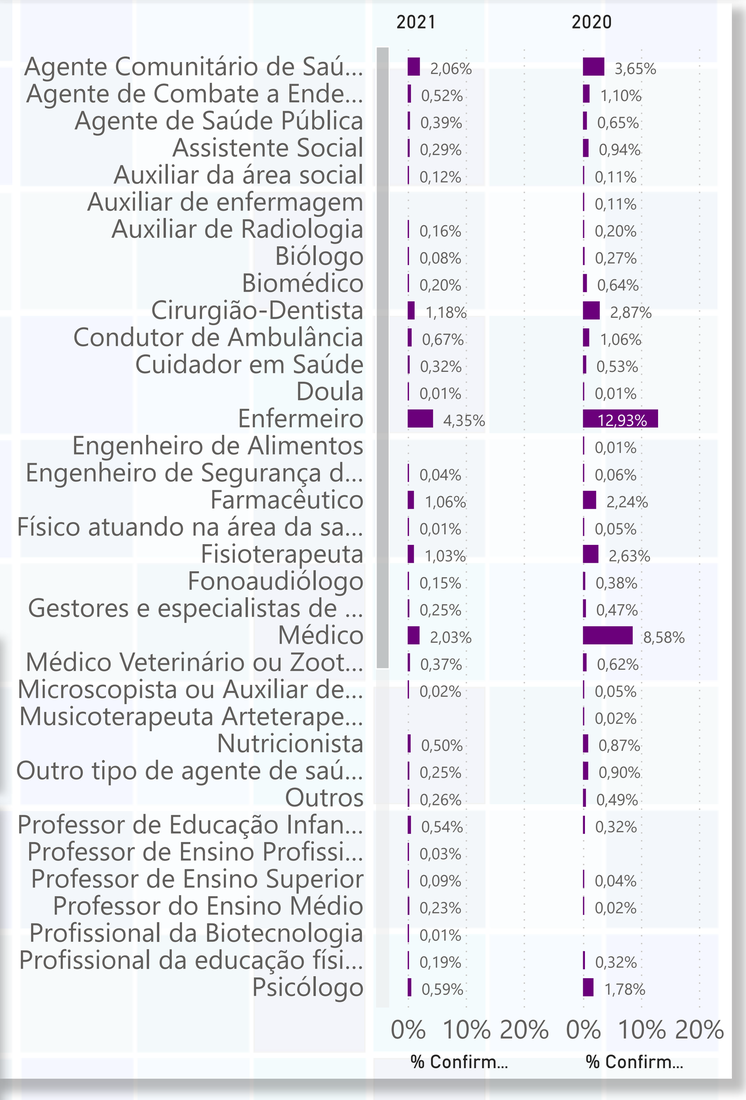

Critério de confirmação

Confirmado Clínico
11.641

Confirmado Clínico - Imag...
3.332

Confirmado Laboratorial
297.965

Confirmado Vínculo Epide...
10.253

Casos confirmados por comorbidade

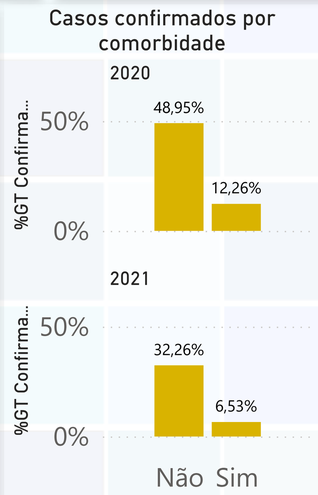

Total de casos de outros estados

1.859

Casos de outros Estados

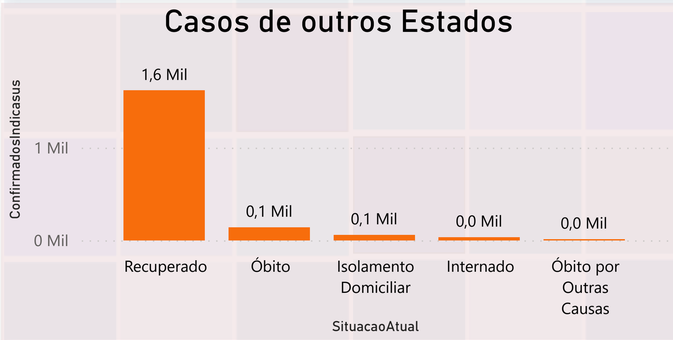

Casos confirmados por mesore...

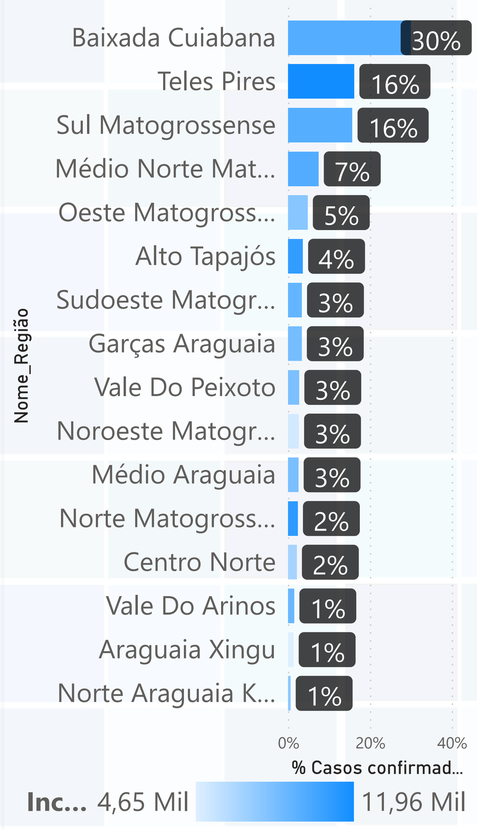

Distribuição de casos por município e situação

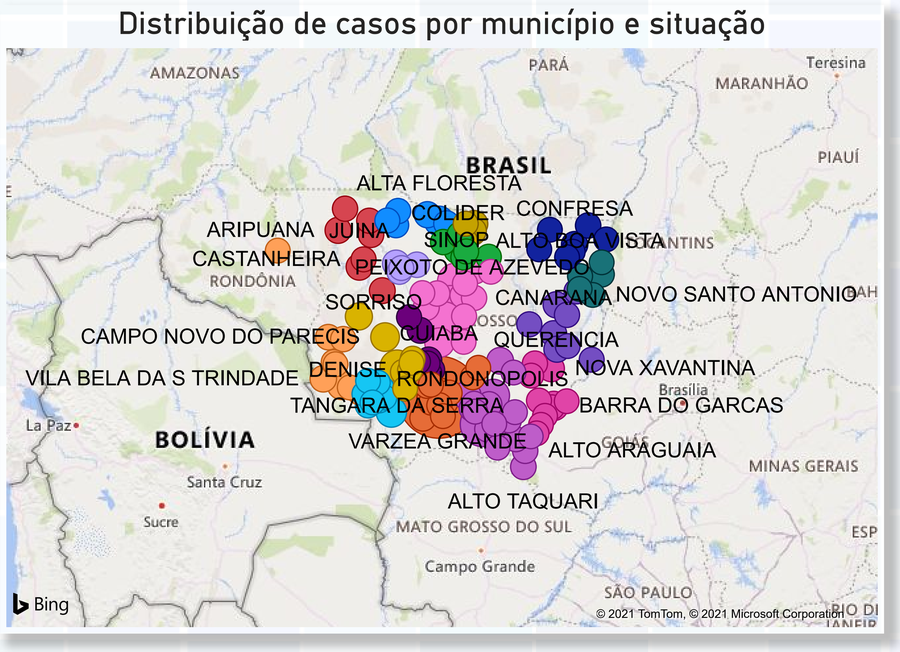

Observações:

Dados atualizados até às 14h00, sujeitos a alterações.
Nas visões georreferenciadas (mapas), foram utilizadas as coordenadas dos centróides dos bairros, NÃO o endereço correspondente aos casos.

Fonte: Sistema INDICASUS/SVS – Secretaria de Saúde do Estado de Mato Grosso

Confirmados Laboratorialmente
297.965

% de Confirmados por Laboratorio em MT
92,19%

Distribuição % de positividade por critério laboratorial e população de Mato Grosso

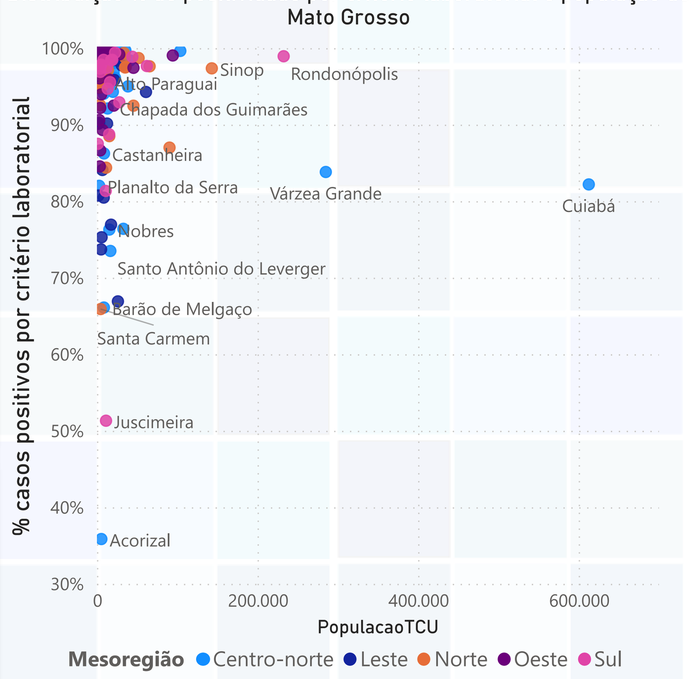

SES - MT
Secretaria de Estado de Saúde de Mato Grosso

Distribuição de pacientes internados em hospitais pactuados em Mato Grosso

Página anterior

Atualizado em: 07/04/2021 16:46:34

Equipe

Próxima página

Limpar Filtros

Internados atualmente	Transferencia Hospitalar
2.206	89

Filtro de gestão
Tipo Gestao: Todos

Uso de respirador: Todos

Observação:

Este painel visa mostrar a distribuição de pacientes independente do fechamento do caso. Para mais informações observe a janela de detalhe que se abrirá sob a coluna de paciente internados e total de pacientes.

Pacientes em Enfermarias

Internados Enfermaria: 1.281

Internados em enf. pactuadas: 503

Enfermarias pactuadas: 899

Tx de Ocupação enf. pactuada: 58%

Enf. pactuadas disponíveis: 396

Situação Atual do Caso	Internados
Confirmados	444
Descartados	0
Suspeitos	59
Total	**503**

Hospital	Leitos Pactuados	Internado	Enfermaria Bloqueada	Tx Ocupação Enfermaria Pactuada
Metropolitano Hospital Estadual Lousite Ferreira Da Silva	178	105	0	59%
Hospital E Pronto Socorro Municipal De Cuiaba	130	60	18	54%
Hospital Estadual Santa Casa	65	47	5	78%
Hospital Regional Hilda Strenger Ribeiro	58	21	0	36%
Hospital Reg Irma Elza Giovanella	48	24	0	50%
Hosp De Ref Saude Da Familia Dr Antonio Dos S Muniz	43	23	0	53%
Hospital Municipal Sao Benedito De Cuiaba	40	28	1	72%
Hospital E Maternidade Santa Rita	30	0	0	0%
Hospital Regional Dr Antonio Fontes	30	23	0	77%
Hospital Regional De Sinop	29	25	0	86%
Hospital Municipal Arlete Daisy Cichetti De Brito	27	15	0	56%
Hospital Municipal Coracao De Jesus	20	15	0	75%
Hospital Regional De Agua Boa	20	11	0	55%
Hospital Regional De Peixoto De Azevedo	20	13	0	65%
Hospital Regional De Sorriso	20	14	0	70%
Hospital Vale Do Guapore	20	19	0	95%
Santa Casa De Rondonopolis	20	12	0	60%
Hospital E Maternidade Sao Lucas	18	5	0	28%
Hospital E Pronto Socorro Municipal De Varzea Grande	18	0	0	0%
Hospital Regional De Colider	16	8		50%
Hospital Sao Lucas Lucas Do Rio Verde	15	13	0	87%
Hospital Regional De Alta Floresta Albert Sabin	14	9	0	64%
Hospital Municipal De Juina Dr Hideo Sakuno	13	6	0	46%
Hospital Municipal De Alto Araguaia	6	0	0	0%
Hospital Universitario Julio Muller	1	7	4	-233%

Pacientes em UTI´s

Internados UTI: 836

Total de UTI´s Pactuadas: 585

573 Leitos Adultos

4 Bloqueado Adulto

507 Internados Adultos

95,12% Taxa de ocupação Leitos Adultos

26 Leitos Adulto Disponíveis

12 Leitos Pediátricos

0 Bloqueado Pediátr...

11 Int UTI Pediátrico

91,67% Tx de Ocupação Pediátrica UTI

Hospital	UTI Pactuada Adulto	Bloqueados Adulto	Retaguarda Adulto	Internados Supervisão	Leito Adulto Disponível	Taxa de Ocupação Leito Adulto
Hospital Municipal Sao Benedito De Cuiaba	60	0	7	45	8	84,91%
Hospital E Pronto Socorro Municipal De Cuiaba	80	2	2	72	4	94,74%
Hospital Regional De Agua Boa	18	0	0	14	4	77,78%
Hospital Reg Irma Elza Giovanella	10	0	0	7	3	70,00%
Hospital E Maternidade Sao Lucas	30	2	0	26	2	92,86%
Metropolitano Hospital Estadual Lousite Ferreira Da Silva	109	0	16	91	2	97,85%
Hospital E Maternidade Santa Rita	25	0	0	24	1	96,00%
Hospital Estadual Santa Casa	50	0	6	43	1	97,73%
Hospital Universitario Julio Muller	8	0	0	7	1	87,50%
Hospital E Pronto Socorro Municipal De Varzea Grande	10	0	0	10	0	100,00%
Hospital E Pronto Socorro Municipal Milton Pessoa Morbeck	9	0	0	9	0	100,00%
Hospital Municipal Arlete Daisy Cichetti De Brito	13	0	2	11	0	100,00%
Hospital Municipal Coracao De Jesus	15	0	0	15	0	100,00%
Hospital Municipal De Juina Dr Hideo Sakuno	10	0	0	10	0	100,00%
Hospital Regional De Peixoto De Azevedo	10	0	0	10	0	100,00%
Hospital Regional De Sinop	29	0	1	28	0	100,00%
Hospital Regional De Sorriso	2	0	0	2	0	100,00%
Hospital Regional Dr Antonio Fontes	10	0	0	10	0	100,00%
Hospital Regional Hilda Strenger Ribeiro	35	0	2	33	0	100,00%
Hospital Sao Lucas Lucas Do Rio Verde	10	0	0	10	0	100,00%
Hospital Vale Do Guapore	10	0	0	10	0	100,00%
Santa Casa De Rondonopolis	20	0	0	20	0	100,00%
Total	**573**	**4**	**36**	**507**	**26**	**95,12%**

Fila de espera por UTI

105

Ultima Fila

Legenda

- Tx de Ocupação < 30%
- Tx de Ocupação > 30% e < 60%
- Tx de Ocupação > 60%

Observação Gestão de Leitos

Notas sobre incremento de UTIsQuinta-feira (01.04) - disponibilização de 20 novos leitos de UTI no Hospital Metropolitano, em Várzea Grande.Sexta-feira (02.04) - disponibilização de 10 novos leitos de UTI no Hospital São Lucas, em Primavera do Leste.Observação: a Secretaria Estadual de Saúde (SES-MT) esclarece que, no momento, não há vagas de UTI disponíveis. Conforme as vagas surgem, são atendidos os pacientes que aguardam de forma prioritária, de acordo com a decisão médica. Isto é, as vagas que aparecem no sistema são imediatamente preenchidas por pacientes que estão na fila de espera por leito de Terapia Intensiva em Mato Grosso.

Equipe

SES - MT
Secretaria de Estado de Saúde de Mato Grosso

Distribuição de pacientes internados em hospitais em Mato Grosso com base nos leitos CNES

Atualizado em: 07/04/2021 16:46:34

Limpar Filtros

Transferencia Hospitalar
89

Ano: Selecionar tudo | 2020 | 2021

Filtro de gestão: Dupla | Estadual | Municipal

1.281 Total int. enfermaria	2.405 Total de Leitos de Enfermaria	53,26% Tx de Ocupação Enfermaria	1.124 Leitos de Enfermarias Disponíveis
836 Todos Int. UTI´s	627 Total Leitos SUS UTI	133,33% Tx de Ocupação UTI	-209 Leitos UTI Disponíveis

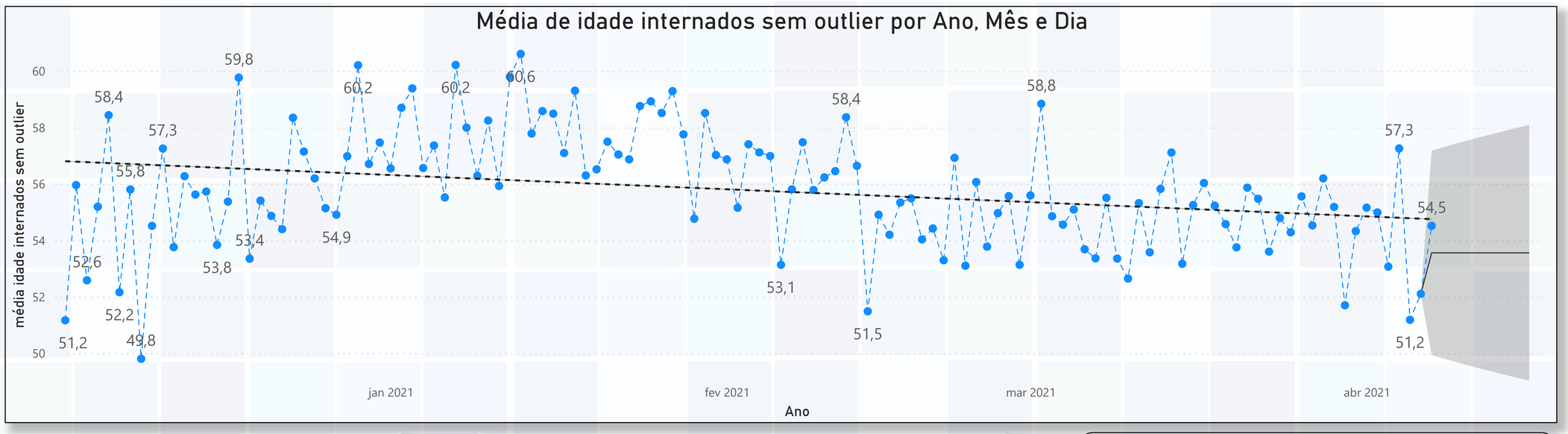

Fx Etária	Internados	% Internados
< 5 anos	29	1,31%
06 a 10 anos	7	0,32%
11 a 20 anos	22	1,00%
21 a 30 anos	88	3,99%
31 a 40 anos	306	13,87%
41 a 50 anos	441	19,99%
51 a 60 anos	500	22,67%
61 a 70 anos	437	19,81%
71 a 80 anos	279	12,65%
80 anos ou mais	97	4,40%
Total	**2.206**	**100,00%**

Leito que ocupa	Internados	% Internados
Em transferência inter hospitalar	89	4,03%
Enfermaria - Clínico	1.519	68,86%
UTI - Complementar	598	27,11%
Total	**2.206**	**100,00%**

Situação	Internados	% Internados
Confirmados	1.756	79,60%
Descartados	8	0,36%
Suspeitos	442	20,04%
Total	**2.206**	**100,00%**

TipoTeste (grupos)	% Internados
CLIA - quimioluminescência	0,30%
Coleta RTPCR	37,13%
ECLIA - eletroquimioluminescência	0,18%
ELISA IgM	0,30%
FIA - Imunofluorescência	0,72%
Outro	34,45%
Teste rápido	26,93%
Total	**100,00%**

Internados SRAG suspeitos de COVID - 19

Grupo leito Hospital	Enfermaria Clínico Enfermaria	Enfermaria Clínico Isolamento	Enfermaria Total	UTI´s (Isolamento, Semi intensivo e Itensivo) Complementar Intensivo	UTI´s Complementar Isolamento	UTI´s Complementar Semi Intensivo	UTI´s Total	Total
Metropolitano Hospital Estadual Lousite Ferreira Da Silva	106		**106**	89	1		**90**	**196**
Hospital E Pronto Socorro Municipal De Cuiaba	60		**60**	80		1	**81**	**141**
Hospital Estadual Santa Casa	47		**47**	44			**44**	**91**
Hospital Santa Rosa	11	16	**27**	47			**47**	**74**
Hospital Municipal Sao Benedito De Cuiaba	28		**28**	43			**43**	**71**
Complexo Hospitalar Jardim Cuiaba	6	30	**36**	34			**34**	**70**
Hospital E Maternidade Sao Mateus	45	5	**50**	17			**17**	**67**
Hospital Santo Antonio	12	17	**29**	23			**23**	**52**
Hospital Regional De Sinop	25		**25**	26			**26**	**51**
Hospital Regional Hilda Strenger Ribeiro	21		**21**	30			**30**	**51**
Hospital Santa Rita		27	**27**	15			**15**	**42**
Hospital Unimed Rondonopolis	21		**21**	9		7	**16**	**37**
Hospital E Maternidade Santa Angela		19	**19**	16			**16**	**35**
Hospital Reg Irma Elza Giovanella	24		**24**	8		3	**11**	**35**
Hospital E Maternidade Sao Lucas		5	**5**	28			**28**	**33**
Hospital Regional Dr Antonio Fontes	23		**23**	9			**9**	**32**
Santa Casa De Rondonopolis	12		**12**	20			**20**	**32**
Femina Hospital Infantil E Maternidade	3	15	**18**	12			**12**	**30**
Hospital Vale Do Guapore	13	6	**19**	10		1	**11**	**30**
Hosp De Ref Saude Da Familia Dr Antonio Dos S Muniz	23		**23**	6			**6**	**29**
Hospital Maternidade 13 De Maio Vila Romana	5	11	**16**	13			**13**	**29**
Hospital Munic De Juara Hosp Munic Elidia Machietto Santillo		27	**27**					**27**
Hospital Municipal Arlete Daisy Cichetti De Brito	15		**15**	12			**12**	**27**
Hospital Municipal Coracao De Jesus		14	**14**	13			**13**	**27**
Medbarra Hospital E Maternidade	14		**14**	13			**13**	**27**
Hospital E Pronto Socorro Municipal De Varzea Grande	2	13	**15**	9	1	1	**11**	**26**
Unidade De Apoio A Paciente Com Covid 19	26		**26**					**26**
Upa Ipase Unidade De Pronto Atendimento Ipase	23		**23**			3	**3**	**26**
Hospital Regional De Agua Boa	11		**11**	14			**14**	**25**
Hospital Regional De Peixoto De Azevedo	13		**13**	10			**10**	**23**
Upa 24 Horas Dr Marcelo De Moura Paes Lemes	21		**21**			2	**2**	**23**
Total	**736**	**451**	**1.187**	**749**	**26**	**48**	**823**	**2.010**

SES - MT
Secretaria de Estado de Saúde de Mato Grosso

Comparação de pacientes internados por residência em hospitais pactuados de Mato Grosso

Atualizado em: 07/04/2021 16:46:34

Selecione o município de residencia

Municípios

Cuiabá

Pacientes em Enfermarias

Internados em hospitais pactuados por municipio de residência Selecionado

Hospital	Internado Enfermaria	%
Metropolitano Hospital Estadual Lousite Ferreira Da Silva	56	33,33%
Hospital E Pronto Socorro Municipal De Cuiaba	49	29,17%
Hospital Estadual Santa Casa	39	23,21%
Hospital Municipal Sao Benedito De Cuiaba	19	11,31%
Hospital Universitario Julio Muller	4	2,38%
Hospital Regional De Sinop	1	0,60%
Total	**168**	**100,00%**

Pacientes em UTI´s

Internados em hospitais pactuados por municipio de residência Selecionado

Hospital	Internados UTI	%
Hospital E Pronto Socorro Municipal De Cuiaba	50	35,46%
Metropolitano Hospital Estadual Lousite Ferreira Da Silva	34	24,11%
Hospital Estadual Santa Casa	28	19,86%
Hospital Municipal Sao Benedito De Cuiaba	25	17,73%
Hospital Universitario Julio Muller	2	1,42%
Hospital E Maternidade Sao Lucas	1	0,71%
Hospital E Pronto Socorro Municipal De Varzea Grande	1	0,71%
Total	**141**	**100,00%**

Selecione o município de residencia

Municípios

Várzea Grande

Pacientes em Enfermarias

Internados em hospitais pactuados por municipio de residência Selecionado

Hospital	Internado Enfermaria	%
Metropolitano Hospital Estadual Lousite Ferreira Da Silva	30	76,92%
Hospital E Pronto Socorro Municipal De Cuiaba	4	10,26%
Hospital Estadual Santa Casa	4	10,26%
Hospital Municipal Sao Benedito De Cuiaba	1	2,56%
Total	**39**	**100,00%**

Pacientes em UTI´s

Internados em hospitais pactuados por municipio de residência Selecionado

Hospital	Internados UTI	%
Metropolitano Hospital Estadual Lousite Ferreira Da Silva	26	49,06%
Hospital E Pronto Socorro Municipal De Cuiaba	10	18,87%
Hospital E Pronto Socorro Municipal De Varzea Grande	8	15,09%
Hospital Estadual Santa Casa	4	7,55%
Hospital Municipal Sao Benedito De Cuiaba	3	5,66%
Hospital Universitario Julio Muller	2	3,77%
Total	**53**	**100,00%**

Equipe

SES - MT
Secretaria de Estado de Saúde de Mato Grosso

Serie histórica de pacientes internados suspeitos de SRAG por COVID-19 em hospitais pactuados em Mato Grosso

Atualizado em: 07/04/2021 16:46:34

Limpar Filtros

Filtro - região de saúde: Todos

Filtro - município: Todos

Fechamento do casos internados de SRAG: Todos

Tipo de leito: Todos

7 dias | 14 dias | 1 mês | 3 Meses | 4 Meses | 1 Ano | Máx

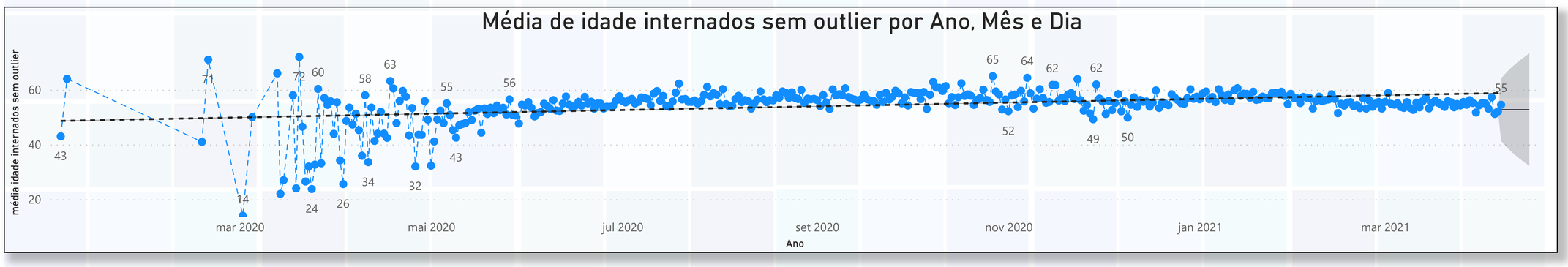

Confirmado COVID19
35.242

Não Testado
4

Negativo COVID19
7.492

Outros agentes etiológicos
234

Sem Resultado
1.011

Internados por SRAG suspeitos por COVID-19
46.725

Taxa de hospitalização por SRAG suspeitosde COVID-19 por mil habitantes
13,41

Hospitalizados por sexo

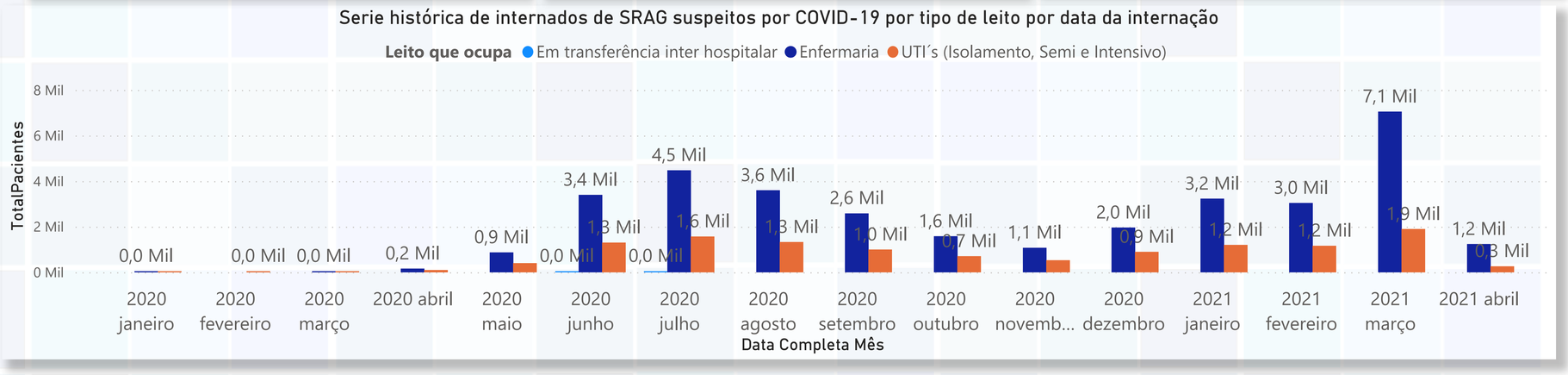

10,21% % cardiovascular

20,83% % diabetes

39,23% % hipertensão

5,36% % Pulmonar

3,27% % renal

Perfil das internações por SRAG suspeitos de COVID 19 em Mato Grosso

Perfil das internações por sexo e raça/cor

Sexo / Raça / Cor	Feminino n	Feminino %	Masculino n	Masculino %	Total n	Total %
Amarela	212	0,45%	292	0,62%	**504**	**1,08%**
Branca	5.092	10,90%	6.497	13,90%	**11.589**	**24,80%**
Ignorado	2.904	6,22%	3.798	8,13%	**6.702**	**14,34%**
Indígena	185	0,40%	273	0,58%	**458**	**0,98%**
Preta-Parda	11.731	25,11%	15.741	33,69%	**27.472**	**58,80%**
Total	**20.124**	**43,07%**	**26.601**	**56,93%**	**46.725**	**100,00%**

Perfil das internações por sexo e comorbidade

Sexo / Comorbidade	Feminino n	Feminino %	Masculino n	Masculino %	Total n	Total %
Não	7.909	16,93%	11.642	24,92%	**19.551**	**41,84%**
Sim	12.215	26,14%	14.959	32,01%	**27.174**	**58,16%**
Total	**20.124**	**43,07%**	**26.601**	**56,93%**	**46.725**	**100,00%**

Perfil das internações por sexo e tipo de leito ocupado

Sexo / Leito que ocupa	Feminino n	Feminino %	Masculino n	Masculino %	Total n	Total %
Clínico Enfermaria	7.255	15,53%	9.793	20,96%	**17.048**	**36,49%**
Clínico Isolamento	7.712	16,51%	9.522	20,38%	**17.234**	**36,88%**
Complementar Intensivo	3.583	7,67%	5.223	11,18%	**8.806**	**18,85%**
Complementar Isolamento	455	0,97%	558	1,19%	**1.013**	**2,17%**
Complementar Semi Intensivo	1.079	2,31%	1.451	3,11%	**2.530**	**5,41%**
Em transferência inter hospitalar	40	0,09%	54	0,12%	**94**	**0,20%**
Total	**20.124**	**43,07%**	**26.601**	**56,93%**	**46.725**	**100,00%**

Perfil das internações por sexo e situação COVID -19

Sexo / Situação	Feminino n	Feminino %	Masculino n	Masculino %	Total n	Total %
Confirmados	13.490	28,87%	18.470	39,53%	**31.960**	**68,40%**
Descartados	1.024	2,19%	1.230	2,63%	**2.254**	**4,82%**
Suspeitos	5.610	12,01%	6.901	14,77%	**12.511**	**26,78%**
Total	**20.124**	**43,07%**	**26.601**	**56,93%**	**46.725**	**100,00%**

Perfil das internações por sexo e frequência respiratória

Sexo / Frequencia Respiratorio	Feminino n	Feminino %	Masculino n	Masculino %	Total n	Total %
	5.210	11,15%	6.562	14,04%	**11.772**	**25,19%**
FR < 12 ou FR >= 20 (moderado)	7.283	15,59%	10.221	21,87%	**17.504**	**37,46%**
FR < 8 ou FR > 25 (grave)	2.428	5,20%	3.457	7,40%	**5.885**	**12,59%**
Ignorado	499	1,07%	723	1,55%	**1.222**	**2,62%**
Normal	4.704	10,07%	5.638	12,07%	**10.342**	**22,13%**
Total	**20.124**	**43,07%**	**26.601**	**56,93%**	**46.725**	**100,00%**

Perfil das internações por sexo e uso de ventilação

Sexo / Uso de Ventilação	Feminino n	Feminino %	Masculino n	Masculino %	Total n	Total %
	38	0,08%	51	0,11%	**89**	**0,19%**
Não	16.848	36,06%	21.935	46,94%	**38.783**	**83,00%**
Sim	3.238	6,93%	4.615	9,88%	**7.853**	**16,81%**
Total	**20.124**	**43,07%**	**26.601**	**56,93%**	**46.725**	**100,00%**

Perfil das internações por sexo e faixa etária

Sexo / Fx etária	Feminino n	Feminino %	Masculino n	Masculino %	Total n	Total %
< 5 anos	397	0,85%	470	1,01%	**867**	**1,86%**
06 a 10 anos	74	0,16%	110	0,24%	**184**	**0,39%**
11 a 20 anos	355	0,76%	281	0,60%	**636**	**1,36%**
21 a 30 anos	1.340	2,87%	1.222	2,62%	**2.562**	**5,48%**
31 a 40 anos	2.424	5,19%	3.383	7,24%	**5.807**	**12,43%**
41 a 50 anos	3.082	6,60%	4.785	10,24%	**7.867**	**16,84%**
51 a 60 anos	3.957	8,47%	5.383	11,52%	**9.340**	**19,99%**
61 a 70 anos	3.729	7,98%	5.095	10,90%	**8.824**	**18,88%**
71 a 80 anos	2.932	6,28%	3.703	7,93%	**6.635**	**14,20%**
80 anos ou mais	1.834	3,93%	2.169	4,64%	**4.003**	**8,57%**
Total	**20.124**	**43,07%**	**26.601**	**56,93%**	**46.725**	**100,00%**

Tabela de Hospitalização e taxa de hospitalização por munícipio de residência

Municípios	População	Total Internados	Tx de Hospitalização por mil hab
Primavera do Leste	62.019	2.046	32,99
Jaciara	27.776	629	22,65
Nobres	15.336	347	22,63
Querência	17.479	374	21,40
Itaúba	3.802	81	21,30
Rondonópolis	232.491	4.711	20,26
Barra do Garças	61.012	1.226	20,09
Pedra Preta	17.626	353	20,03
Paranaíta	11.225	222	19,78
Ribeirão Cascalheira	10.206	188	18,42
Ribeirãozinho	2.405	44	18,30
Cuiabá	612.547	10.918	17,82
Terra Nova do Norte	9.667	171	17,69
Sapezal	25.881	456	17,62
Rosário Oeste	17.151	292	17,03
Vila Bela da Santíssima Trindade	16.128	274	16,99
Confresa	30.933	507	16,39
Juína	40.997	660	16,10
Campos de Júlio	6.891	107	15,53
General Carneiro	5.540	85	15,34
Nova Mutum	45.378	690	15,21
São Pedro da Cipa	4.727	71	15,02
Várzea Grande	284.971	4.169	14,63
Carlinda	10.305	145	14,07
Cláudia	12.149	170	13,99
Cáceres	94.376	1.261	13,36
Novo São Joaquim	5.074	67	13,20
Campo Verde	44.041	569	12,92
Total	**3.484.466**	**46.078**	**13,22**

SES - MT
Secretaria de Estado de Saúde de Mato Grosso

Painel de óbitos confirmados com COVID-19 por perfil

Página anterior

Atualizado em: 07/04/2021 16:46:34

Equipe

Próxima página

Limpar Filtros

Filtro - região de saúde

Todos

Filtro - município

Todos

Filtro - data do óbito

DataObito

06/04/2021 06/04/2021

Ocorrência de óbitos em Mato Grosso no periodo selecionado

92

Atenção !

Os óbitos são apresentados em dois formatos de datas:

Data de encerramento do óbito - Esta data é vinculada ao fechamento do caso que ocorre após o final da investigação epidemiológica. Não necessariamente é a data em que o óbito ocorreu.

Data do óbito = Esta é a data de ocorrência do óbito.

Observação:

Pode haver datas em branco na data do óbito. Esta informação precisa ser atualizada no sistema Indicasus, pelo município responsável.

Óbitos ocorrência no periodo selecionado em Mato Grosso

Municipio	Idade	Sexo	Data do Óbito	Óbitos
Alta Floresta	59	Feminino	06.abr.2021	1
Arenápolis	66	Feminino	06.abr.2021	1
Barra do Garças	72	Feminino	06.abr.2021	1
Cáceres	53	Feminino	06.abr.2021	1
Cáceres	75	Feminino	06.abr.2021	1
Campo Novo do Parecis	70	Feminino	06.abr.2021	1
Canarana	56	Feminino	06.abr.2021	1
Colíder	60	Feminino	06.abr.2021	1
Colíder	81	Feminino	06.abr.2021	1
Cuiabá	39	Feminino	06.abr.2021	1
Cuiabá	51	Feminino	06.abr.2021	1
Cuiabá	54	Feminino	06.abr.2021	1
Cuiabá	61	Feminino	06.abr.2021	1
Cuiabá	62	Feminino	06.abr.2021	1
Cuiabá	63	Feminino	06.abr.2021	1
Cuiabá	65	Feminino	06.abr.2021	1
Cuiabá	66	Feminino	06.abr.2021	1
Gaúcha do Norte	36	Feminino	06.abr.2021	1
Itaúba	34	Feminino	06.abr.2021	1
Mirassol D Oeste	0	Feminino	06.abr.2021	1
Mirassol D Oeste	69	Feminino	06.abr.2021	1
Nobres	55	Feminino	06.abr.2021	1
Nobres	66	Feminino	06.abr.2021	1
Paranatinga	66	Feminino	06.abr.2021	1
Peixoto de Azevedo	31	Feminino	06.abr.2021	1
Porto Alegre do Norte	43	Feminino	06.abr.2021	1
Primavera do Leste	61	Feminino	06.abr.2021	1
Ribeirãozinho	39	Feminino	06.abr.2021	1
Rondonópolis	53	Feminino	06.abr.2021	1
Rondonópolis	72	Feminino	06.abr.2021	1
Rondonópolis	86	Feminino	06.abr.2021	1
São José dos Quatro Marcos	49	Feminino	06.abr.2021	1
Sapezal	71	Feminino	06.abr.2021	1
Sinop	54	Feminino	06.abr.2021	1
Sinop	69	Feminino	06.abr.2021	1
Várzea Grande	28	Feminino	06.abr.2021	1
Várzea Grande	31	Feminino	06.abr.2021	1
Várzea Grande	47	Feminino	06.abr.2021	1
Várzea Grande	56	Feminino	06.abr.2021	1
Várzea Grande	58	Feminino	06.abr.2021	1
Várzea Grande	59	Feminino	06.abr.2021	1
Várzea Grande	60	Feminino	06.abr.2021	1
Várzea Grande	69	Feminino	06.abr.2021	1
Várzea Grande	81	Feminino	06.abr.2021	1
Várzea Grande	90	Feminino	06.abr.2021	1
Vila Bela da Santíssima Trindade	67	Feminino	06.abr.2021	1
Alto Taquari	63	Masculino	06.abr.2021	1
Aripuanã	30	Masculino	06.abr.2021	1
Barra do Garças	90	Masculino	06.abr.2021	1
Brasnorte	79	Masculino	06.abr.2021	1
Cáceres	69	Masculino	06.abr.2021	1
Campo Novo do Parecis	78	Masculino	06.abr.2021	1
Campo Verde	68	Masculino	06.abr.2021	1
Colniza	62	Masculino	06.abr.2021	1
Cuiabá	44	Masculino	06.abr.2021	1
Cuiabá	46	Masculino	06.abr.2021	1
Total				**92**

Distribuição de óbitos por comorbidade

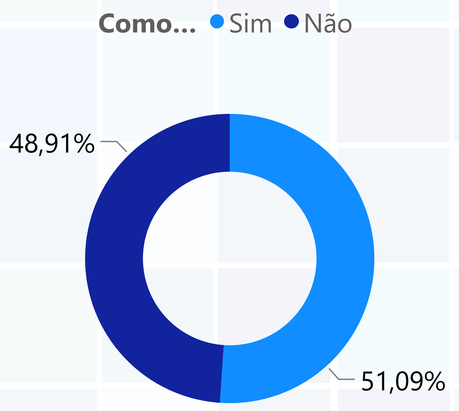

Faixa etária dos óbitos confirmados por COVID-19

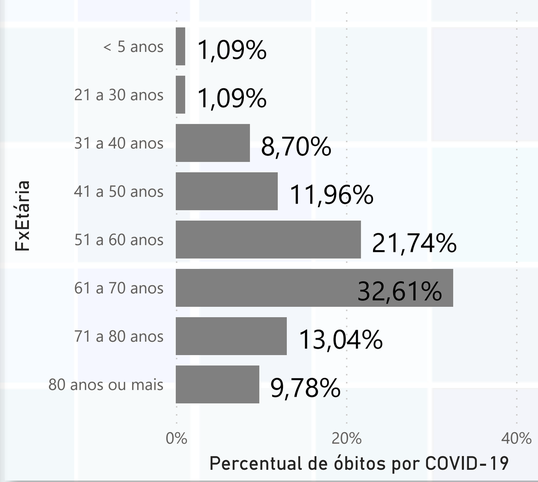

Óbitos confirmados por sexo

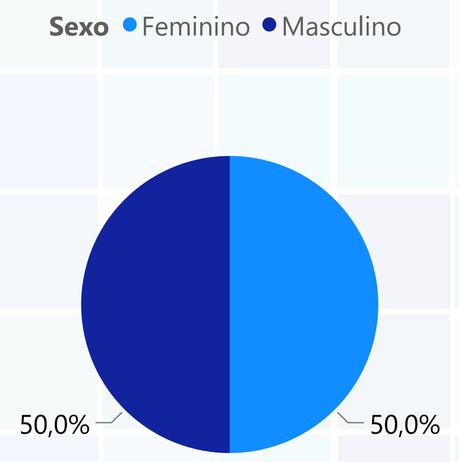

Faixa etária dos óbitos confirmados por COVID-19

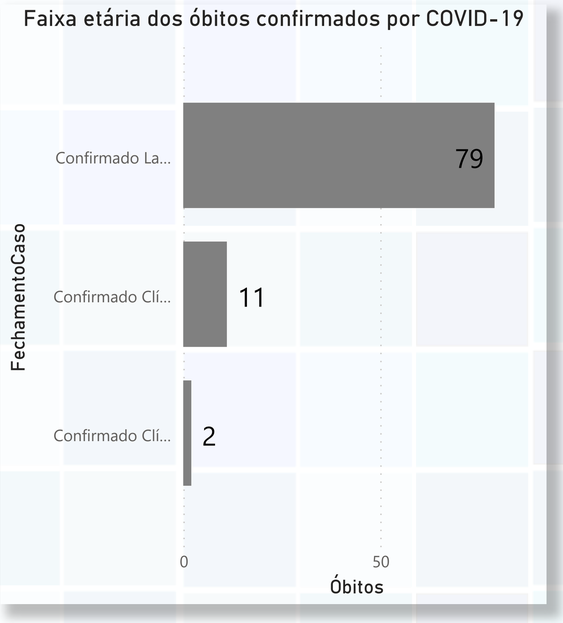

Óbitos selecionados por semana epidemiológica data deencerramento

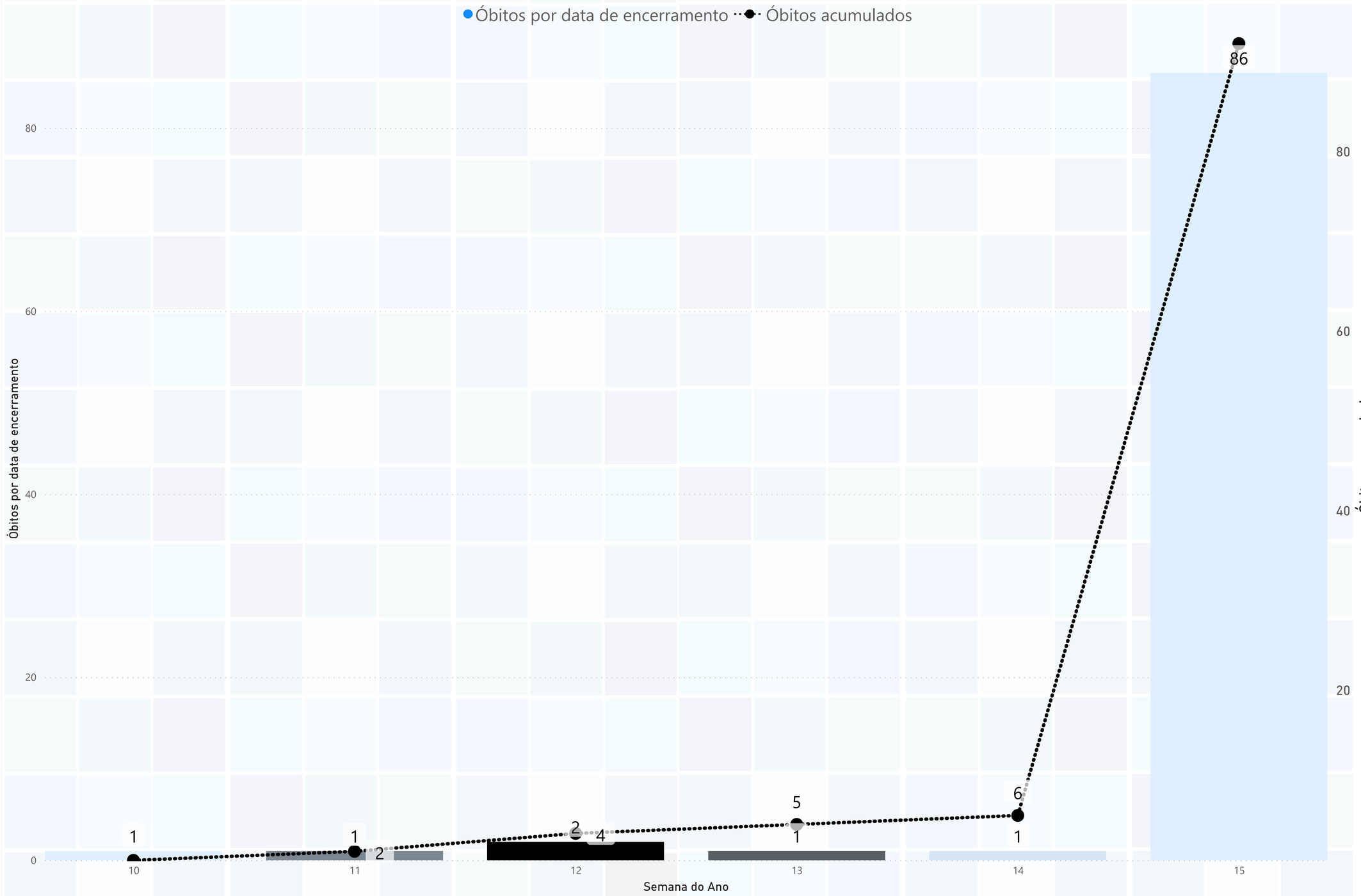

SES - MT
Secretaria de Estado de Saúde de Mato Grosso

Painel descritivo das testagens para investigação do coronavírus

Página anterior

Atualizado em: 07/04/2021 16:46:34

Equipe

Próxima página

Ações do centro de triagem - SES MT

CENTRO DE TRIAGEM COVID - 19

Filtro - Data de Atendimento

22/07/2020 07/04/2021

Média de pessoas atendidas por dia

681

Atenção!

A produção do centro de triagem é apresentada como acumulado do dia anterior à publicação do boletim, pois o atendimento na corrente data se encerra após o fechamento do boletim.

Fonte: centro de triagem - gestão hospitalar

Produção de triagem do periodo selecionado

Senhas distribuidas	Pacientes atendidos	Taxa de atendimento
162.359	140.287	86,41%
Tomografias realizadas	**% de Tomografias realizadas**	**Kits COVID -19 distríbuidos**
10 Mil	7,24%	64 Mil
Pacientes positivos	**Pacientes negativos**	**Pacientes suspeitos**
25 Mil	76 Mil	39 Mil
% Positivos	**% Negativos**	**% Suspeitos**
17,89%	54,46%	27,65%

Análise dos exames realizados exclusivamente pelo LACEN - MT aos municípios de Mato Grosso

Total de Amostras Recebidas: 288.808

Capacidade de análise atual: (Em branco)

Capacidade de testagem RT-PCR realizada pelo Lacen a cada mil hab: 82,88

Resultados das amostras recebidas

1.206	2.286	194.901	90.415
Amostras analise	Amostras Descartadas	Amostras Negativas	AmostrasPositivas

Média Nacional :
870 pessoas testadas a cada 100.000 hab

Testes de COVID-19 RT-PCR realizados por 100.000 habitantes

Série histórica da amostras por resultado semana ano

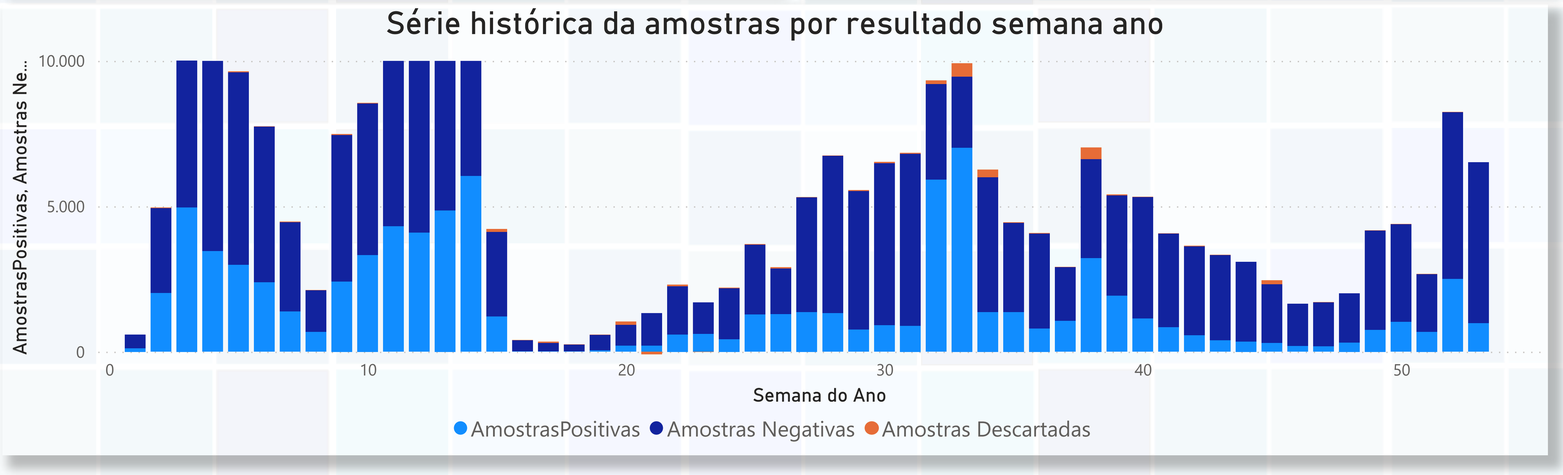

Testes de COVID-19 RT-PCR realizados por 100.000 habitantes por semana

Início da Semana	Semana do Ano	Proporção de RT/PCR 100 mil hab
		317,61
domingo, 27 de dezembro de 2020	1	11,54
domingo, 3 de janeiro de 2021	2	159,82
domingo, 10 de janeiro de 2021	3	308,00
domingo, 17 de janeiro de 2021	4	307,94
domingo, 24 de janeiro de 2021	5	272,41
domingo, 31 de janeiro de 2021	6	231,31
domingo, 7 de fevereiro de 2021	7	127,68
domingo, 14 de fevereiro de 2021	8	63,71
domingo, 21 de fevereiro de 2021	9	217,42
domingo, 28 de fevereiro de 2021	10	261,88
domingo, 7 de março de 2021	11	343,64
domingo, 14 de março de 2021	12	291,29
domingo, 21 de março de 2021	13	453,10
domingo, 29 de março de 2020	14	21,52
domingo, 28 de março de 2021	14	457,34
domingo, 5 de abril de 2020	15	10,76
domingo, 4 de abril de 2021	15	98,04
domingo, 12 de abril de 2020	16	10,91
domingo, 19 de abril de 2020	17	11,14
domingo, 26 de abril de 2020	18	7,66
domingo, 3 de maio de 2020	19	18,05
domingo, 10 de maio de 2020	20	30,36
domingo, 17 de maio de 2020	21	37,60
domingo, 24 de maio de 2020	22	68,10
domingo, 31 de maio de 2020	23	59,78
domingo, 7 de junho de 2020	24	71,52
Total		**8.288,44**

Fonte: LACEN MT

Distribuição de testes rápidos - SES MT

Total geral de testes PCR & IGG/IGM	População do estado	Proporção de testes PCR & IGG/IGM por 100 mil hab
1.029.854	3.484.466	29.555,58
Total de testes distribuidos	**Proporção de testes distribuidos por mil hab**	**Testes distribuidos em serviços de gestão estadual**
631.100	181,12	261.695

Testes RT-PCR Laboratórios Privados: 109.946

Total de testes rápidos distribuídos por meso e microregião

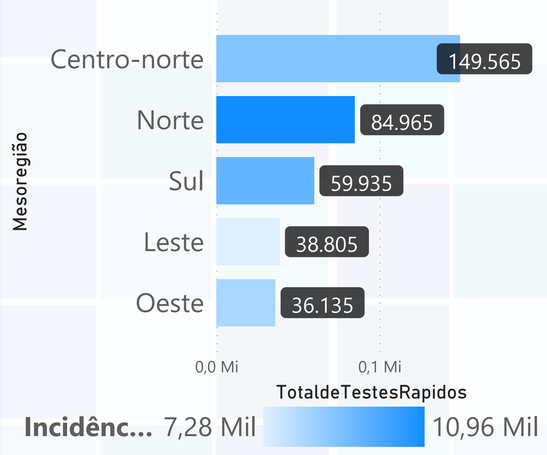

Atenção !
As informações relativas a distribuição dos testes rápidos aos municípios e serviços sob gestão do estado de Mato Grosso. Não está presente nestas informações o uso dos mesmos.

Proporção e total de testes rápidos distribuidos por municipio

Municípios	População	Proporção por mil hab	Testes distribuidos
Vila Rica	26.037	108,50	2.825
Vila Bela da Santíssima Trindade	16.128	111,30	1.795
Vera	11.309	110,53	1.250
Várzea Grande	284.971	110,06	31.365
Vale de São Domingos	3.127	126,32	395
União do Sul	3.525	119,15	420
Torixoréu	3.609	127,46	460
Tesouro	3.805	127,46	485
Terra Nova do Norte	9.667	124,65	1.205
Tapurah	13.705	107,62	1.475
Tangará da Serra	103.750	108,39	11.245
Tabaporã	9.489	115,92	1.100
Sorriso	90.313	106,46	9.615
Sinop	142.996	109,72	15.690
Serra Nova	1.650	127,27	210
Total	**3.484.466**	**106,01**	**369.405**

Exames RT-PCR realizados por Laboratórios Privados

Município de localização	Laboratório	Total de Exames RT-PCR Realizado	% testes positivos
Cuiabá	Carlos Chagas Cuiabá	29.314	32,75%
Cuiabá	Hemaclin	8.610	24,65%
Cuiabá	Inac Instituto De Análises Clínicas	7.112	22,38%
Cuiabá	Exame Diagnóstico Laboratorial Ltda - Anexo Hosp. Amecor	5.305	39,55%
Sinop	Santa Mônica	5.093	38,90%
Cuiabá	Ifmt Campus Cuiabá Bela Vista	4.666	50,69%
Cuiabá	Clinilab	4.545	14,24%
Cuiabá	Exame - Anexo Hospital São Matheus	3.822	39,14%
Sinop	Oswaldo Cruz	3.590	35,74%
Tangará Da Serra	Doyon Medicina Laboratorial - Instituto Diagnostico Em Anatomia Patologica Sociedade Médica	3.466	39,04%
Lucas Do Rio Verde	Exame Análises Clínicas	3.034	28,41%
Cáceres	São Matheus	2.807	30,74%
Cuiabá	Santa Rosa	2.785	38,17%
Rondonópolis	Cedirlab	2.634	30,18%
Rondonópolis	Unimed Laboratório	2.569	35,77%

SES - MT
Secretaria de Estado de Saúde de Mato Grosso

Painel de ações governamentais

Página anterior

Atualizado em: 07/04/2021 16:46:34

Equipe

Próxima página

Doações recebidas no apoio ao enfretamento à COVID-19 - SES MT

Total de itens recebidos por doação

2.197.089

Valor total estimados de itens doados

$21.614.732,34

Total de itens doados por tipo dos itens

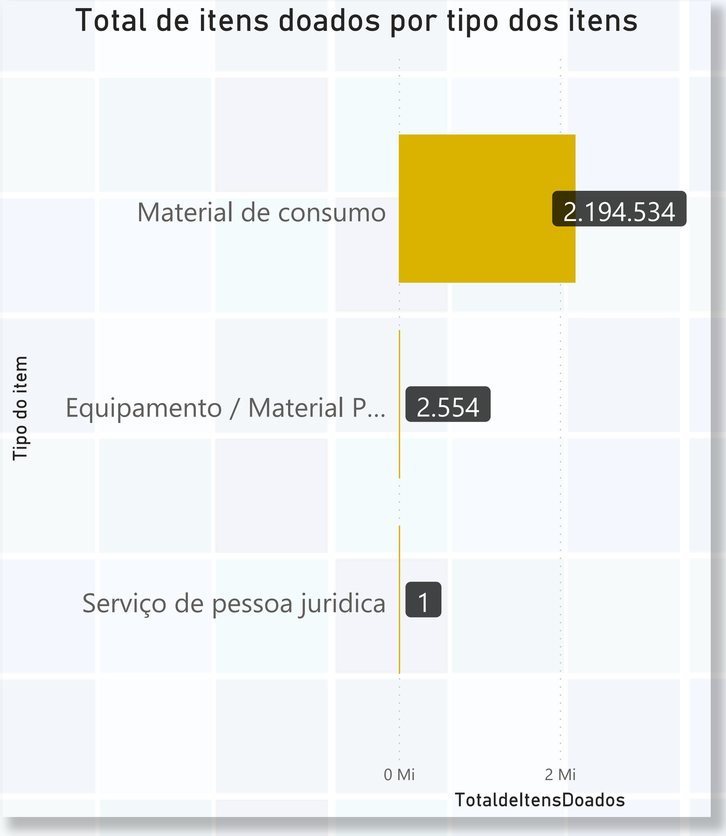

Total de itens doados por natureza do doa...

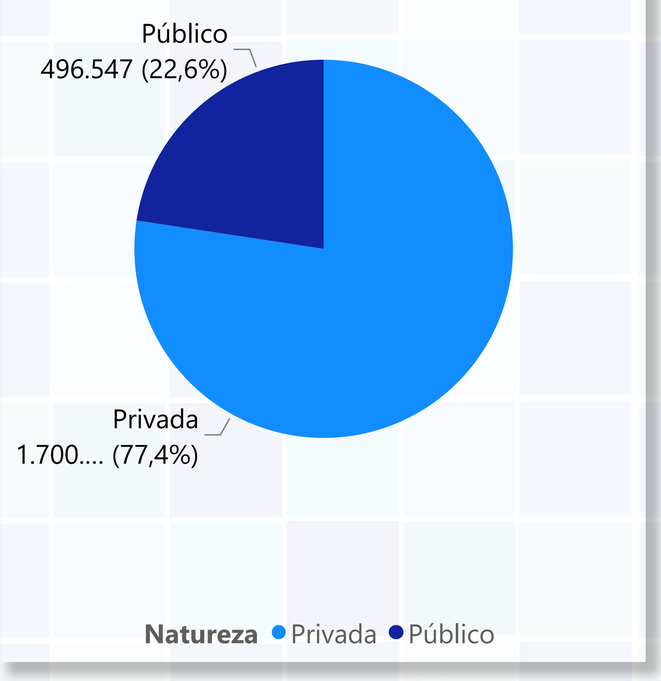

Lista de doadores

Nome do Doador / Empresa	Qde Itens doados	ValorTotal
Todos Pela Saúde Recebidos (Itaú)	1.203.180	$5.477.889,60
Ampa/Ima	479.792	$0,00
John Deere	200.000	$5.236.000,00
Jbs S/A	100.228	$4.645.492,66
Itaú	100.010	$1.607.000,00
Copagaz	52.000	$214.955,00
Ambev	14.994	$39.284,28
Secretaria De Fazenda	10.000	$0,00
Albert Einstein	6.388	$152.583,40
Rotary Club De Alta Floresta	5.803	$27.971,26
Lions Clube De Sorriso	5.700	$7.044,00
Indea	2.685	$0,00
Prefeito De Paranaíta Tony Rufatto	1.552	$0,00
Ifmt	1.550	$4.560,00
Sindicato Do Tce	1.314	$0,00
Acgo Do Brasil Soluções Agrícolas	1.050	$5.555,00
Janaina Riva	1.014	$1.346,60
Total	**2.197.089**	**$21.614.732,34**

Valor total estimado de doações por tipo dos itens

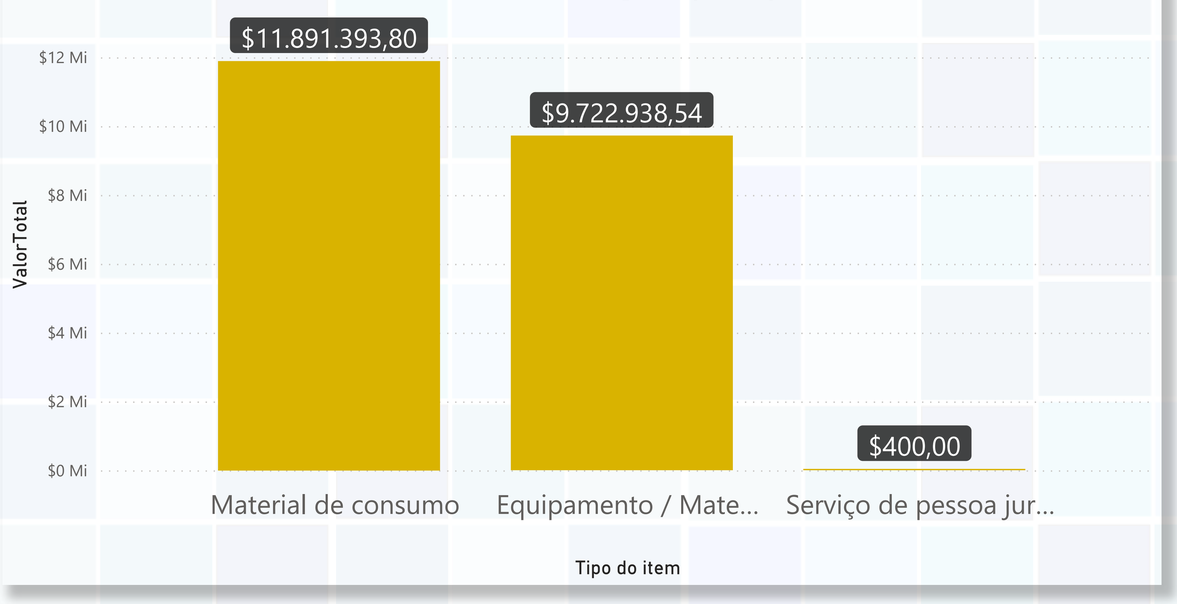

Lista de itens doados

Descrição do Item Recebido	Unidade de Medida	Qde Itens doados	ValorTotal
Máscara Cirúrgica Descartável	Unidade	553.360	$334.563,40
Máscara De Tecido	Unidade	400.040	$936.093,60
Avental Descar. Manga Longa- Tam. Único	Unidade	373.300	$4.068.970,00
Touca Em Tnt	Unidade	321.000	$660.670,00
Teste Rápido Covid-19 – Igm E Igg	Unidade	110.000	$0,00
Luva De Procedimento Tam P	Unidade	100.000	$57.000,00
Luva De Procedimento - P	Unidade	92.500	$1.549.500,00
Luva De Procedimento -M	Unidade	51.400	$1.549.500,00
Luva De Procedimento - G	Unidade	50.600	$1.549.500,00
Máscara N95/Pff2	Unidade	42.000	$344.890,00
Luva De Procedimento- Pp	Unidade	37.000	$0,00
Alcool Gel 70% 190G	Unidade	14.994	$39.284,28
Protetor Facial	Unidade	12.172	$7.981,20
Total		**2.197.089**	**$21.614.732,34**

Quantidade de itens doados por mês e tipo de item

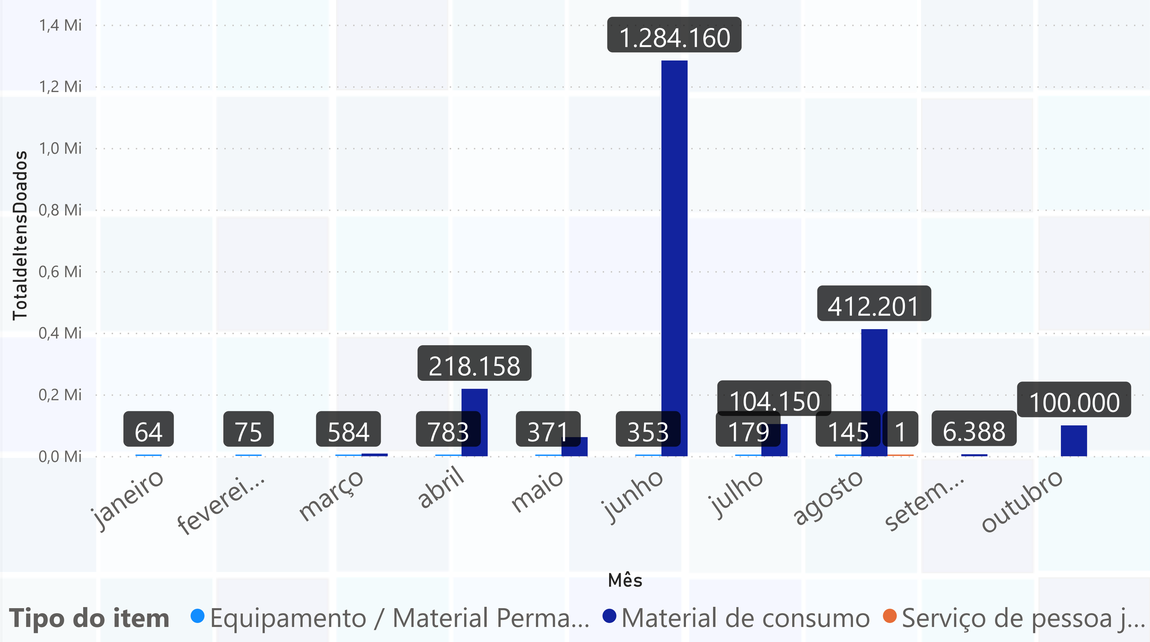

Quantidade de itens doados por mês e tipo de item

Data Completa	Equipamento / Material Permanente	Material de consumo	Serviço de pessoa juridica	**Total**
segunda-feira, 13 de janeiro de 2020	1			**1**
segunda-feira, 20 de janeiro de 2020	1			**1**
quinta-feira, 23 de janeiro de 2020	2			**2**
segunda-feira, 27 de janeiro de 2020	59			**59**
terça-feira, 28 de janeiro de 2020	1			**1**
segunda-feira, 3 de fevereiro de 2020	52			**52**
terça-feira, 4 de fevereiro de 2020	1			**1**
quarta-feira, 26 de fevereiro de 2020	1			**1**
quinta-feira, 27 de fevereiro de 2020	21			**21**
segunda-feira, 9 de março de 2020	76			**76**
quarta-feira, 18 de março de 2020	4			**4**
sábado, 21 de março de 2020		254		**254**
domingo, 22 de março de 2020	40			**40**
segunda-feira, 23 de março de 2020	3	5.436		**5.439**
terça-feira, 24 de março de 2020		1.200		**1.200**
quarta-feira, 25 de março de 2020	12	165		**177**
Total	**2.554**	**2.194.534**	**1**	**2.197.089**

Doações por Região beneficiada

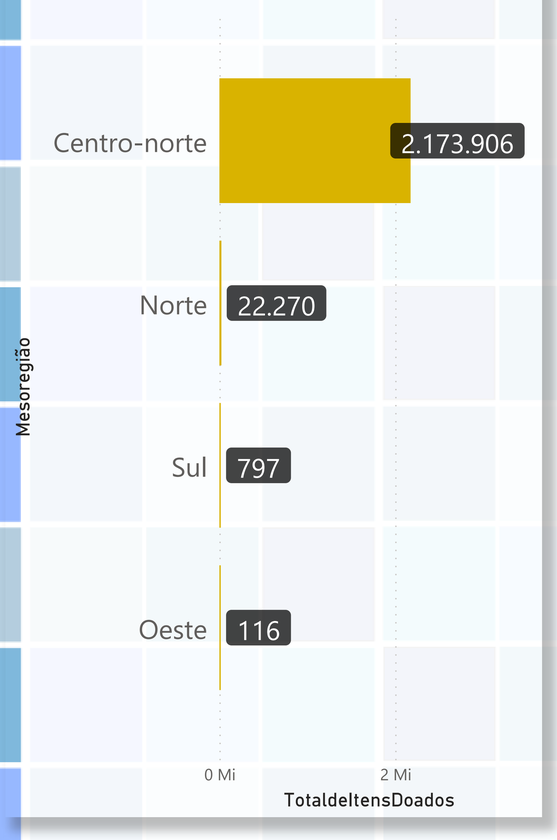

Doações por municipio beneficiado

Municípios	População	Qde Itens doados	Valor Estimado Total
Cuiabá	612.547	2.173.904	$16.061.047,32
Cáceres	94.376	116	$1.900.007,76
Rondonópolis	232.491	797	$1.181.412,50
Alta Floresta	51.782	11.216	$793.900,66
Sinop	142.996	472	$743.300,71
Colíder	33.438	252	$595.307,24
Sorriso	90.313	10.330	$334.456,15
Várzea Grande	284.971	2	$5.300,00
Total	**1.542.914**	**2.197.089**	**$21.614.732,34**

Distribuição de doações por municipio beneficiado

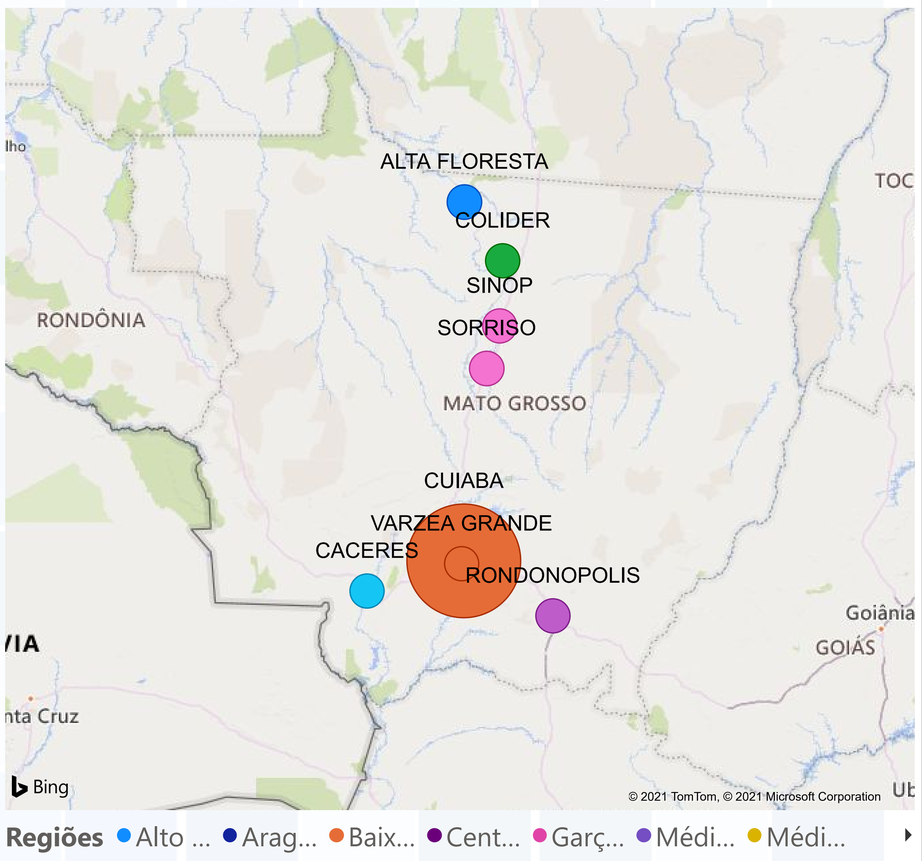

SES - MT
Secretaria de Estado de Saúde de Mato Grosso

Perfil dos casos confirmados de COVID - 19 em Mato Grosso por semana epidemiológica selecionada

Página anterior

Atualizado em: 07/04/2021 16:46:34

Equipe

Próxima página

Limpar Filtros

Filtro - região de saúde: Todos

Filtro - município: Todos

Filtro - Situação atual: Todos

Ano

Selecionar tudo | 2020 | 2021

Distribuiação dos casos confirmado por data de notificação por semana epidemiológica e Ano

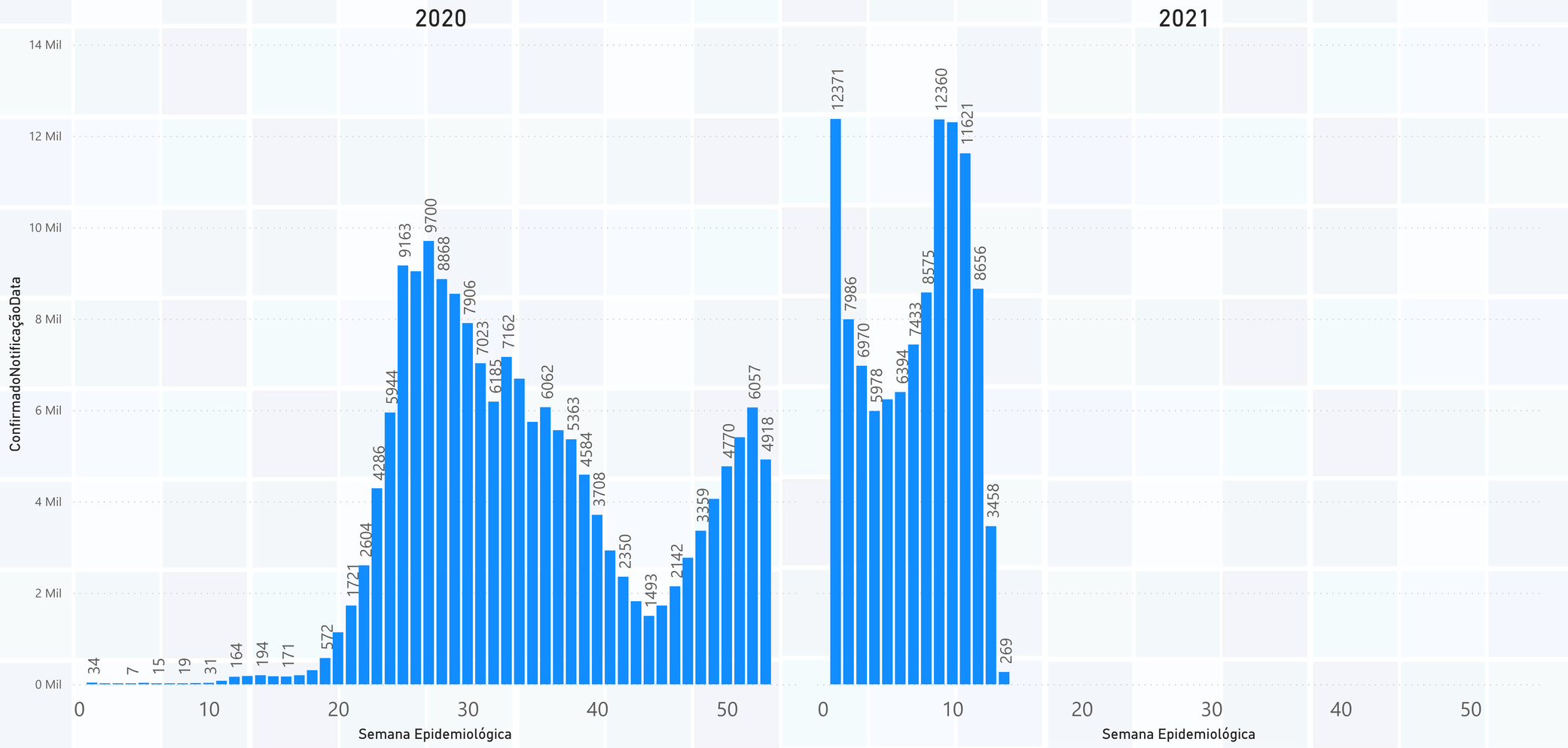

Casos confirmado por COVID-19 por Sexo e Raça / Cor

Sexo / Raça / Cor	Feminino n	Feminino %	Masculino n	Masculino %	Total n	Total %
Amarela	3296	1,94%	3255	2,12%	**6551**	**2,03%**
Branca	47392	27,88%	38342	25,02%	**85734**	**26,53%**
Ignorado	18877	11,11%	17462	11,40%	**36339**	**11,24%**
Indígena	1486	0,87%	1417	0,92%	**2903**	**0,90%**
Par6	1	0,00%			**1**	**0,00%**
Parda	92269	54,29%	85486	55,79%	**177755**	**55,00%**
Part			1	0,00%	**1**	**0,00%**
Preta	6648	3,91%	7259	4,74%	**13907**	**4,30%**
Total	**169969**	**100,00%**	**153222**	**100,00%**	**323191**	**100,00%**

Casos confirmado por COVID-19 por Sexo e Situação Atual do Paciente

Sexo / Situação Atual	Feminino n	Feminino %	Masculino n	Masculino %	Total n	Total %
Internado	847	0,50%	1204	0,79%	**2051**	**0,63%**
Isolamento Domiciliar	7106	4,18%	7010	4,58%	**14116**	**4,37%**
Óbito	3466	2,04%	4880	3,18%	**8346**	**2,58%**
Óbito por Outras Causas	23	0,01%	28	0,02%	**51**	**0,02%**
Recuperado	158527	93,27%	140100	91,44%	**298627**	**92,40%**
Total	**169969**	**100,00%**	**153222**	**100,00%**	**323191**	**100,00%**

Casos confirmado por COVID-19 por Sexo e Fechamento de Caso

Sexo / Fechamento do Caso	Feminino n	Feminino %	Masculino n	Masculino %	Total n	Total %
Confirmado Clínico	6545	3,85%	5096	3,33%	**11641**	**3,60%**
Confirmado Clínico - Imagem	1532	0,90%	1800	1,17%	**3332**	**1,03%**
Confirmado Laboratorial	155897	91,72%	142068	92,72%	**297965**	**92,19%**
Confirmado Vínculo Epidemiológico	5995	3,53%	4258	2,78%	**10253**	**3,17%**
Total	**169969**	**100,00%**	**153222**	**100,00%**	**323191**	**100,00%**

Casos confirmado por COVID-19 por Sexo e profissional de saúde

Sexo / Profissional de Saúde	Feminino n	Feminino %	Masculino n	Masculino %	Total n	Total %
Sim	8451	4,97%	2730	1,78%	**11181**	**3,46%**
Não informado	2385	1,40%	2159	1,41%	**4544**	**1,41%**
Não	159133	93,62%	148333	96,81%	**307466**	**95,13%**
Total	**169969**	**100,00%**	**153222**	**100,00%**	**323191**	**100,00%**

Casos confirmado por COVID-19 por Sexo e Situação Clínica

Sexo / Situacão Clínica	Feminino n	Feminino %	Masculino n	Masculino %	Total n	Total %
Assintomático	10967	6,45%	12608	8,23%	**23575**	**7,29%**
Sintomático	159002	93,55%	140614	91,77%	**299616**	**92,71%**
Total	**169969**	**100,00%**	**153222**	**100,00%**	**323191**	**100,00%**

Casos confirmado por COVID-19 por Sexo e Comorbidade

Sexo / Comorbidade	Feminino n	Feminino %	Masculino n	Masculino %	Total n	Total %
Não	136922	80,56%	125533	81,93%	**262455**	**81,21%**
Sim	33047	19,44%	27689	18,07%	**60736**	**18,79%**
Total	**169969**	**100,00%**	**153222**	**100,00%**	**323191**	**100,00%**

Casos confirmado por COVID-19 por Sexo e Fechamento de Caso

Sexo / Fechamento do Caso	Feminino n	Feminino %	Masculino n	Masculino %	Total n	Total %
Confirmado Clínico	6545	3,85%	5096	3,33%	**11641**	**3,60%**
Confirmado Clínico - Imagem	1532	0,90%	1800	1,17%	**3332**	**1,03%**
Confirmado Laboratorial	155897	91,72%	142068	92,72%	**297965**	**92,19%**
Confirmado Vínculo Epidemiológico	5995	3,53%	4258	2,78%	**10253**	**3,17%**
Total	**169969**	**100,00%**	**153222**	**100,00%**	**323191**	**100,00%**

Casos confirmado por COVID-19 por Sexo e Fx Etária

Sexo / FxEtária	Feminino n	Feminino %	Masculino n	Masculino %	Total n	Total %
< 5 anos	3605	2,12%	3627	2,37%	**7232**	**2,24%**
06 a 10 anos	2302	1,35%	2300	1,50%	**4602**	**1,42%**
11 a 20 anos	13188	7,76%	11271	7,36%	**24459**	**7,57%**
21 a 30 anos	35371	20,81%	30556	19,94%	**65927**	**20,40%**
31 a 40 anos	41083	24,17%	36168	23,60%	**77251**	**23,90%**
41 a 50 anos	32707	19,24%	28490	18,59%	**61197**	**18,94%**
51 a 60 anos	22081	12,99%	20930	13,66%	**43011**	**13,31%**
61 a 70 anos	11915	7,01%	11960	7,81%	**23875**	**7,39%**
71 a 80 anos	5259	3,09%	5533	3,61%	**10792**	**3,34%**
80 anos ou mais	2458	1,45%	2387	1,56%	**4845**	**1,50%**
Total	**169969**	**100,00%**	**153222**	**100,00%**	**323191**	**100,00%**

Ranking de aplicação de Vacinas contra COVID - 19

Governo de Mato Grosso

Atualizado às 14:32 - 07/04/2021

Filtro por região

Todos

Filtro por minicípio

Todos

Dados Detalhados

CORES	LEGENDA
	Menor ou igual a 25% de doses aplicadas
	Entre menor ou igual a 50% e maior que 25 % de doses aplicadas
	Entre menor ou igual a 75 % e maior que 50 % de doses aplicadas
	Maior que 75% de doses aplicadas

Indicadores deste painel

1. **% doses aplicadas**: Corresponde aos vacinados em território municipal independente da instituição executora da vacinação dividido pelo total de doses distribuídas por resolução CIB ao território.

Fórmula

$$\frac{\text{Número de vacinados no território municipal(independente do executor da vacinação)}}{\text{Total de doses distribuidas por resolução CIB}} \times 100$$

2. **Cobertura vacinal em percentual :** Número de vacinados com 2ª doses (considerado como imunizado) residente no território municipal dividido pela população de residentes neste município expresso em percentual

Fórmula

$$\frac{\text{Número de residentes vacinados (independente do executor da vacinação)}}{\text{População residente estimada pelo TCU 2020}} \times 100$$

Distribuição de doses para indigenas aldeados

Municipio de Destino	Disei	1ª Doses indigenas aldeados	2ª Doses indigenas aldeados	Doses indigenas aldeados
Bom Jesus do Araguaia	Xavante	27	27	54
Água Boa	Xavante	218	218	436
Água Boa	Xingu	4.297	4.297	8.594
Alto Boa Vista	Xavante	406	406	812
Barra do Garças	Xavante	2.305	2.305	4.610
Campinápolis	Xavante	3.928	3.928	7.856
Canarana	Xavante	585	585	1.170
Cuiabá	Cuiabá	6.004	6.004	12.008
General Carneiro	Xavante	855	855	1.710
Juara	Kaiapô	685	685	1.370
Nova nazaré	Xavante	716	716	1.432
Novo São Joaquim	Xavante	54	54	108
Paranatinga	Xavante	403	403	806
Peixoto de Azevedo	Kaiapô	3.107	3.107	6.214
Poxoreu	Xavante	266	266	532
Ribeirão Cascalheira	Xavante	435	435	870
Rondolândia	Vilhena	5	5	10
Santo Antonio de Leste	Xavante	219	219	438
São Felix do Araguaia	Araguaia	2.919	2.919	5.838
São Felix do Araguaia	Xavante	25	25	50
Vilhena	Vilhena	1.299	1.299	2.598
Total		**28.758**	**28.758**	**57.516**

OBSERVAÇÃO

As doses para população indígena aldeada são acrescidas nos municípios de destino onde os diferentes DSEI´s - Distrito Sanitário Indígena possuem sede ou atendem.

O DSEI Vilhena - Retirou as Respectivas doses no ERS de Pontes e Lacerda e ERS de Juina.

Caso ocorra alguma divergência entre os dados neste painel o município deverá oficializar e encaminhar a situação para o ERS - Escritório Regional de Saúde de sua abrangência.

561.210
Doses Recebidas - MS

558.742
Total Distribuído aos Municípios

2.468
Doses remanecentes REDE DE FRIO/SES

% doses aplicadas - 1ªDose

MUNICÍPIOS	1ª DOSE DISTRIBUIDA CIB	DOSE APLICADA	% DE DOSES APLICADAS - 1ª DOSE
Gaúcha do Norte	416	1.706	410%
Colíder	3.241	4.026	124%
Aripuanã	979	1.162	119%
Ribeirãozinho	266	276	104%
Conquista D'Oeste	292	298	102%
Sorriso	4.849	4.865	100%
General Carneiro	1.345	1.324	98%
Luciara	239	235	98%
Juína	3.702	3.540	96%
Ponte Branca	294	279	95%
Porto dos Gaúchos	475	450	95%
Campos de Júlio	362	339	94%
Jaciara	2.426	2.260	93%
Nova Santa Helena	320	298	93%
Alto Boa Vista	939	862	92%
Rondolândia	263	240	91%
Primavera do Leste	4.438	4.041	91%
Planalto da Serra	270	244	91%
Santo Afonso	396	346	87%
Nova Brasilândia	416	360	87%
Santa Terezinha	594	511	86%
Cocalinho	462	397	86%
Novo Santo Antônio	240	206	86%
Porto Esperidião	1.021	875	86%
Rondonópolis	19.493	16.676	86%
Brasnorte	960	818	85%
Tapurah	481	407	85%
Figueirópolis D'Oeste	378	315	83%
Vila Rica	1.253	1.042	83%
Juscimeira	1.093	904	83%
Nortelândia	647	533	82%
Lucas do Rio Verde	2.797	2.290	82%
Nova Marilândia	278	227	82%
Sinop	11.066	9.050	82%
Nova Mutum	1.948	1.591	82%
Jauru	939	763	81%
Nova Maringá	392	315	80%
Marcelândia	940	756	80%
Pedra Preta	1.489	1.196	80%
Araputanga	1.414	1.134	80%
Nova Guarita	669	535	80%
Alto Taquari	580	458	79%
Matupá	1.198	946	79%
Novo Horizonte do Norte	441	348	79%
Santa Rita do Trivelato	199	156	79%
Ipiranga do Norte	342	268	78%
Santa Carmem	329	256	78%
Pontes e Lacerda	2.989	2.315	77%
São José do Xingu	333	256	77%
São Félix do Araguaia	3.935	3.023	77%
Salto do Céu	416	319	77%
Campo Novo do Parecis	1.433	1.096	76%
Diamantino	1.692	1.292	76%
Guarantã do Norte	2.474	1.878	76%
Novo São Joaquim	518	392	76%
Serra Nova Dourada	208	157	76%
Nova Lacerda	377	284	75%
Cláudia	794	598	75%
Nobres	1.483	1.116	75%
Dom Aquino	960	722	75%
Alto Garças	1.101	827	75%
Tangará da Serra	7.294	5.479	75%
Itiquira	894	666	75%
Nova Ubiratã	620	460	74%
Poxoréu	2.118	1.570	74%
São José do Rio Claro	1.513	1.121	74%
Vale de São Domingos	274	203	74%
Alta Floresta	4.730	3.483	74%
Rio Branco	536	394	74%
Glória D'Oeste	346	253	73%
Curvelândia	546	397	73%
União do Sul	322	234	73%
Apiacás	694	501	72%
Campo Verde	2.869	2.070	72%
Vera	792	570	72%
Lambari D'Oeste	391	281	72%
Cuiabá	66.549	47.746	72%
Paranatinga	2.128	1.523	72%
Pontal do Araguaia	593	422	71%
Tabaporã	694	493	71%
Arenápolis	974	692	71%
Araguainha	192	136	71%
São José dos Quatro Marcos	1.855	1.305	70%
Querência	866	603	70%
Tesouro	566	394	70%
Indiavaí	255	175	69%
Bom Jesus do Araguaia	446	306	69%
Juara	3.159	2.155	68%
Alto Araguaia	1.585	1.080	68%
Guiratinga	1.739	1.183	68%
Reserva do Cabaçal	344	232	68%
Confresa	1.729	1.166	67%
Araguaiana	367	246	67%
Canabrava do Norte	355	237	67%
Itanhangá	505	334	66%
Novo Mundo	556	367	66%
Comodoro	1.714	1.131	66%
Sapezal	818	539	66%
São Pedro da Cipa	363	238	66%
Cotriguaçu	777	506	65%
Porto Alegre do Norte	934	607	65%
Campinápolis	4.924	3.196	65%
Paranaíta	867	556	64%
Chapada dos Guimarães	2.993	1.861	62%
Vila Bela da Santíssima Trindade	1.955	1.182	60%
Itaúba	418	251	60%
Várzea Grande	20.400	11.987	59%
Rosário Oeste	1.873	1.099	59%
Cáceres	9.546	5.574	58%
Barra do Garças	8.713	5.080	58%
Barra do Bugres	2.589	1.507	58%
Carlinda	1.114	645	58%
Torixoréu	534	308	58%
Jangada	770	443	58%
Mirassol d'Oeste	2.094	1.186	57%
Acorizal	722	397	55%
Terra Nova do Norte	1.094	598	55%
Feliz Natal	743	406	55%
Nova Monte Verde	616	333	54%
Nova Bandeirantes	823	420	51%
Nova Canaã do Norte	1.102	559	51%
Castanheira	633	320	51%
Santo Antônio do Leste	516	259	50%
São José do Povo	554	278	50%
Canarana	2.067	1.036	50%
Colniza	1.663	828	50%
Barão de Melgaço	909	448	49%
Santa Cruz do Xingu	212	96	45%
Denise	559	242	43%
Nova Olímpia	1.172	502	43%
Nova Xavantina	1.806	730	40%
Juruena	678	268	40%
Água Boa	6.377	2.369	37%
Santo Antônio do Leverger	3.564	1.276	36%
Ribeirão Cascalheira	1.266	453	36%
Alto Paraguai	923	322	35%
Poconé	7.033	2.394	34%
Peixoto de Azevedo	5.909	1.784	30%
Nossa Senhora do Livramento	3.572	884	25%
Nova Nazaré	1.090	263	24%
Porto Estrela	1.303	277	21%
Vilhena	1.299		
Total	**317.246**	**218.514**	**69%**

% doses aplicadas - 2ªDose

MUNICÍPIOS	2ª DOSE DISTRIBUIDA CIB	DOSE APLICADA	% DE DOSES APLICADAS 2ª DOSE	COBERTURA VACINAL
Gaúcha do Norte	326	561	172%	7,21%
Colíder	2.504	1.869	75%	5,55%
General Carneiro	1.247	836	67%	4,34%
Alto Boa Vista	822	494	60%	7,12%
Santo Afonso	329	178	54%	5,64%
Juína	2.888	1.493	52%	3,63%
Nova Guarita	573	287	50%	6,43%
Aripuanã	764	377	49%	1,66%
Araguainha	145	69	48%	7,29%
Itaúba	327	150	46%	4,05%
Jaciara	1.900	867	46%	3,12%
Glória D'Oeste	281	128	46%	4,26%
Ribeirãozinho	217	95	44%	3,92%
Paranatinga	1.739	743	43%	3,25%
Tapurah	371	158	43%	1,12%
Rondolândia	217	92	42%	2,28%
Santa Terezinha	474	194	41%	0,67%
Figueirópolis D'Oeste	301	119	40%	3,45%
Sinop	8.149	3.165	39%	2,17%
Campo Verde	2.013	781	39%	1,71%
São Félix do Araguaia	3.721	1.435	39%	12,12%
Santa Rita do Trivelato	141	54	38%	1,54%
Ipiranga do Norte	267	101	38%	1,28%
São José dos Quatro Marcos	1.465	548	37%	2,91%
Campinápolis	4.728	1.769	37%	10,46%
Campo Novo do Parecis	1.086	403	37%	1,12%
Planalto da Serra	223	82	37%	3,10%
Lucas do Rio Verde	2.058	758	37%	1,12%
Juscimeira	885	325	37%	2,91%
Reserva do Cabaçal	281	103	37%	3,76%
Sorriso	3.597	1.319	37%	1,42%
Campos de Júlio	265	96	36%	1,36%
Alto Taquari	447	160	36%	1,44%
Nova Mutum	1.430	511	36%	1,09%
Cuiabá	51.544	18.349	36%	2,97%
Guarantã do Norte	1.942	684	35%	1,89%
Vera	634	220	35%	1,93%
Tangará da Serra	5.582	1.930	35%	1,83%
Luciara	192	66	34%	3,21%
Sapezal	598	205	34%	0,77%
Serra Nova Dourada	163	55	34%	3,28%
São José do Xingu	249	84	34%	1,49%
Comodoro	1.284	429	33%	2,04%
Barra do Garças	7.229	2.388	33%	3,91%
São José do Rio Claro	1.210	397	33%	1,89%
Primavera do Leste	3.323	1.060	32%	1,68%
Marcelândia	725	229	32%	2,22%
Rondonópolis	14.696	4.611	31%	1,95%
Porto Esperidião	806	249	31%	2,06%
Novo Santo Antônio	163	50	31%	0,88%
Nortelândia	519	156	30%	2,63%
Jauru	752	225	30%	2,62%
Alto Araguaia	1.245	372	30%	1,92%
Arenápolis	767	229	30%	2,41%
Santa Carmem	265	79	30%	1,73%
Chapada dos Guimarães	1.689	504	30%	2,59%
Brasnorte	742	218	29%	1,08%
Nova Marilândia	229	67	29%	2,03%
Santo Antônio do Leverger	1.275	368	29%	2,16%
Barra do Bugres	1.583	457	29%	1,29%
Cláudia	640	184	29%	1,50%
Dom Aquino	751	215	29%	2,64%
Vale de São Domingos	229	65	28%	2,08%
Nova Santa Helena	261	74	28%	1,98%
Novo Mundo	454	128	28%	1,37%
Tabaporã	544	150	28%	1,59%
Querência	661	182	28%	1,01%
Porto dos Gaúchos	363	99	27%	1,85%
Araputanga	1.129	308	27%	1,82%
Alta Floresta	3.575	963	27%	1,85%
Nova Brasilândia	324	87	27%	2,29%
Ponte Branca	233	62	27%	4,00%
Terra Nova do Norte	862	229	27%	2,42%
Matupá	964	256	27%	1,52%
Alto Garças	878	231	26%	1,90%
Jangada	632	166	26%	1,96%
Santa Cruz do Xingu	172	45	26%	1,71%
Nova Maringá	298	77	26%	0,87%
Tesouro	460	119	26%	3,11%
Diamantino	1.305	335	26%	1,51%
Pontal do Araguaia	479	120	25%	1,75%
Nossa Senhora do Livramento	1.274	318	25%	2,43%
Acorizal	600	147	25%	2,76%
Conquista D'Oeste	232	55	24%	1,34%
São Pedro da Cipa	277	65	24%	1,36%
Araguaiana	299	70	23%	2,25%
Torixoréu	424	99	23%	2,79%
Cocalinho	369	86	23%	1,51%
Barão de Melgaço	746	173	23%	2,12%
Novo São Joaquim	428	99	23%	2,00%
Canabrava do Norte	284	65	23%	1,37%
Indiavaí	197	45	23%	1,62%
Pedra Preta	1.188	271	23%	1,36%
Poconé	2.200	495	23%	1,49%
Nova Lacerda	304	68	22%	1,01%
Porto Estrela	291	65	22%	2,26%
Nova Canaã do Norte	905	197	22%	1,54%
Salto do Céu	332	72	22%	2,19%
União do Sul	267	57	21%	1,63%
Bom Jesus do Araguaia	353	74	21%	1,10%
Nova Ubiratã	495	102	21%	0,83%
Várzea Grande	15.732	3.227	21%	1,11%
Canarana	1.735	350	20%	0,73%
Castanheira	516	103	20%	1,18%
Confresa	1.383	276	20%	0,88%
Nobres	1.176	234	20%	1,53%
Mirassol d'Oeste	1.639	326	20%	1,17%
Itiquira	697	138	20%	1,02%
Apiacás	569	110	19%	1,07%
Lambari D'Oeste	312	60	19%	0,97%
Feliz Natal	578	111	19%	0,76%
Guiratinga	1.410	268	19%	1,76%
Pontes e Lacerda	2.316	440	19%	0,96%
Carlinda	883	166	19%	1,63%
Nova Xavantina	1.439	268	19%	1,28%
Colniza	1.294	240	19%	0,60%
Juruena	533	98	18%	0,60%
Nova Bandeirantes	672	123	18%	0,78%
Rio Branco	433	79	18%	0,02%
Juara	2.583	468	18%	1,33%
Novo Horizonte do Norte	346	61	18%	1,51%
Nova Olímpia	928	163	18%	0,62%
Paranaíta	679	119	18%	1,06%
Vila Rica	1.015	177	17%	0,67%
Cáceres	6.949	1.152	17%	1,21%
Rosário Oeste	1.514	249	16%	1,46%
Itanhangá	414	68	16%	0,99%
Porto Alegre do Norte	766	125	16%	0,99%
Curvelândia	440	71	16%	1,35%
Denise	447	72	16%	0,75%
Nova Monte Verde	500	80	16%	0,86%
Poxoréu	1.747	274	16%	1,72%
Ribeirão Cascalheira	1.109	164	15%	1,59%
Água Boa	5.969	833	14%	2,10%
Cotriguaçu	615	82	13%	0,41%
Vila Bela da Santíssima Trindade	691	92	13%	0,57%
São José do Povo	456	57	13%	1,28%
Alto Paraguai	755	78	10%	0,68%
Peixoto de Azevedo	5.258	532	10%	1,51%
Santo Antônio do Leste	457	46	10%	0,86%
Nova Nazaré	1.011	69	7%	1,75%
Vilhena	1.299			
Total	**241.496**	**72.368**	**30%**	**0,03%**

% Total doses aplicadas (1ª e 2ª Doses)

MUNICÍPIOS	DISTRIBUIÇÃO CIB	TOTAL DE DOSES APLICADAS	% TOTAL DE DOSES APLICADAS
Vilhena	2.598		
Nova Nazaré	2.100	332	16%
Peixoto de Azevedo	11.167	2.316	21%
Porto Estrela	1.594	342	21%
Alto Paraguai	1.678	400	24%
Nossa Senhora do Livramento	4.846	1.202	25%
Água Boa	12.345	3.202	26%
Ribeirão Cascalheira	2.375	617	26%
Juruena	1.211	366	30%
Nova Xavantina	3.245	998	31%
Denise	1.005	314	31%
Poconé	9.233	2.889	31%
Santo Antônio do Leste	973	305	31%
Nova Olímpia	2.099	665	32%
São José do Povo	1.010	335	33%
Santo Antônio do Leverger	4.838	1.644	34%
Colniza	2.956	1.068	36%
Nova Bandeirantes	1.495	543	36%
Canarana	3.802	1.386	36%
Santa Cruz do Xingu	384	141	37%
Castanheira	1.148	423	37%
Nova Monte Verde	1.115	413	37%
Barão de Melgaço	1.654	621	38%
Nova Canaã do Norte	2.007	756	38%
Feliz Natal	1.320	517	39%
Rosário Oeste	3.386	1.348	40%
Mirassol d'Oeste	3.733	1.512	41%
Carlinda	1.996	811	41%
Cáceres	16.494	6.726	41%
Acorizal	1.322	544	41%
Várzea Grande	36.131	15.214	42%
Cotriguaçu	1.392	588	42%
Terra Nova do Norte	1.955	827	42%
Torixoréu	957	407	43%
Porto Alegre do Norte	1.700	732	43%
Jangada	1.402	609	43%
Paranaíta	1.545	675	44%
Itanhangá	919	402	44%
Juara	5.742	2.623	46%
Guiratinga	3.149	1.451	46%
Confresa	3.112	1.442	46%
Barra do Garças	15.942	7.468	47%
Barra do Bugres	4.172	1.964	47%
Canabrava do Norte	638	302	47%
São Pedro da Cipa	639	303	47%
Curvelândia	986	468	47%
Araguaiana	665	316	48%
Bom Jesus do Araguaia	799	380	48%
Poxoréu	3.864	1.844	48%
Vila Bela da Santíssima Trindade	2.646	1.274	48%
Apiacás	1.262	611	48%
Lambari D'Oeste	703	341	49%
Indiavaí	452	220	49%
Rio Branco	969	473	49%
Novo Mundo	1.010	495	49%
União do Sul	589	291	49%
Tesouro	1.026	513	50%
Nova Ubiratã	1.114	562	50%
Chapada dos Guimarães	4.682	2.365	51%
Pontal do Araguaia	1.072	542	51%
Itiquira	1.590	804	51%
Nobres	2.659	1.350	51%
Alto Araguaia	2.829	1.452	51%
Campinápolis	9.652	4.965	51%
Querência	1.526	785	51%
Nova Lacerda	680	352	52%
Pontes e Lacerda	5.305	2.755	52%
Novo São Joaquim	945	491	52%
Novo Horizonte do Norte	787	409	52%
Tabaporã	1.237	643	52%
Comodoro	2.997	1.560	52%
Salto do Céu	748	391	52%
Sapezal	1.415	744	53%
Arenápolis	1.740	921	53%
Vale de São Domingos	503	268	53%
Alto Garças	1.978	1.058	53%
Alta Floresta	8.304	4.446	54%
Reserva do Cabaçal	624	335	54%
Vila Rica	2.268	1.219	54%
Itaúba	744	401	54%
Diamantino	2.996	1.627	54%
Cláudia	1.434	782	55%
Dom Aquino	1.710	937	55%
Pedra Preta	2.677	1.467	55%
Vera	1.425	790	55%
Matupá	2.162	1.202	56%
São José do Rio Claro	2.723	1.518	56%
São José dos Quatro Marcos	3.319	1.853	56%
Cuiabá	118.093	66.095	56%
Santa Carmem	593	335	56%
Araputanga	2.542	1.442	57%
Nova Maringá	689	392	57%
Serra Nova Dourada	370	212	57%
Tangará da Serra	12.875	7.409	58%
Guarantã do Norte	4.416	2.562	58%
Nova Marilândia	506	294	58%
Cocalinho	830	483	58%
São Félix do Araguaia	7.655	4.458	58%
Campo Verde	4.881	2.851	58%
São José do Xingu	582	340	58%
Jauru	1.691	988	58%
Paranatinga	3.866	2.266	59%
Nortelândia	1.165	689	59%
Marcelândia	1.665	985	59%
Campo Novo do Parecis	2.519	1.499	60%
Alto Taquari	1.026	618	60%
Nova Brasilândia	739	447	60%
Ipiranga do Norte	609	369	61%
Glória D'Oeste	627	381	61%
Brasnorte	1.702	1.036	61%
Araguainha	336	205	61%
Porto Esperidião	1.826	1.124	62%
Santa Rita do Trivelato	339	210	62%
Juscimeira	1.977	1.229	62%
Nova Mutum	3.378	2.102	62%
Rondonópolis	34.188	21.287	62%
Lucas do Rio Verde	4.855	3.048	63%
Novo Santo Antônio	403	256	64%
Sinop	19.214	12.215	64%
Figueirópolis D'Oeste	678	434	64%
Nova Santa Helena	581	372	64%
Ponte Branca	526	341	65%
Porto dos Gaúchos	837	549	66%
Primavera do Leste	7.761	5.101	66%
Santa Terezinha	1.068	705	66%
Nova Guarita	1.242	822	66%
Planalto da Serra	492	326	66%
Tapurah	852	565	66%
Conquista D'Oeste	523	353	67%
Rondolândia	479	332	69%
Campos de Júlio	626	435	69%
Luciara	431	301	70%
Santo Afonso	725	524	72%
Jaciara	4.326	3.127	72%
Sorriso	8.446	6.184	73%
Juína	6.589	5.033	76%
Ribeirãozinho	483	371	77%
Alto Boa Vista	1.760	1.356	77%
General Carneiro	2.592	2.160	83%
Aripuanã	1.742	1.539	88%
Colíder	5.744	5.895	103%
Gaúcha do Norte	742	2.267	306%
Total	**558.742**	**290.882**	**52%**